

SITUASJONSKART


Gnr/Bnr: 147/37
Adresse:
Eigar/søkar: Siv Cecilie Dale

Kvalitet :

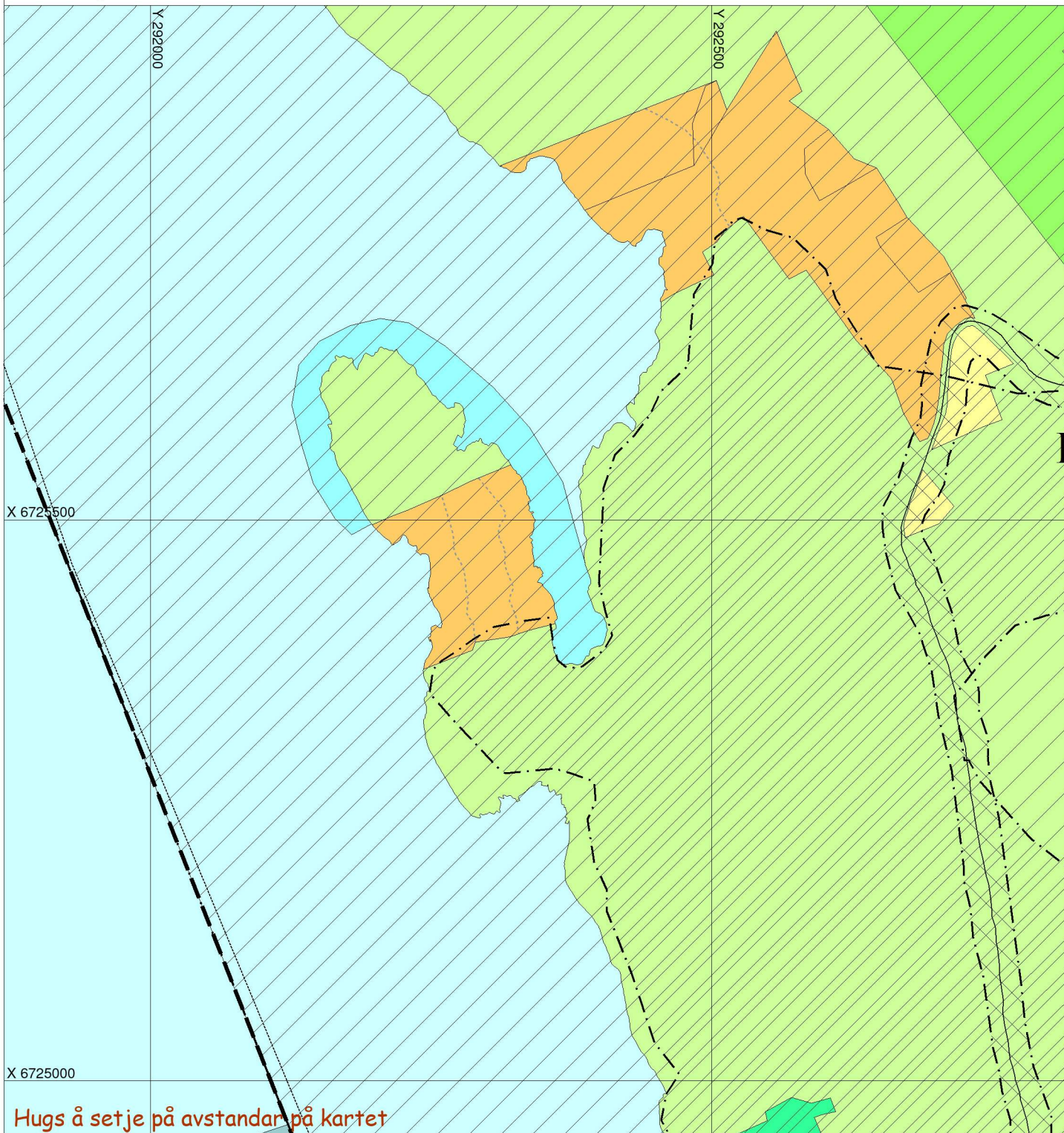
Målestokk: 1:5000
Dato: 28.01.2021



Gjeldande plan : Kommunedelplan Lindås
Planformål : Fritidsbustad
Vår referanse: Ieiho


- | | | | |
|--|------------------------|---|------------|
|  | Gjerde |  | Bolighus |
|  | Usikker eigedomsgranse |  | Andre bygg |
|  | Målt eigedomsgranse | | |

Sign.



Hugs å setje på avstandar på kartet

SITUASJONSPLAN

 Tiltak

Underskrift Situasjonsplan

Dato