

# SITUASJONSKART

Gnr/Bnr: 147/37  
Adresse:  
Eigar/søkar: Siv Cecilie Dale

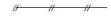




Kvalitet :

Målestokk: 1:2000  
Dato: 28.01.2021



Gjeldande plan : Kommunedelplan Lindås  
Planformål : Fritidsbustad  
Vår referanse: Ieiho

Sign. ....

-  Gjerde
-  Usikker eigedomsgrense
-  Målt eigedomsgrense
-  Bolighus
-  Andre bygg



Hugs å setje på avstandar på kartet

## SITUASJONSPLAN

 Tiltak

Underskrift Situasjonsplan

Dato