











### Tegnforklaring

#### Kystnære fiskeridata

- Gytefelt torsk MB 
  - Gyteområder 
  - Oppvekst - beiteområde 
  - Fiskeplasser - Aktive redskap 
  - Fiskeplasser - Passive redskap 
  - Rekefelt - Aktive redskap 
  - Låsettingsplasser 
- #### Marine naturtyper
- A - områder 
  - B - områder 
  - C - områder 





1627,3 daa

Kartopplysninger  
 Kilde for basiskart: FKH  
 Dato for basiskart: 17.11.20  
 Koordinatsystem: UTM sone 32 basert på EUREF89/WGS84  
 Høgdegrunnlag: NN2000

Ekvidistanse 1 m  
 Kartmålestokk: 1:3000 (A0)  
 0 50m 100m

**Mongstad - energitunnel og oppdrettsanlegg på land**

Forslag til varslingsgrense/plangrense

Prosjekt	Oppgave	Rev.

**Multiconsult** Status: Oppgaver  
 www.multiconsult.no

Oppgaver	Revisjoner	Godkjent	Rev.

01