



<ul style="list-style-type: none"> — Målte Grenser — Registrerte Grenser - - - Utlefinert grenser ⋈ Terrengmålte grense ⊙ Konstruert grensepunkt □ Bolig □ Bustad m/leilighet 	<ul style="list-style-type: none"> □ Våringshus □ Større bustader □ Hytte/feriehus □ Garasje/uthus □ Industri/lager □ Andre bygg 	 <p>Alver kommune Kart og Oppmåling</p> <p>A-Grunnkart WMS. TILBYGG CA. 16kvm</p>	 <p>N</p>
<p>Beliggenhet og høyder må oppfattes som orienterende. Koordinatsystem: UTM(EUREF89) - SONE 32 (EPSG:32632) Høydesystem: (EPSG:)</p>			

SITUASJONSKART

Gnr/Bnr: 351/50

Adresse:

Eigar/søkar:

Kvalitet:

Gjeldande plan:

Planformål:

Vår referanse:






Sign:



Målestokk: 1:200
Dato: 08.12.2020

ALVER
KOMMUNE



-  Gjerde
-  Usikker eigedomsgrense
-  Målt eigedomsgrense
-  Bolighus
-  Andre bygg



Rita Schjønningsen
Terje Jan Nilsen
MYRDALSKOGEN 151
5117 ULSET

SITUASJONSPLAN

TILBYGG MOT NORD

FOR BAD/GANG/SOV ca 16 kvm

FRITIDSBOLIG

LANDSVIK 89, 5917 ROSSLAND

GNR. 351, BNR. 50

ALVER KOMMUNE

TEGN.NR.

MÅL:

DATO:

TEGN.:

06

1:200

26.01.21

RITSCH

SITUASJONSPLAN



Tiltak

Underskrift Situasjonsplan

Dato