

SITUASJONSKART

Gnr/Bnr: Gnr 1 Bnr 14

Adresse:

Eigar/søkar:

Kvalitet: FKB-B

Gjeldande plan: Reguleringsplan

Planformål: Bustad

Vår referanse: HOK

Sign.

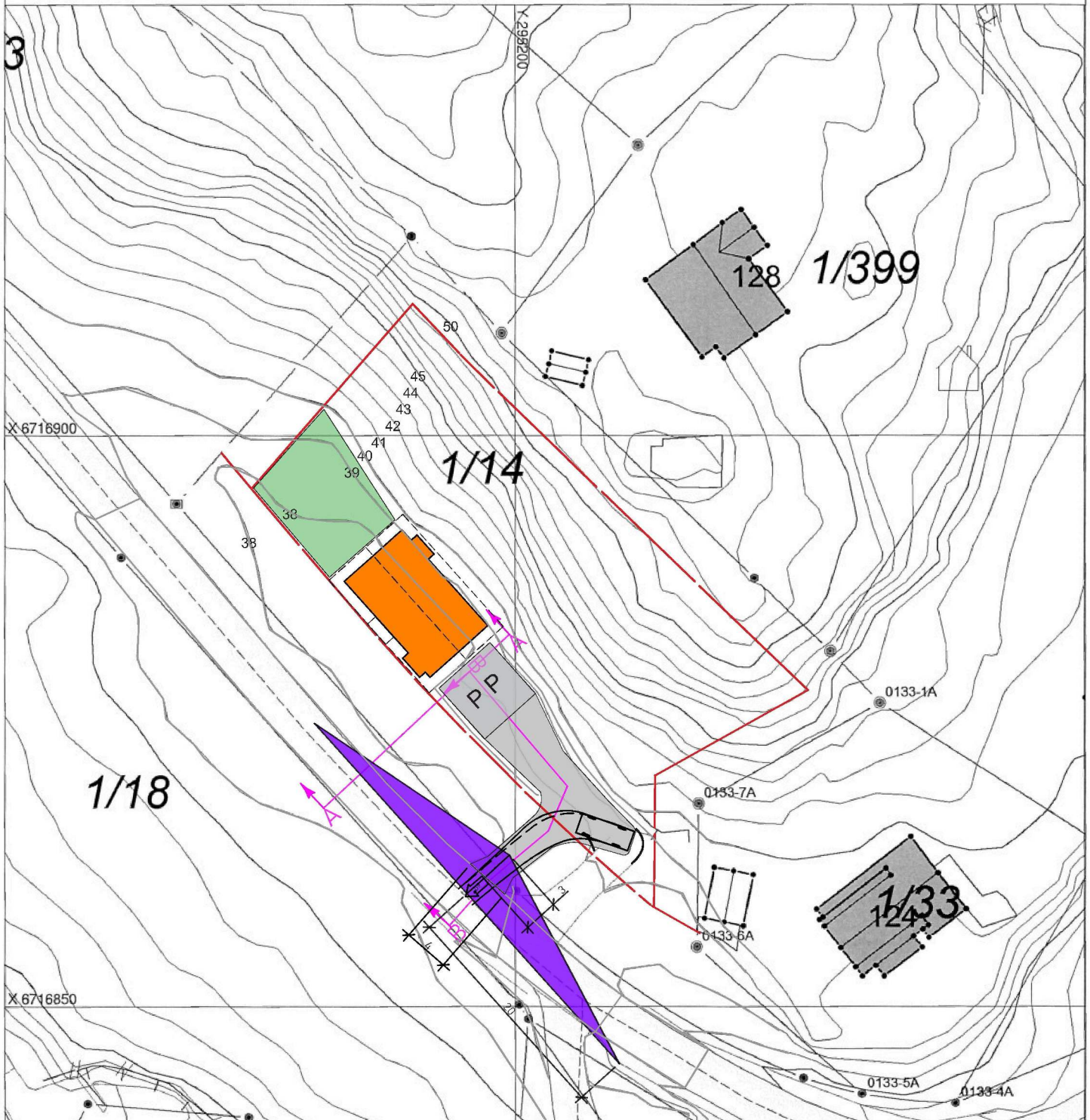





MELAND
KOMMUNE



Målestokk: 1:500
Dato: 05.12.2019

- Gjerde
- Usikker eigedomsgrense
- Målt eigedomsgrense
- Bolighus
- Andre bygg



Prosjekt: Avkjøringsplan GBN: 1/14 Alver kommune	Tegnforklaring: Parkerings/avkjøring Grense  	Dato: 03.02.21 Rev1: Rev2:	Tegning: Avkjøringsplan Tegningsnr.: D1 Målestokk: 1:500 på A4 Produsert av: 
--	--	---	--

Sign.: LEH