

# SITUASJONSKART

Gnr/Bnr: 137/19  
Adresse:  
Eigar/søkar: Lars Øyvind Hillestad

Kvalitet :





Målestokk: 1:500  
Dato: 11.02.2021



Gjeldande plan : KDP Knarvik-Alversund med Alverstraumen  
Planformål : Næring og LNF

Vår referanse: lieiho

Sign. ....

-  Gjerde
-  Usikker eigedomsgrense
-  Målt eigedomsgrense
-  Bolighus
-  Andre bygg



## SITUASJONSPLAN



Tiltak

Underskrift Situasjonsplan

Dato