









Tegnforklaring

-  Kai-dekke
-  Grøntområder/LNF
-  Vei/kai/parkering
-  Eks. bustad/uthus/hytte
-  Ny bustad

-  Bekk
-  Eksisterende sti/vei
-  Nye murer
-  Flettversksgjerde
-  Byggegrense
-  Eiendomsgrense
-  Eks murer
-  Luftledning HSP

-  Nye Rorbuer BYA 6x8m +50
-  Nye Naust BYA 5x8m
-  Bustad/naust rives på kai erstattes av Rorbuer
-  Eks brønn
-  Boss/post
-  Lys langsvei

-  Nye kotehøyder
-  Eks kotehøyder



Oppdragsgiver:	Jan Rune Hosøy	Uterb.: vw
Prosjektnavn:	Sjurneset Regulering	Kontr.:
Plantype:	Illustrasjonsplan	Godkj.:
Utlørende firma:	Weglo Design Plan & Landskap AS Strandgaten 50, 5004 Bergen Mobil: 93094525 www.weglo-design.no	Mål.: A3 1:1000
		Dato: 23.11.2016
		Filnavn:
		Tegn. nr.:
		Rev.:
		01
		16.02.2020