

Teiknforklaring DEL 1 AV 3 SOSI ver. 4.5.2

Reguleringsplan PBL 2008

§12-5. Nr. 1 - Bygninger og anlegg

- BFS Bustader-frittliggende-småhus (1111)
- BV Bensinstasjon/vegsserviceanlegg (1360)
- BE Energianlegg (1510)
- BAA1 Angitt bygge- og anleggsformål kombinert med andre angitte hovedformål (1900)

§12-5. Nr. 2 – Samferdselsanlegg og teknisk infrastruktur

- SV Veg (2010)
- SKV Keyreveg (2011)
- SGS Gang-/sykkelveg (2015)
- SGG Gangveg/gangareal/gågate (2016)
- SVT Annan veggrunn – teknisk anlegg (2018)
- SVG Annan veggrunn - grøntareal (2019)
- SKA Kollektivanlegg (2071)
- SKH Kollektivhaldeplass (2073)
- SPP Parkeringsplassar (2082)

§12-5. Nr. 3 – Grøntstruktur

- GF Friområde (3040)

§12-5. Nr. 5 – Landbruks-, natur- og friluftslivsformål og reindrift

- L LNFR areal for nødvendige tiltak for landbruk og reindrift og gardstilknytt næringsvirksomhet basert på ressursgrunnlaget på gården (5100)

§12-5. Nr. 6 – Bruk og vern av sjø og vassdrag, med tilhørende strandsone

- V Bruk og vern av sjø og vassdrag med tilhørende strandsone (6001)

§12-6 - Omsynssoner

- H140 Frisikt (140)
- H370 Høyspenningsanlegg (inkl. høyspentkabler) (370)
- H370 Høyspenningsanlegg (inkl. høyspentkabler) (370)

§12-7 - Føresegnsområder

- # Krav om nærmere undersøkelser, overvåking og klargjøring av virkninger (12)
- # Midlertidig bygge- og anleggsområde

Linjesymbol

- RpGrense
- RpFormålGrense
- PblMidtByggAnleggGrense
- RpBestemmelseGrense
- Byggeline (1211)
- Bebyggelse som inngår i planen (1214)
- Bebyggelse som forutsettes fjernet (1215)
- Regulert senterlinje (1221)
- Frisiktlinje (1222)
- Regulert støttemur (1228)
- Bru (1252)
- Tunnel (1254)
- RpSikringGrense
- RpFareGrense
- Måle og avstandslinje (1259)

Punktsymboler

- Tunnelåpning (1253)
- Brukar (1251)
- Avkjørsel - både inn og utkjøring (1242)
- Stenging av avkjørsel (1241)

BH k+m,d Regulert byggehøyde (RpPåskrift)
 %-BYA=@% Prosent bruksareal etter TEK 2010

REG. EIGARFORM (PBL §12-7 nr.14)
 o Offentlig arealføremål
 f Felles arealføremål

Illustrasjoner
 Fyllingskjøring

BASISKART
 Eiegdomsgrense
 Eksisterende bygnader

Geodetisk grunnlag: EUREF 89, UTM sone 32
 Geodetisk høgdegrunnlag: NN2000
 Siste uttakdato basiskart: 04.11.2020
 Kartmålestokk: 1:1000 ved arkformat A1
 Ekvivalens: 1m

0 25 50m

Reguleringsplan, områderegulering for:
 f. plan- og bygningslovens (pbl) kap.12

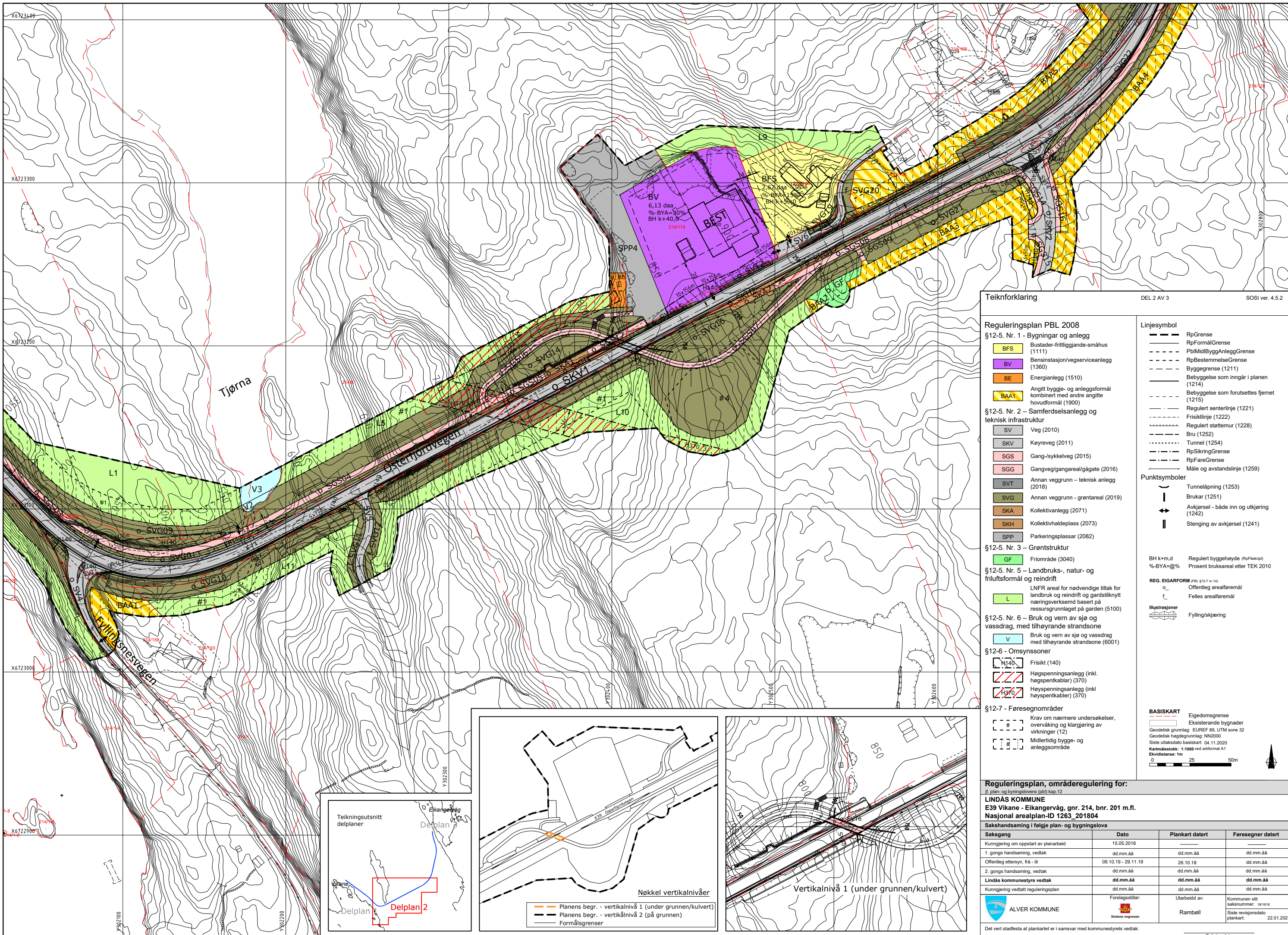
LINDÅS KOMMUNE
E39 Vikane - Eikangervåg, gnr. 214, bnr. 201 m.fl.
Nasjonal arealplan-ID 1263_201804

Sakshandsaming i følge plan- og bygningslova

Saksgang	Dato	Plankart datert	Føresegner datert
Kunngjøring om oppstart av planarbeid	15.05.2018		
1. gongs handsaming, vedtak	dd.mm.åå	dd.mm.åå	dd.mm.åå
Offentleg ettersyn, frå - til	09.10.19 - 29.11.19	26.10.18	dd.mm.åå
2. gongs handsaming, vedtak	dd.mm.åå	dd.mm.åå	dd.mm.åå
Lindås kommunestyre vedtak	dd.mm.åå	dd.mm.åå	dd.mm.åå
Kunngjøring vedtatt reguleringsplan	dd.mm.åå	dd.mm.åå	dd.mm.åå

	Forslagstillar: Statens vegvesen	Utarbeidd av: Rambøll	Kommunen sitt saknummer: 181618 Siste revisjonsdato plankart: 22.01.2021
--	-------------------------------------	--------------------------	---

Det vert stadfesta at plankartet er i samsvar med kommunestyrets vedtak: _____



Teiknforklaring DEL 2 AV 3 SOSI ver. 4.5.2

- Reguleringsplan PBL 2008**
- §12-5. Nr. 1 - Bygningar og anlegg
- BFS Bustader-frittliggende-småhus (1111)
 - BV Bensinstasjon/vegsserviceanlegg (1360)
 - BE Energianlegg (1510)
 - BAA Angitt bygge- og anleggsformål kombinert med andre angitte hovedformål (1900)
- §12-5. Nr. 2 – Samferdselsanlegg og teknisk infrastruktur
- SV Veg (2010)
 - SKV Keyreveg (2011)
 - SGS Gang-/sykkelveg (2015)
 - SGG Gangveg/gangareal/gågate (2016)
 - SVT Annan veggrunn – teknisk anlegg (2018)
 - SVG Annan veggrunn - grøntareal (2019)
 - SKA Kollektivanlegg (2071)
 - SKH Kollektivhaldeplass (2073)
 - SPP Parkeringsplassar (2082)
- §12-5. Nr. 3 – Grøntstruktur
- GF Friområde (3040)
- §12-5. Nr. 5 – Landbruks-, natur- og friluftformål og reindrift
- L LNFR areal for nødvendige tiltak for landbruk og reindrift og gardstilknytt næringsvirksomhet basert på ressursgrunnlaget på garden (5100)
- §12-5. Nr. 6 – Bruk og vern av sjø og vassdrag, med tilhørende strandsone
- V Bruk og vern av sjø og vassdrag med tilhørende strandsone (6001)
- §12-6 - Omsynssoner
- N140 Frisikt (140)
 - H370 Høyspenningsanlegg (inkl. høyspentkabler) (370)
 - H370 Høyspenningsanlegg (inkl. høyspentkabler) (370)
- §12-7 - Føresegnområder
- Krav om nærmere undersøkelser, overvåking og klargjøring av virkninger (12)
 - Midlertidig bygge- og anleggsområde

- Linjesymbol**
- RpGrense
 - RpFormålGrense
 - PblMidtByggAnleggGrense
 - RpBestemmelseGrense
 - Byggegrense (1211)
 - Bebyggelse som inngår i planen (1214)
 - Bebyggelse som forutsettes fjernet (1215)
 - Regulert senterlinje (1221)
 - Friskitlinje (1222)
 - Regulert støttemur (1228)
 - Bru (1252)
 - Tunnel (1254)
 - RpSikringGrense
 - RpFareGrense
 - Måle og avstandslinje (1259)

- Punktsymboler**
- Tunnelåpning (1253)
 - Brukar (1251)
 - Avkjørsel - både inn og utkjøring (1242)
 - Stenging av avkjørsel (1241)

BH k+m,d Regulert byggehøyde (RpPåkaps) %BYA=@% Prosent bruksareal etter TEK 2010

REG. EIGARFORM (PBL §12-7 nr.14)

- Offentlig arealføremål
- Felles arealføremål

Illustrasjoner

- Fyllingskjøring

BASISKART

- Eigedomsgrense
- Eksisterende bygnader

Geodetisk grunnlag: EUREF 89, UTM sone 32
Geodetisk høgdegrunnlag: NN2000
Siste uttaksdato basiskart: 04.11.2020
Kartmålestokk: 1:1000 ved arkformat A1
Ekvidistanse: 1m

Reguleringsplan, områderegulering for:

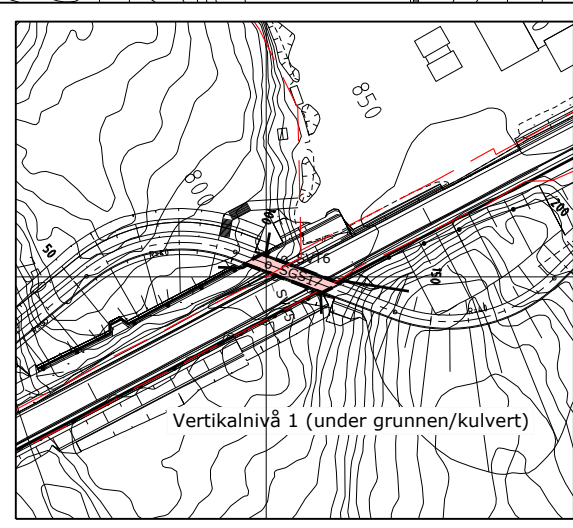
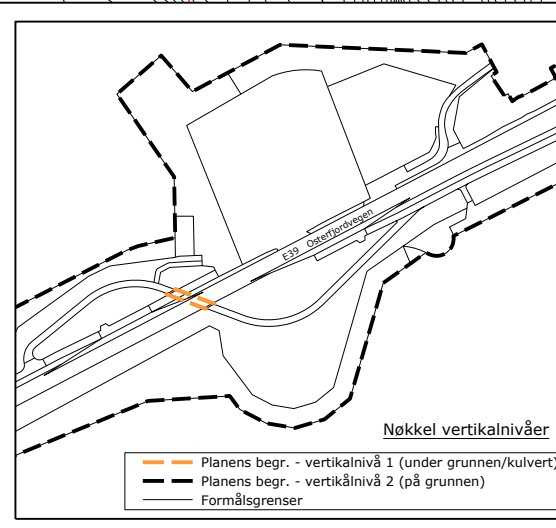
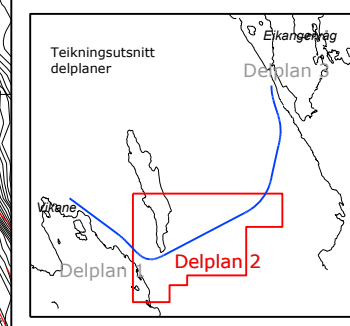
f. plan- og bygningslovens (pbl) kap.12

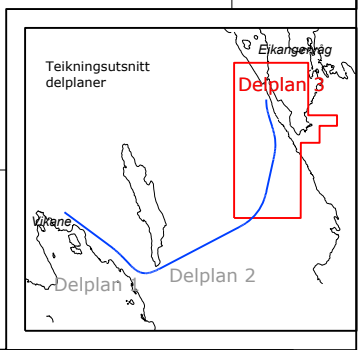
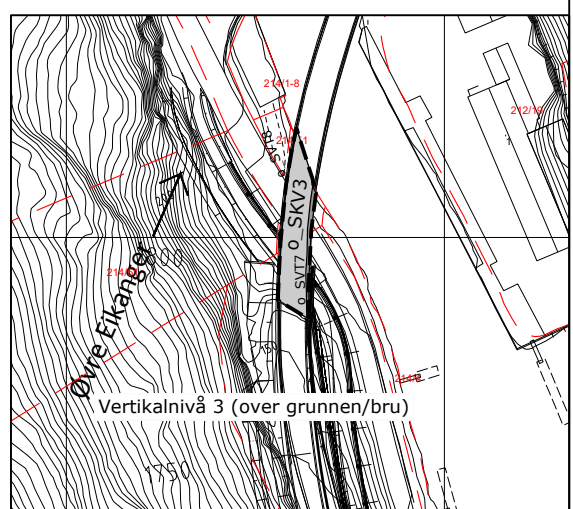
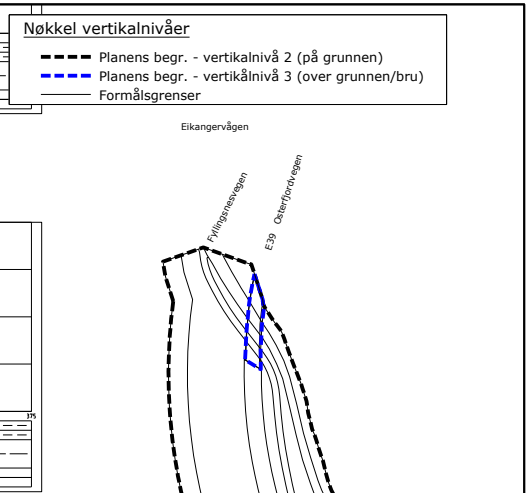
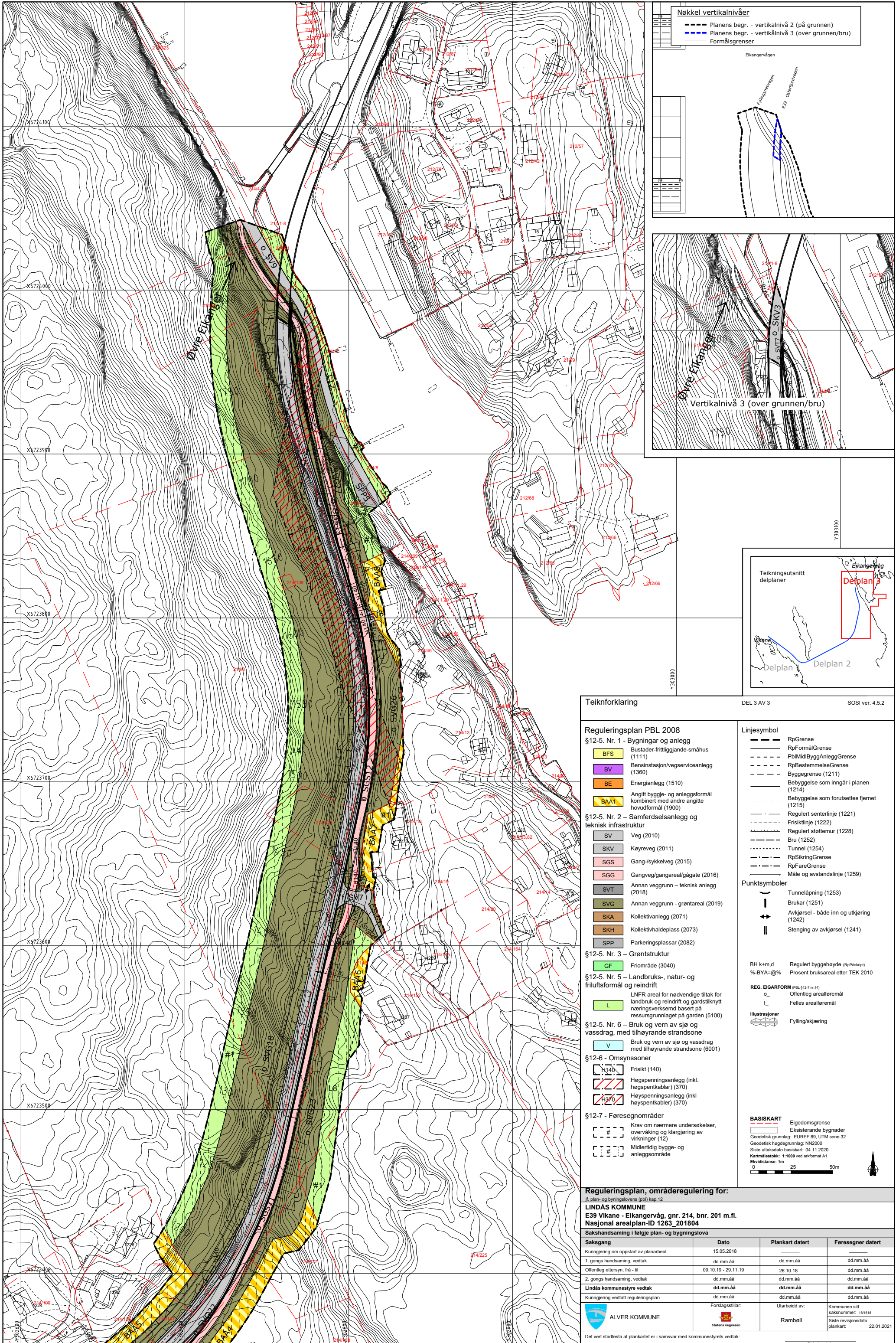
LINDÅS KOMMUNE
E39 Vikane - Eikangervåg, gnr. 214, bnr. 201 m.fl.
Nasjonal arealplan-ID 1263_201804

Sakshandsaming i følge plan- og bygningslova

Saksgang	Dato	Plankart datert	Føresegner datert
Kunngjering om oppstart av planarbeid	15.05.2018		
1. gongs handsaming, vedtak	dd.mm.åå	dd.mm.åå	dd.mm.åå
Offentleg ettersyn, frå - til	09.10.19 - 29.11.19	26.10.18	dd.mm.åå
2. gongs handsaming, vedtak	dd.mm.åå	dd.mm.åå	dd.mm.åå
Lindås kommunestyre vedtak	dd.mm.åå	dd.mm.åå	dd.mm.åå
Kunngjering vedtatt reguleringsplan	dd.mm.åå	dd.mm.åå	dd.mm.åå

Forslagsstiller: ALVER KOMMUNE
Utarbeidd av: Rambøll
Kommunen sitt saksnummer: 181616
Siste revisjonsdato plankart: 22.01.2021





Teiknforklaring DEL 3 AV 3 SOSI ver. 4.5.2

- Reguleringsplan PBL 2008**
- §12-5. Nr. 1 - Bygninger og anlegg
- BFS Bustader-frittliggende-småhus (1111)
 - BV Bensinstasjon/vegserviceanlegg (1360)
 - BE Energianlegg (1510)
 - BAA1 Angitt bygge- og anleggsformål kombinert med andre angitte hovedformål (1900)
- §12-5. Nr. 2 – Samferdselsanlegg og teknisk infrastruktur
- SV Veg (2010)
 - SKV Køyreveg (2011)
 - SGS Gang-/sykkeveg (2015)
 - SGG Gangveg/gangareal/gågate (2016)
 - SVT Annan veggrunn – teknisk anlegg (2018)
 - SVG Annan veggrunn - grøntareal (2019)
 - SKA Kollektivanlegg (2071)
 - SKH Kollektivhaldeplass (2073)
 - SPP Parkeringsplassar (2082)
- §12-5. Nr. 3 – Grøntstruktur
- GF Friområde (3040)
- §12-5. Nr. 5 – Landbruks-, natur- og friultsformål og reindrift
- L LNFR areal for nødvendige tiltak for landbruk og reindrift og garstiknytt næringsvirksomhet basert på ressursgrunnlaget på garden (5100)
- §12-5. Nr. 6 – Bruk og vern av sjø og vassdrag, med tilhørende strandsone
- V Bruk og vern av sjø og vassdrag med tilhørende strandsone (6001)
- §12-6 - Omsynssoner
- 140 Frisikt (140)
 - 370 Høgspenningsanlegg (inkl. høgspenkablar) (370)
 - 370 Høgspenningsanlegg (inkl. høgspenkablar) (370)
- §12-7 - Føresegnområder
- # Krav om nærmere undersøkelser, overvåking og klargjøring av virkninger (12)
 - # Midlertidig bygge- og anleggsområde

- Linjesymbol**
- RpGrense
 - RpFormålGrense
 - RpMidtByggAnleggGrense
 - RpBestemmelseGrense
 - Byggegrense (1211)
 - Bebyggelse som inngår i planen (1214)
 - Bebyggelse som forutsettes fjernet (1215)
 - Regulert senterlinje (1221)
 - Frisiktlinje (1222)
 - Regulert støttemur (1228)
 - Bru (1252)
 - Tunnel (1254)
 - RpSikringGrense
 - RpFareGrense
 - Måle og avstandslinje (1259)
- Punktsymboler**
- Tunnelåpning (1253)
 - Brukar (1251)
 - Avkjørsel - både inn og utkjørsel (1242)
 - Stenging av avkjørsel (1241)
- BH k+m,d Regulert byggehøyde (RpPlåkehøg)
%BYA=@% Prosent bruksareal etter TEK 2010
- REG. EIGARFORM** (PBL §12-7 nr.14)
- o Offentleg arealformål
 - f Felles arealformål
- Illustrasjoner**
- / Fylling/skjøring
- BASISKART** Eigeidomsgrense
Eksisterande bygnader
Geodetisk grunnlag: EUREF 89, UTM sone 32
Geodetisk høgdegrunnlag: NN2000
Siste utgåvedato basiskart: 04.11.2020
Kartmålestokk: 1:1000 ved anformat A1
Ekvivalens: 1m
0 25 50m

Reguleringsplan, områderegulering for:
if. plan- og bygningslovens (pbl) kap.12

LINDÅS KOMMUNE
E39 Vikane - Eikangervåg, gnr. 214, bnr. 201 m.fl.
Nasjonal arealplan-ID 1263_201804

Sakshandsaming i følge plan- og bygningslova

Saksgang	Dato	Plankart datert	Føresegner datert
Kunngjøring om oppstart av planarbeid	15.05.2018		
1. gongs handsaming, vedtak	dd.mm.åå	dd.mm.åå	dd.mm.åå
Offentleg ettersyn, frå - til	09.10.19 - 29.11.19	26.10.18	dd.mm.åå
2. gongs handsaming, vedtak	dd.mm.åå	dd.mm.åå	dd.mm.åå
Lindås kommunestyre vedtak	dd.mm.åå	dd.mm.åå	dd.mm.åå
Kunngjøring vedtatt reguleringsplan	dd.mm.åå	dd.mm.åå	dd.mm.åå
Forslagsstiller:	Utarbeidd av:	Kommunen sitt saknummer: 181618	Siste revisjonsdato plankart: 22.01.2021
ALVER KOMMUNE	Rambøll		

Det vert stadfesta at plankart er i samsvar med kommunestyrets vedtak:

Seksjonsleiar