

Teiknforklaring DEL 1 AV 3 SOSI ver. 4.5.2

Reguleringsplan PBL 2008

§12-5. Nr. 1 - Bygninger og anlegg

- BFS Bustader-frittliggende-småhus (1111)
- BV Bensinstasjon/vegsserviceanlegg (1360)
- BE Energianlegg (1510)
- BAA1 Angitt bygge- og anleggsformål kombinert med andre angitte hovedformål (1900)

§12-5. Nr. 2 – Samferdselsanlegg og teknisk infrastruktur

- SV Veg (2010)
- SKV Keyreveg (2011)
- SGS Gang-/sykkelveg (2015)
- SGG Gangveg/gangareal/gågate (2016)
- SVT Annan veggrunn – teknisk anlegg (2018)
- SVG Annan veggrunn - grøntareal (2019)
- SKA Kollektivanlegg (2071)
- SKH Kollektivhaldeplass (2073)
- SPP Parkeringsplassar (2082)

§12-5. Nr. 3 – Grøntstruktur

- GF Friområde (3040)

§12-5. Nr. 5 – Landbruks-, natur- og friluftsliv og reindrift

- L LNFR areal for nødvendige tiltak for landbruk og reindrift og gardstilknytt næringsvirksomhet basert på ressursgrunnlaget på gården (5100)

§12-5. Nr. 6 – Bruk og vern av sjø og vassdrag, med tilhørende strandsone

- V Bruk og vern av sjø og vassdrag med tilhørende strandsone (6001)

§12-6 - Omsynssoner

- H140 Frisikt (140)
- H370 Høyspenningsanlegg (inkl. høyspennkablar) (370)
- H370 Høyspenningsanlegg (inkl. høyspennkabler) (370)

§12-7 - Føresegnsområder

- # Krav om nærmere undersøkelser, overvåking og klargjøring av virkninger (12)
- # Midlertidig bygge- og anleggsområde

Linjesymbol

- RpGrense
- RpFormålGrense
- PblMidtByggAnleggGrense
- RpBestemmelseGrense
- Byggeline (1211)
- Bebyggelse som inngår i planen (1214)
- Bebyggelse som forutsettes fjernet (1215)
- Regulert senterlinje (1221)
- Frisiktlinje (1222)
- Regulert støttemur (1228)
- Bru (1252)
- Tunnel (1254)
- RpSikringGrense
- RpFareGrense
- Måle og avstandsline (1259)

Punktsymboler

- Tunnelåpning (1253)
- Brukar (1251)
- Avkjørsel - både inn og utkjørsel (1242)
- Stenging av avkjørsel (1241)

BH k+m,d Regulert byggehøyde (RpPåskrift)
 %-BYA=@% Prosent bruksareal etter TEK 2010

REG. EIGARFORM (PBL §12-7 nr.14)
 o Offentlig arealføremål
 f Felles arealføremål

Illustrasjoner
 Fyllingskjøring

BASISKART
 Eiegdomsgrense
 Eksisterende bygnader

Geodetisk grunnlag: EUREF 89, UTM sone 32
 Geodetisk høgdegrunnlag: NN2000
 Siste uttakdato basiskart: 04.11.2020
 Kartmålestokk: 1:1000 ved arkformat A1
 Ekvivalens: 1m



Reguleringsplan, områderegulering for:

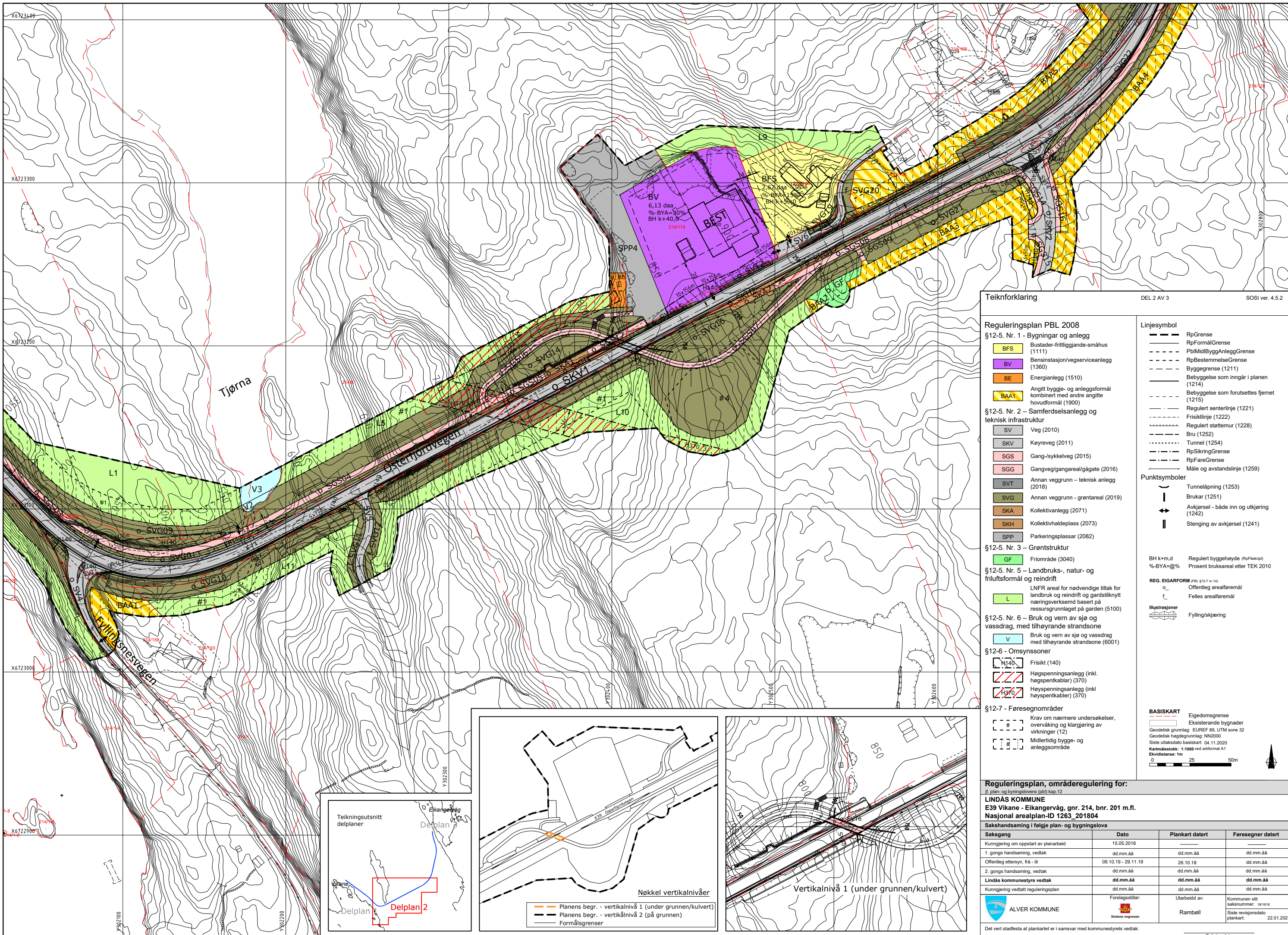
E39 Vikane - Eikangervåg, gnr. 214, bnr. 201 m.fl.
 Nasjonal arealplan-ID 1263_201804

Sakshandsaming i følge plan- og bygningslova

Saksgang	Dato	Plankart datert	Føresegner datert
Kunngjering om oppstart av planarbeid	15.05.2018		
1. gongs handsaming, vedtak	dd.mm.åå	dd.mm.åå	dd.mm.åå
Offentleg ettersyn, frå - til	09.10.19 - 29.11.19	26.10.18	dd.mm.åå
2. gongs handsaming, vedtak	dd.mm.åå	dd.mm.åå	dd.mm.åå
Lindås kommunestyre vedtak	dd.mm.åå	dd.mm.åå	dd.mm.åå
Kunngjering vedtatt reguleringsplan	dd.mm.åå	dd.mm.åå	dd.mm.åå

ALVER KOMMUNE
 Statens vegvesen
 Utarbeidd av: Rambøll
 Kommunens silt saknummer: 181618
 Siste revisjonsdato plankart: 22.01.2021

Det vert stadfesta at plankartet er i samsvar med kommunestyrets vedtak: Seksjonsteiar



Reguleringsplan PBL 2008

- §12-5. Nr. 1 - Bygninger og anlegg
- BFS Bustader-frittliggende-småhus (1111)
 - BV Bensinstasjon/vegsserviceanlegg (1360)
 - BE Energianlegg (1510)
 - BAA Angitt bygge- og anleggsformål kombinert med andre angitte hovedformål (1900)
- §12-5. Nr. 2 – Samferdselsanlegg og teknisk infrastruktur
- SV Veg (2010)
 - SKV Keyreveg (2011)
 - SGS Gang-/sykkelveg (2015)
 - SGG Gangveg/gangareal/gågate (2016)
 - SVT Annan veggrunn – teknisk anlegg (2018)
 - SVG Annan veggrunn - grøntareal (2019)
 - SKA Kollektivanlegg (2071)
 - SKH Kollektivhaldeplass (2073)
 - SPP Parkeringsplassar (2082)
- §12-5. Nr. 3 – Grøntstruktur
- GF Friområde (3040)
- §12-5. Nr. 5 – Landbruks-, natur- og friluftformål og reindrift
- L LNFR areal for nødvendige tiltak for landbruk og reindrift og gardstilknytt næringsvirksomhet basert på ressursgrunnlaget på garden (5100)
- §12-5. Nr. 6 – Bruk og vern av sjø og vassdrag, med tilhørende strandsone
- V Bruk og vern av sjø og vassdrag med tilhørende strandsone (6001)
- §12-6 - Omsynssoner
- N140 Frisikt (140)
 - H370 Høyspenningsanlegg (inkl. høyspentkabler) (370)
 - H370 Høyspenningsanlegg (inkl. høyspentkabler) (370)
- §12-7 - Føresegnområder
- # Krav om nærmere undersøkelser, overvåking og klargjøring av virkninger (12)
 - # Midlertidig bygge- og anleggsområde

- Linjesymbol**
- RpGrense
 - RpFormålGrense
 - PblMidtByggAnleggGrense
 - RpBestemmelseGrense
 - Byggegrense (1211)
 - Bebyggelse som inngår i planen (1214)
 - Bebyggelse som forutsettes fjernet (1215)
 - Regulert senterlinje (1221)
 - Frisiktlinje (1222)
 - Regulert støttemur (1228)
 - Bru (1252)
 - Tunnel (1254)
 - RpSikringGrense
 - RpFareGrense
 - Måle og avstandslinje (1259)

- Punktsymboler**
- Tunnelåpning (1253)
 - Brukar (1251)
 - Avkjørsel - både inn og utkjøring (1242)
 - Stenging av avkjørsel (1241)

- BH k+m,d Regulert byggehøyde (RpPåskrift)
- %-BYA=@% Prosent bruksareal etter TEK 2010
- REG. EIGARFORM** (PBL §12-7 nr.14)
- o Offentlig arealføremål
 - f Felles arealføremål
- Illustrasjoner**
- / Fyllingskjøring

BASISKART

- Eiegdomsgrense
- Eksisterende bygnader

Geodetisk grunnlag: EUREF 89, UTM sone 32
 Geodetisk høgdegrunnlag: NN2000
 Siste uttakdato basiskart: 04.11.2020
 Kartmålestokk: 1:1000 ved arkformat A1
 Ekvivalens: 1m

Reguleringsplan, områderegulering for:

f. plan- og bygningslovens (pbl) kap.12

LINDÅS KOMMUNE
 E39 Vikane - Eikangervåg, gnr. 214, bnr. 201 m.fl.
 Nasjonal arealplan-ID 1263_201804

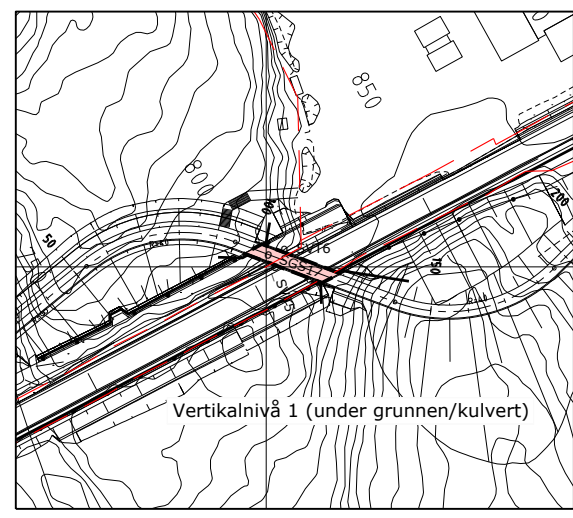
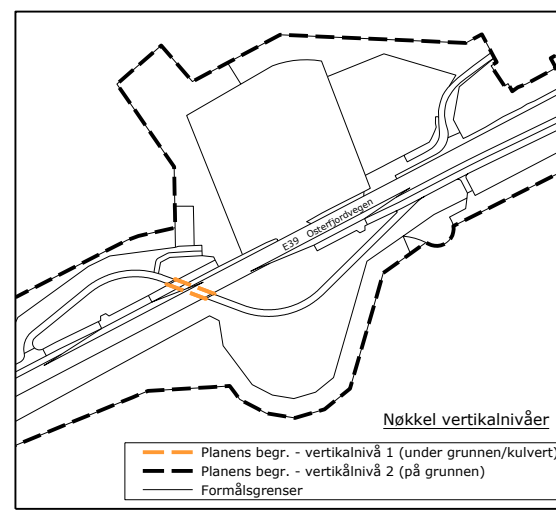
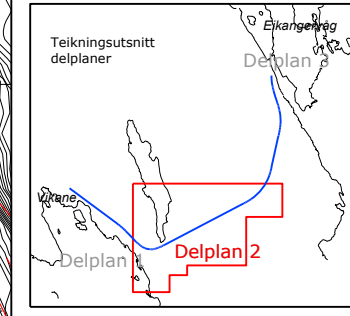
Sakshandsaming i følge plan- og bygningslova

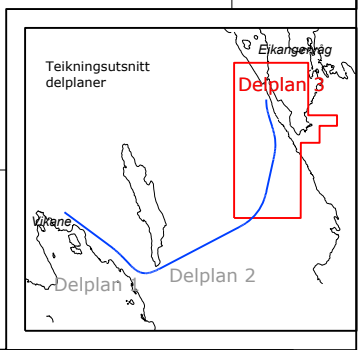
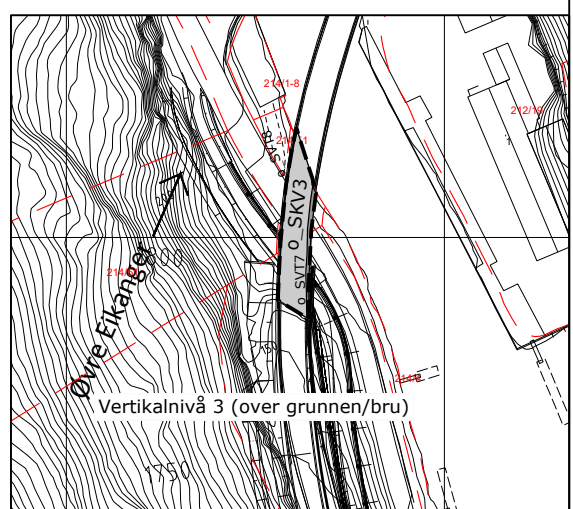
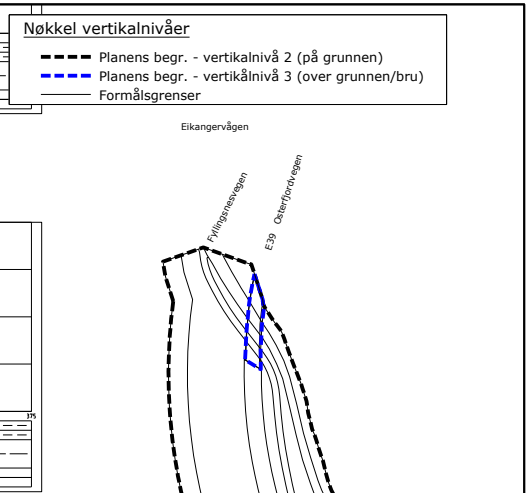
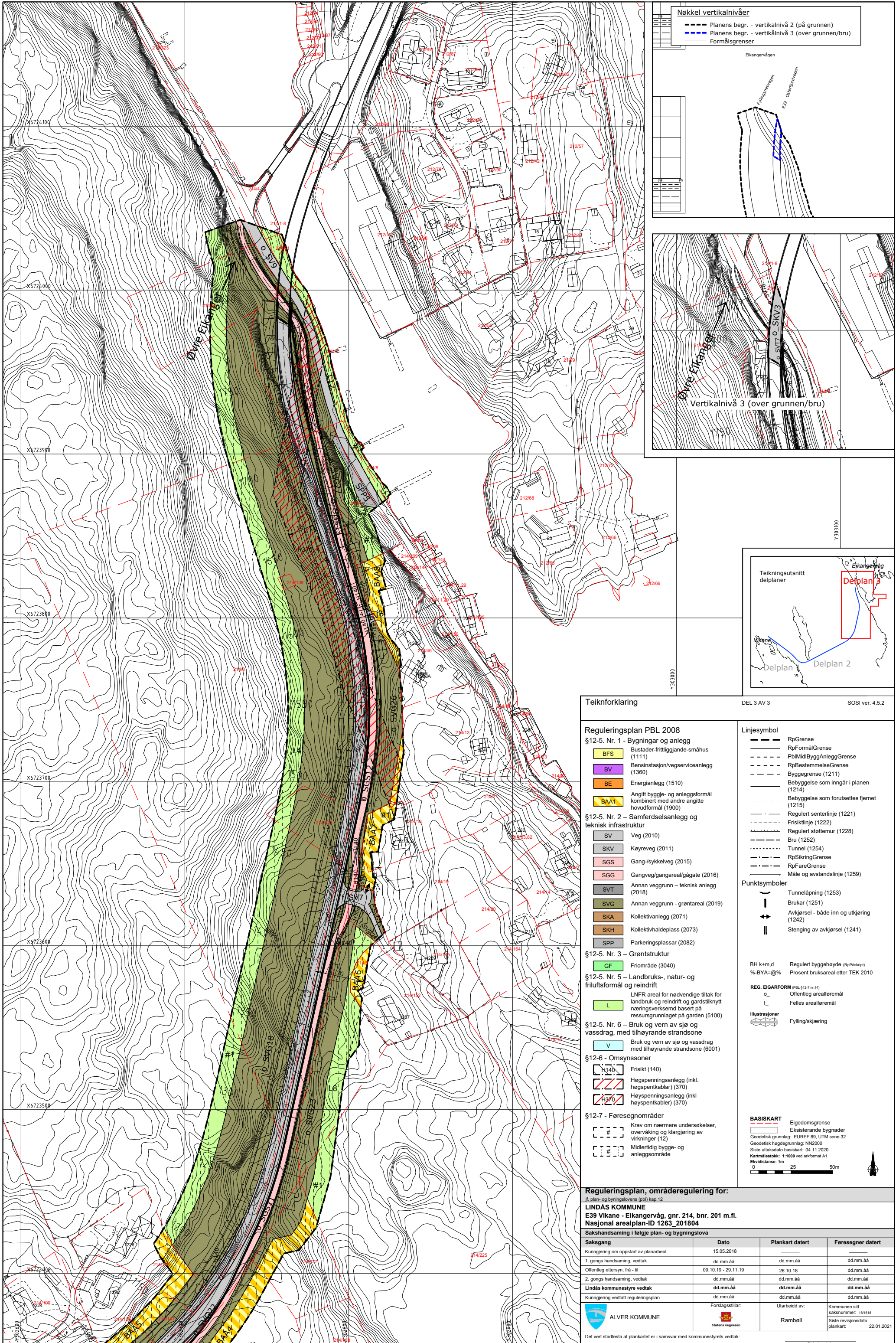
Saksgang	Dato	Plankart datert	Føresegner datert
Kunngjering om oppstart av planarbeid	15.05.2018		
1. gongs handsaming, vedtak	dd.mm.åå	dd.mm.åå	dd.mm.åå
Offentleg ettersyn, frå - til	09.10.19 - 29.11.19	26.10.18	dd.mm.åå
2. gongs handsaming, vedtak	dd.mm.åå	dd.mm.åå	dd.mm.åå
Lindås kommunestyre vedtak	dd.mm.åå	dd.mm.åå	dd.mm.åå
Kunngjering vedtatt reguleringsplan	dd.mm.åå	dd.mm.åå	dd.mm.åå

Forslagsstiller: ALVER KOMMUNE
 Utarbeidd av: Rambøll
 Kommunens silt saksnummer: 181616
 Siste revisjonsdato plankart: 22.01.2021

Det vert stadfesta at plankartet er i samsvar med kommunestyrets vedtak.

Seksjonsteiar





Teiknforklaring DEL 3 AV 3 SOSI ver. 4.5.2

- Reguleringsplan PBL 2008**
- §12-5. Nr. 1 - Bygningar og anlegg
- BFS Bustader-frittliggjande-småhus (1111)
 - BV Bensinstasjon/vegserviceanlegg (1360)
 - BE Energianlegg (1510)
 - BAA1 Angitt bygge- og anleggsformål kombinert med andre angitte hovudformål (1900)
- §12-5. Nr. 2 – Samferdselsanlegg og teknisk infrastruktur
- SV Veg (2010)
 - SKV Køyreveg (2011)
 - SGS Gang-/sykkeveg (2015)
 - SGG Gangveg/gangareal/gågate (2016)
 - SGT Annan veggrunn – teknisk anlegg (2018)
 - SVT Annan veggrunn - grøntareal (2019)
 - SKA Kollektivanlegg (2071)
 - SKH Kollektivhaldeplass (2073)
 - SPP Parkeringsplassar (2082)
- §12-5. Nr. 3 – Grøntstruktur
- GF Friområde (3040)
- §12-5. Nr. 5 – Landbruks-, natur- og friultsformål og reindrift
- L LNFR areal for nødvendige tiltak for landbruk og reindrift og garstiknytt næringsvirksomhet basert på ressursgrunnlaget på garden (5100)
- §12-5. Nr. 6 – Bruk og vern av sjø og vassdrag, med tilhørende strandsone
- V Bruk og vern av sjø og vassdrag med tilhørende strandsone (6001)
- §12-6 - Omsynssoner
- F140 Frisikt (140)
 - H370 Høgspenningsanlegg (inkl. høgspenkablar) (370)
 - H370 Høgspenningsanlegg (inkl. høgspenkablar) (370)
- §12-7 - Føresegnområder
- # Krav om nærmere undersøkelser, overvåking og klargjering av virkningar (12)
 - # Midlertidig bygge- og anleggsområde

- Linjesymbol**
- RpGrense
 - RpFormålGrense
 - PblMidtByggAnleggGrense
 - RpBestemmelseGrense
 - Byggegrense (1211)
 - Bebyggelse som inngår i planen (1214)
 - Bebyggelse som forutsettes fjernet (1215)
 - Regulert senterlinje (1221)
 - Friskitlinje (1222)
 - Regulert støttemur (1228)
 - Bru (1252)
 - Tunnel (1254)
 - RpSikringGrense
 - RpFareGrense
 - Måle og avstandslinje (1259)
- Punktsymboler**
- Tunnelåpning (1253)
 - Brukar (1251)
 - Avkjørsel - både inn og utkjørsel (1242)
 - Stenging av avkjørsel (1241)
- BH k+m,d Regulert byggehøyde (RpPlåkerh)
- %-BYA=@% Prosent bruksareal etter TEK 2010
- REG. EGARFORM** (PBL §12-7 nr.14)
- Offentleg arealføremål
 - Felles arealføremål
- Illustrasjoner**
- Fylling/skjøring
- BASISKART**
- Eigedomsgrense
 - Eksisterande bygnader
- Geodetisk grunnlag: EUREF 89, UTM sone 32
Geodetisk høgdegrunnlag: NN2000
Siste utgåvedato basiskart: 04.11.2020
Kartmålestokk: 1:1000 ved anformat A1
Ekvivalens: 1m
0 25 50m

Reguleringsplan, områderegulering for:
if. plan- og bygningslovens (pbl) kap.12

LINDÅS KOMMUNE
E39 Vikane - Eikangervåg, gnr. 214, bnr. 201 m.fl.
Nasjonal arealplan-ID 1263_201804

Sakshandsaming i følge plan- og bygningslova

Saksgang	Dato	Plankart datert	Føresegner datert
Kunngjering om oppstart av planarbeid	15.05.2018		
1. gongs handsaming, vedtak	dd.mm.åå	dd.mm.åå	dd.mm.åå
Offentleg ettersyn, frå - til	09.10.19 - 29.11.19	26.10.18	dd.mm.åå
2. gongs handsaming, vedtak	dd.mm.åå	dd.mm.åå	dd.mm.åå
Lindås kommunestyre vedtak	dd.mm.åå	dd.mm.åå	dd.mm.åå
Kunngjering vedtatt reguleringsplan	dd.mm.åå	dd.mm.åå	dd.mm.åå
Forslagsstiller:		Utarbeidd av:	Kommunen sitt saknummer: 181618
ALVER KOMMUNE	Statens vegvesen	Rambøll	Siste revisjonsdato plankart: 22.01.2021

Det vert stadfesta at plankart er i samsvar med kommunestyrets vedtak:

Seksjonsleiar