

**For matrikkelenhet:**

Kommune: 4631 - ALVER  
Gårdsnummer: 126  
Bruksnummer: 93

Utskriftsdato/klokkeslett: 08.03.2021 kl. 14:28  
Produsert av: Kjell Rune Standal - Alver  
Attestert av: Alver kommune

**Orientering om matrikkelbrev**

Matrikkelbrevet er hjemlet i «Lov om eigedomsregistrering» (matrikkelova) av 17. juni 2005. Etter definisjonen i matrikkelovens § 3 d) er matrikkelbrevet en attestert utskrift av matrikkelen som viser alle registrerte opplysninger om en matrikkelenhet ved oppgitt dato.

**Om fullstendighet og nøyaktighet i matrikkelbrevet**

Matrikkelen ble etablert ved konvertering av data fra tidligere registre. Det kan variere hvor gode disse dataene er med hensyn på fullstendighet og nøyaktighet. I enkelte tilfeller kan grensepunkt og grenselinjer mangle helt eller delvis eller være feil registrert. Det kan også være feil og mangler ved registrert bygnings- og adresseinformasjon. Fullstendighet og stedfestingsnøyaktighet er generelt bedre innenfor enn utenfor tettbygd strøk. Vær oppmerksom på at for mange matrikkelenheter og bygg hefter usikkerhet ved arealet som oppgis.

For utfyllende informasjon: [www.kartverket.no/matrikkelbrev](http://www.kartverket.no/matrikkelbrev)

## Matrikkelenhet

Matrikkelenhetstype: Grunneiendom  
Bruksnavn:  
Etableringsdato: 04.03.2021  
Skyld: 0  
Er tinglyst: Ja  
Har festegrunner: Nei  
Er seksjonert: Nei

## Arealrapport

Tekst Areal Kommentar  
Beregna areal for 126 / 93 3 059 m2 Ukjent grenseforløp

## Eierforhold

### Tinglyste eierforhold

Rolle	Status	Føds.d./org.nr	Navn	Bruksenhet	Adresse	Andel
Hjemmelshaver		984607644	MONGSTAD VEKST AS		Hagellia 6 5914 ISDALSTØ	1 / 1

## Oversikt over teiger

(EUREF89 UTM Sone 32)

Løpenr	Type	Hovedteig	Nord	Øst	Høyde	Areal	Merknader
1	Teig	Ja	6745419	284333		2 985,4 m2	
2	Teig	Nei	6744981	284316		73,6 m2	Hjelpelinje vannkant

## Forretninger der matrikkelenheten er involvert

Forretning	Forretningsdokumentdato	Status	Tinglysing	Endret dato	Matrikkelføring
Forretningstype	Kommunal saksreferanse				Signatur Dato
Årsak til feilretting	Annen referanse				
Opprett ny grunneiendom ved fradeling	26.02.2021	Tinglyst		04.03.2021	kjestan 04.03.2021
Oppmålingsforretning	20/8161				
		Rolle	Matrikkelenhet		Arealendring
		Avgiver	4631 - 126/3		-3 050,2
		Mottaker	4631 - 126/93		3 050,2
		Berørt	4631 - 126/6		0
		Berørt	4631 - 126/11		0
		Berørt	4631 - 126/23		0
		Berørt	4631 - 126/32		0
		Berørt	4631 - 126/92		0

## Forretninger der matrikkelenheten er berørt

Forretning	Forretningsdokumentdato	Status	Tinglysing	Endret dato	Matrikkelføring
Forretningstype	Kommunal saksreferanse				Signatur Dato
Årsak til feilretting	Annen referanse				
Kvalitetsheving for eksisterende matrikkelenhet	26.02.2021				kjestan 04.03.2021
Oppmålingsforretning	20/8161	Rolle	Matrikkelenhet		Arealendring
		Berørt	4631 - 126/3		0
		Berørt	4631 - 126/6		0
		Berørt	4631 - 126/11		0
		Berørt	4631 - 126/23		0
		Berørt	4631 - 126/32		0
		Berørt	4631 - 126/92		0
		Berørt	4631 - 126/93		0

## Adresser

Adresstype	Adressenavn	Adressekode	Adresser	Kretser	Atkomstpunkt
	Adressetilleggsnavn	Kildekode	Koord.syst. Nord	Øst	
Vegadresse	Hopsvågen	1129	9		Nei
			EUREF89 UTM Sone 32		
			6745420	284355	
				Grunnkrets: 0101 ÅSHEIM	
				Stemmekrets: 7 LINDÅS	
				Kirkesokn: 07070306 Lindås	
				Postnr.område: 5955 LINDÅS	
				Tettsted:	

## Aktive bygg som er registrert på matrikkelenheten

<b>Byggningsnr:</b> 176 202 823	Bebygd areal:	0	Ant. boliger:	1	<u>Datoer</u>
<b>Løpenr:</b>	Bruksareal bolig:	0	Ant. etasjer:	1	Rammetillatelse:
Repr.punkt: Koordinatsystem: EUREF89 UTM Sone 32	Bruksareal annet:	0	Vannforsyning:		Igangsettingstillatelse:
Nord: 6745420 Øst: 284355	Bruksareal totalt:	0	Avløp:		Tatt i bruk:
Bygningsendringskode:	Bruttoareal bolig:	0	Har heis:	Nei	Midlertidig brukstillatelse:
Bygningstype: Våningshus	Bruttoareal annet:	0			Ferdigattest:
Næringsgruppe:	Bruttoareal totalt:	0			
Bygningsstatus: Tatt i bruk	Alternativt areal:	0			
Energikilder:	Alternativt areal 2:	0			
Oppvarming:					

## Etasjer

Etasje	Antall boenheter	BRA bolig	BRA annet	BRA totalt	BTA bolig	BTA annet	BTA totalt	Alt. areal	Alt. areal 2
H01	1	0	0	0	0	0	0	0	0

## Bruksenheter

Adresse	Bruksenhetsnummer	Bruksenhetstype	Bruksareal	Ant. rom	Kjøkkentilgang	Bad	WC	Matrikkelenhet
1129 Hopsvågen 9	H0101	Bolig	0	0		0	0	126/93

### SEFRAK-minne

«SEFRAK er en forkorting for SEkretariatet For Registrering Av faste Kulturminner. Dette sekretariatet hadde ansvaret for en landsomfattende registrering av eldre bygninger. Et omfattende feltarbeid ble gjort i perioden 1975-1995. I dag er det Riksantikvaren som administrerer SEFRAK i samarbeid med fylkeskommunene. På <http://www.ra.no/> finnes mer informasjon om SEFRAK og om tilgang på den informasjonen som er registrert.»

SEFRAK-ID	Kulturminnebetegnelse
1263 1 38	BUSTADHUS, HOPE

<b>Bygningsnr:</b>	176 202 831	Bebygd areal:	0	Ant. boliger:	0	<u>Datoer</u>
<b>Løpenr:</b>		Bruksareal bolig:	0	Ant. etasjer:	0	Rammetillatelse:
Repr.punkt:	Koordinatsystem: EUREF89 UTM Sone 32 Nord: 6745413 Øst: 284308	Bruksareal annet:	0	Vannforsyning:		Igangsettingstillatelse:
Bygningsendringskode:		Bruksareal totalt:	0	Avløp:		Tatt i bruk:
Bygningstype:	Hus for dyr/landbr.lager/silo	Bruttoareal bolig:	0	Har heis:	Nei	Midlertidig brukstillatelse:
Næringsgruppe:		Bruttoareal annet:				Ferdigattest:
Bygningsstatus:	Tatt i bruk	Bruttoareal totalt:	0			
Energikilder:		Alternativt areal:	0			
Oppvarming:		Alternativt areal 2:	0			

### Bruksenheter

Adresse	Bruksenhetsnummer	Bruksenhetstype	Bruksareal	Ant. rom	Kjøkkentilgang	Bad	WC	Matrikkelenhet
		Unummerert bruksenhet	0	0		0	0	126/93

<b>Bygningsnr:</b>	176 202 858	Bebygd areal:	0	Ant. boliger:	0	<u>Datoer</u>
<b>Løpenr:</b>		Bruksareal bolig:	0	Ant. etasjer:	0	Rammetillatelse:
Repr.punkt:	Koordinatsystem: EUREF89 UTM Sone 32 Nord: 6745444 Øst: 284342	Bruksareal annet:	0	Vannforsyning:		Igangsettingstillatelse:
Bygningsendringskode:		Bruksareal totalt:	0	Avløp:		Tatt i bruk:
Bygningstype:	Hus for dyr/landbr.lager/silo	Bruttoareal bolig:	0	Har heis:	Nei	Midlertidig brukstillatelse:
Næringsgruppe:		Bruttoareal annet:				Ferdigattest:
Bygningsstatus:	Tatt i bruk	Bruttoareal totalt:	0			
Energikilder:		Alternativt areal:	0			
Oppvarming:		Alternativt areal 2:	0			

### Bruksenheter

Adresse	Bruksenhetsnummer	Bruksenhetstype	Bruksareal	Ant. rom	Kjøkkentilgang	Bad	WC	Matrikkelenhet
		Unummerert bruksenhet	0	0		0	0	126/93

**Bygningsnr:** 176 328 126  
**Løpenr:**  
 Repr.punkt: Koordinatsystem: EUREF89 UTM Sone 32  
 Nord: 6744982 Øst: 284317  
 Bygningsendringskode:  
 Bygningstype: Naust båthus sjøbu  
 Næringsgruppe: Annet som ikke er næring  
 Bygningsstatus: Tatt i bruk  
 Energikilder:  
 Oppvarming:

Bebygd areal: 0 Ant. boliger: 0  
 Bruksareal bolig: 0 Ant. etasjer: 0  
 Bruksareal annet: 0 Vannforsyning:  
 Bruksareal totalt: 0 Avløp:  
 Bruttoareal bolig: 0 Har heis: Nei  
 Bruttoareal annet:  
 Bruttoareal totalt: 0  
 Alternativt areal: 0  
 Alternativt areal 2: 0

Datoer  
 Rammetillatelse:  
 Igangsettingstillatelse:  
 Tatt i bruk:  
 Midlertidig brukstillatelse:  
 Ferdigattest:

### Bruksenheter

Adresse	Bruksenhetsnummer	Bruksenhetstype	Bruksareal	Ant. rom	Kjøkkentilgang	Bad	WC	Matrikkelenhet
		Unummerert bruksenhet	0	0		0	0	126/93

**Bygningsnr:** 176 328 169  
**Løpenr:**  
 Repr.punkt: Koordinatsystem: EUREF89 UTM Sone 32  
 Nord: 6745435 Øst: 284348  
 Bygningsendringskode:  
 Bygningstype: Annen landbruksbygning  
 Næringsgruppe: Jordbruk, skogbruk og fiske  
 Bygningsstatus: Tatt i bruk  
 Energikilder:  
 Oppvarming:

Bebygd areal: 0 Ant. boliger: 0  
 Bruksareal bolig: 0 Ant. etasjer: 0  
 Bruksareal annet: 0 Vannforsyning:  
 Bruksareal totalt: 0 Avløp:  
 Bruttoareal bolig: 0 Har heis: Nei  
 Bruttoareal annet:  
 Bruttoareal totalt: 0  
 Alternativt areal: 0  
 Alternativt areal 2: 0

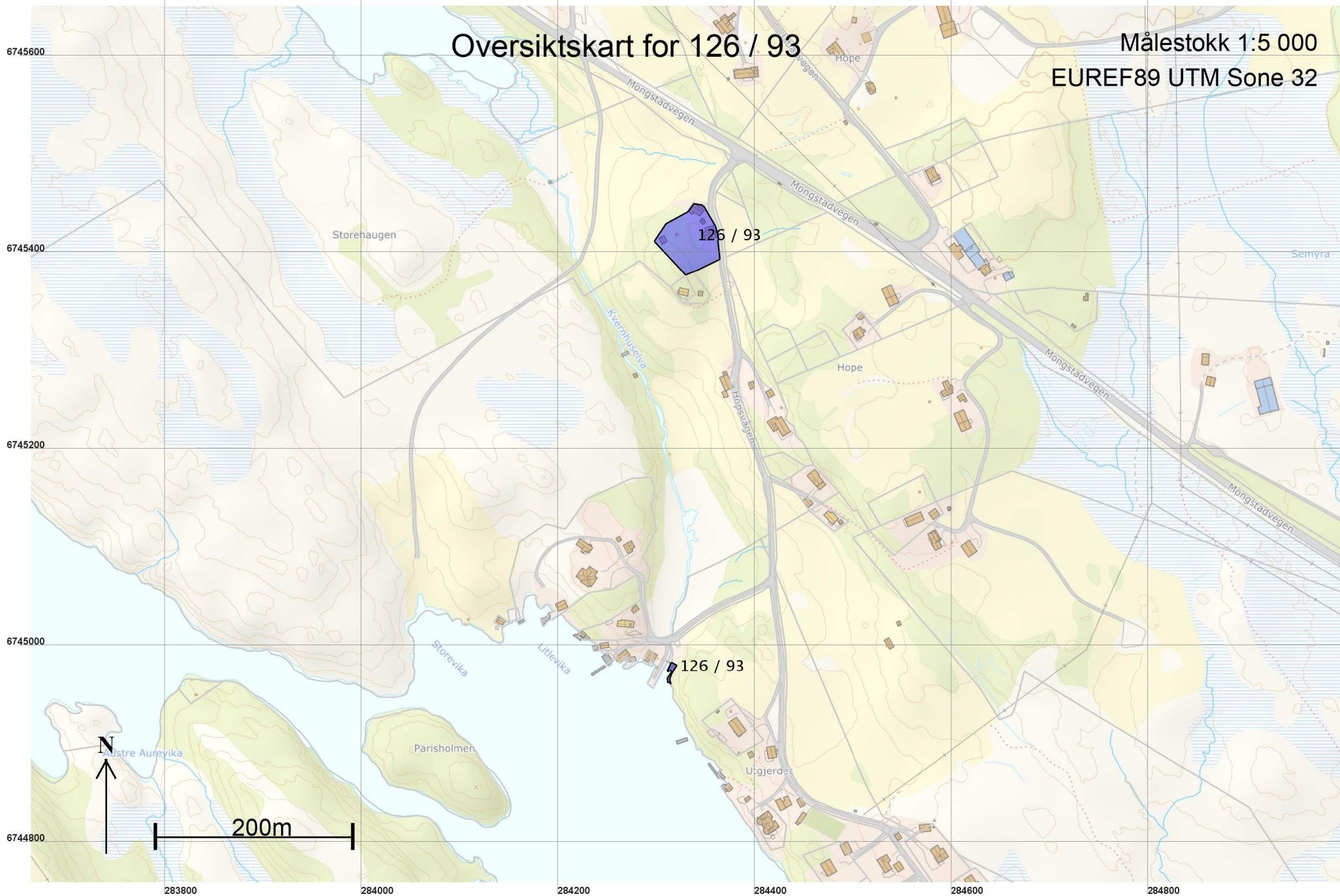
Datoer  
 Rammetillatelse:  
 Igangsettingstillatelse:  
 Tatt i bruk:  
 Midlertidig brukstillatelse:  
 Ferdigattest:

### Bruksenheter

Adresse	Bruksenhetsnummer	Bruksenhetstype	Bruksareal	Ant. rom	Kjøkkentilgang	Bad	WC	Matrikkelenhet
		Unummerert bruksenhet	0	0		0	0	126/93

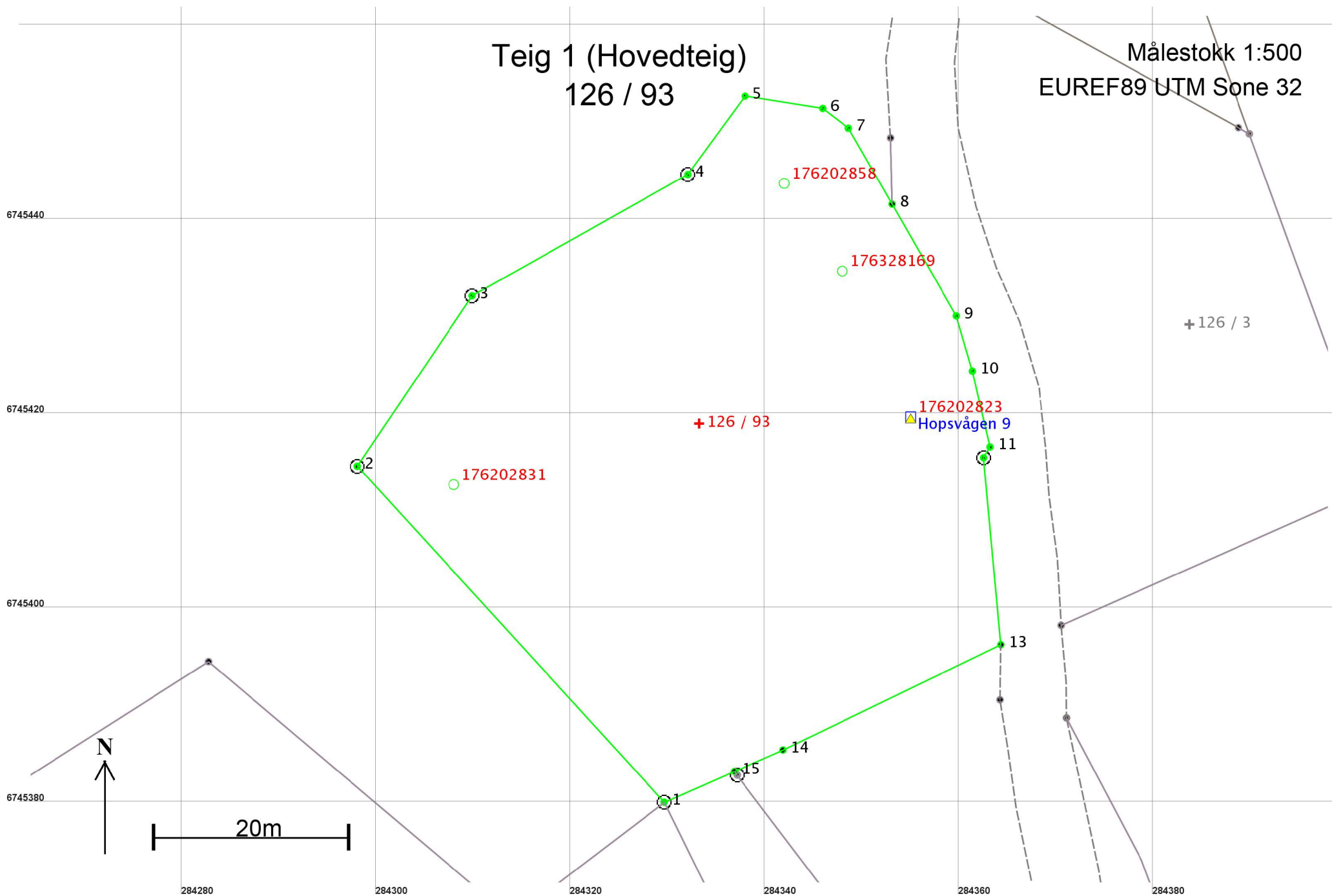
# Oversiktskart for 126 / 93

Målestokk 1:5 000  
EUREF89 UTM Sone 32



# Teig 1 (Hovedteig) 126 / 93

Målestokk 1:500  
EUREF89 UTM Sone 32





## Areal og koordinater

Areal: 2 985,4

Arealmerknad:

Representasjonspunkt: Koordinatsystem: EUREF89 UTM Sone 32

Nord: 6745419 Øst: 284333

### Grensepunkt / Grenselinje

### Ytre avgrensing

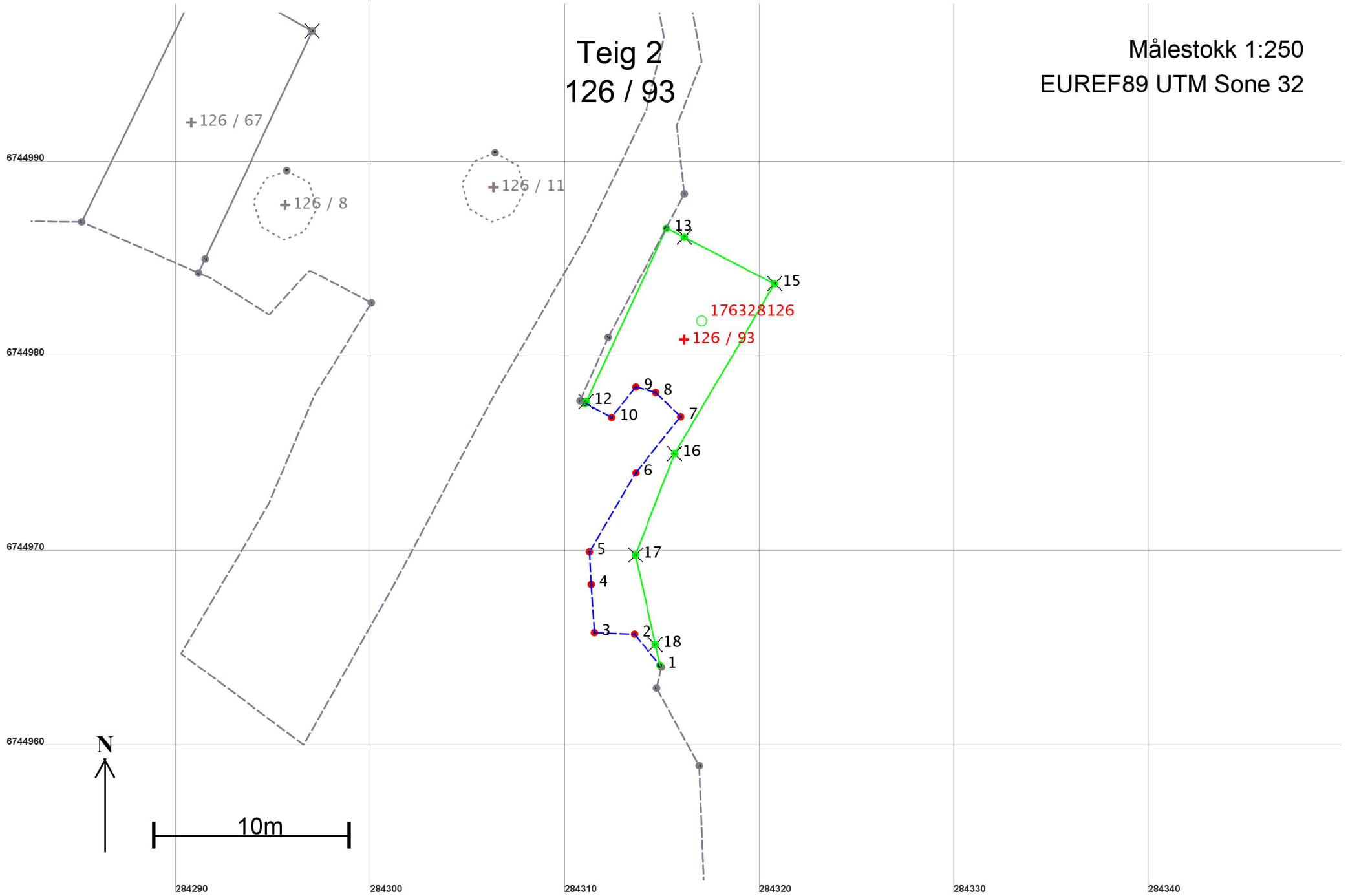
Løpenr	Nord	Øst	Grensemerke nedsatt i / Lengde	Grensepunkttype / Hjelpelinjetype	Målemetode	Nøyaktighet	Radius
1	6745380,36	284329,68	46,82	Fjell Offentlig godkjent grensemerke Ikke hjelpelinje	96 GPS kinematisk (Real time kinematic)	10	
2	6745414,92	284298,10	21,12	Jord Offentlig godkjent grensemerke Ikke hjelpelinje	96 GPS kinematisk (Real time kinematic)	10	
3	6745432,43	284309,91	25,46	Jord Offentlig godkjent grensemerke Ikke hjelpelinje	96 GPS kinematisk (Real time kinematic)	10	
4	6745444,92	284332,10	9,97	Fjell Offentlig godkjent grensemerke Ikke hjelpelinje	96 GPS kinematisk (Real time kinematic)	10	
5	6745452,96	284337,99	8,08	Mur Murhjørne Ikke hjelpelinje	96 GPS kinematisk (Real time kinematic)	10	
6	6745451,70	284345,97	3,34	Mur Murhjørne Ikke hjelpelinje	96 GPS kinematisk (Real time kinematic)	10	
7	6745449,67	284348,62	9,00	Mur Murhjørne Ikke hjelpelinje	96 GPS kinematisk (Real time kinematic)	10	
8	6745441,87	284353,11	13,26	Ikke spesifisert Umerket Ikke hjelpelinje	96 GPS kinematisk (Real time kinematic)	10	
9	6745430,37	284359,72	5,90	Mur Murhjørne Ikke hjelpelinje	96 GPS kinematisk (Real time kinematic)	10	
10	6745424,71	284361,38	8,01	Mur Murhjørne Ikke hjelpelinje	96 GPS kinematisk (Real time kinematic)	10	
11	6745416,90	284363,18	1,28	Mur Murhjørne Ikke hjelpelinje	96 GPS kinematisk (Real time kinematic)	10	
12	6745415,80	284362,52	19,32	Jord Offentlig godkjent grensemerke Ikke hjelpelinje	96 GPS kinematisk (Real time kinematic)	10	
13	6745396,56	284364,29	24,89	Steingjerde Steingjerde Ikke hjelpelinje	96 GPS kinematisk (Real time kinematic)	10	



Løpenr	Nord	Øst	Grensemerke nedsatt i / Grensepunkttype /		Målemetode	Nøyaktighet	Radius
			Lengde	Hjelpelinjetype			
14	6745385,73	284341,89	Steingjerde 5,47	Steingjerde Ikke hjelpelinje	96 GPS kinematisk (Real time kinematic)	10	
15	6745383,53	284336,88	Ikke spesifisert 7,86	Umerket Ikke hjelpelinje	96 GPS kinematisk (Real time kinematic)	10	

Teig 2  
126 / 93

Målestokk 1:250  
EUREF89 UTM Sone 32



## Areal og koordinater

Areal: 73,6

Arealmerknad: Hjelpelinje vannkant

Representasjonspunkt: Koordinatsystem: EUREF89 UTM Sone 32

Nord: 6744981

Øst: 284316

### Grensepunkt / Grenselinje

### Ytre avgrensing

Løpenr	Nord	Øst	Grensemerke nedsatt i / Lengde	Grensepunkttype / Hjelpelinjetype	Målemetode	Nøyaktighet	Radius
1	6744964,32	284314,86	Ikke spesifisert 2,06	Umerket Vannkant	96 GPS kinematisk (Real time kinematic)	10	
2	6744965,91	284313,55	Ikke spesifisert 2,06	Geometrisk hjelpepunkt Vannkant	82 Frihåndstegning: Direkte innlagt på skjerm	1000	
3	6744965,99	284311,49	Ikke spesifisert 2,47	Geometrisk hjelpepunkt Vannkant	82 Frihåndstegning: Direkte innlagt på skjerm	1000	
4	6744968,45	284311,33	Ikke spesifisert 1,70	Geometrisk hjelpepunkt Vannkant	82 Frihåndstegning: Direkte innlagt på skjerm	1000	
5	6744970,15	284311,24	Ikke spesifisert 4,69	Geometrisk hjelpepunkt Vannkant	82 Frihåndstegning: Direkte innlagt på skjerm	1000	
6	6744974,19	284313,62	Ikke spesifisert 3,69	Geometrisk hjelpepunkt Vannkant	82 Frihåndstegning: Direkte innlagt på skjerm	1000	
7	6744977,07	284315,92	Ikke spesifisert 1,78	Geometrisk hjelpepunkt Vannkant	82 Frihåndstegning: Direkte innlagt på skjerm	1000	
8	6744978,31	284314,65	Ikke spesifisert 1,07	Geometrisk hjelpepunkt Vannkant	82 Frihåndstegning: Direkte innlagt på skjerm	1000	
9	6744978,60	284313,62	Ikke spesifisert 2,00	Geometrisk hjelpepunkt Vannkant	82 Frihåndstegning: Direkte innlagt på skjerm	1000	
10	6744977,03	284312,37	Ikke spesifisert 1,53	Geometrisk hjelpepunkt Vannkant	82 Frihåndstegning: Direkte innlagt på skjerm	1000	
11	6744977,75	284311,03	Ikke spesifisert 0,11	Umerket Ikke hjelpelinje	96 GPS kinematisk (Real time kinematic)	10	
12	6744977,84	284311,07	9,81	Fjell Kors Ikke hjelpelinje	96 GPS kinematisk (Real time kinematic)	10	
13	6744986,74	284315,19	Ikke spesifisert 1,03	Umerket Ikke hjelpelinje	96 GPS kinematisk (Real time kinematic)	10	

Løpenr	Nord	Øst	Grensemerke nedsatt i / Grensepunkttype / Lengde Hjelpelinjetype	Målemetode	Nøyaktighet	Radius
14	6744986,29	284316,12	Fjell Kors 5,22 Ikke hjelpelinje	96 GPS kinematisk (Real time kinematic)	10	
15	6744983,90	284320,75	Fjell Kors 10,11 Ikke hjelpelinje	96 GPS kinematisk (Real time kinematic)	10	
16	6744975,19	284315,62	Fjell Kors 5,60 Ikke hjelpelinje	96 GPS kinematisk (Real time kinematic)	10	
17	6744969,97	284313,60	Fjell Kors 4,70 Ikke hjelpelinje	96 GPS kinematisk (Real time kinematic)	10	
18	6744965,39	284314,62	Fjell Kors 1,09 Ikke hjelpelinje	96 GPS kinematisk (Real time kinematic)	10	