

2020.11.02

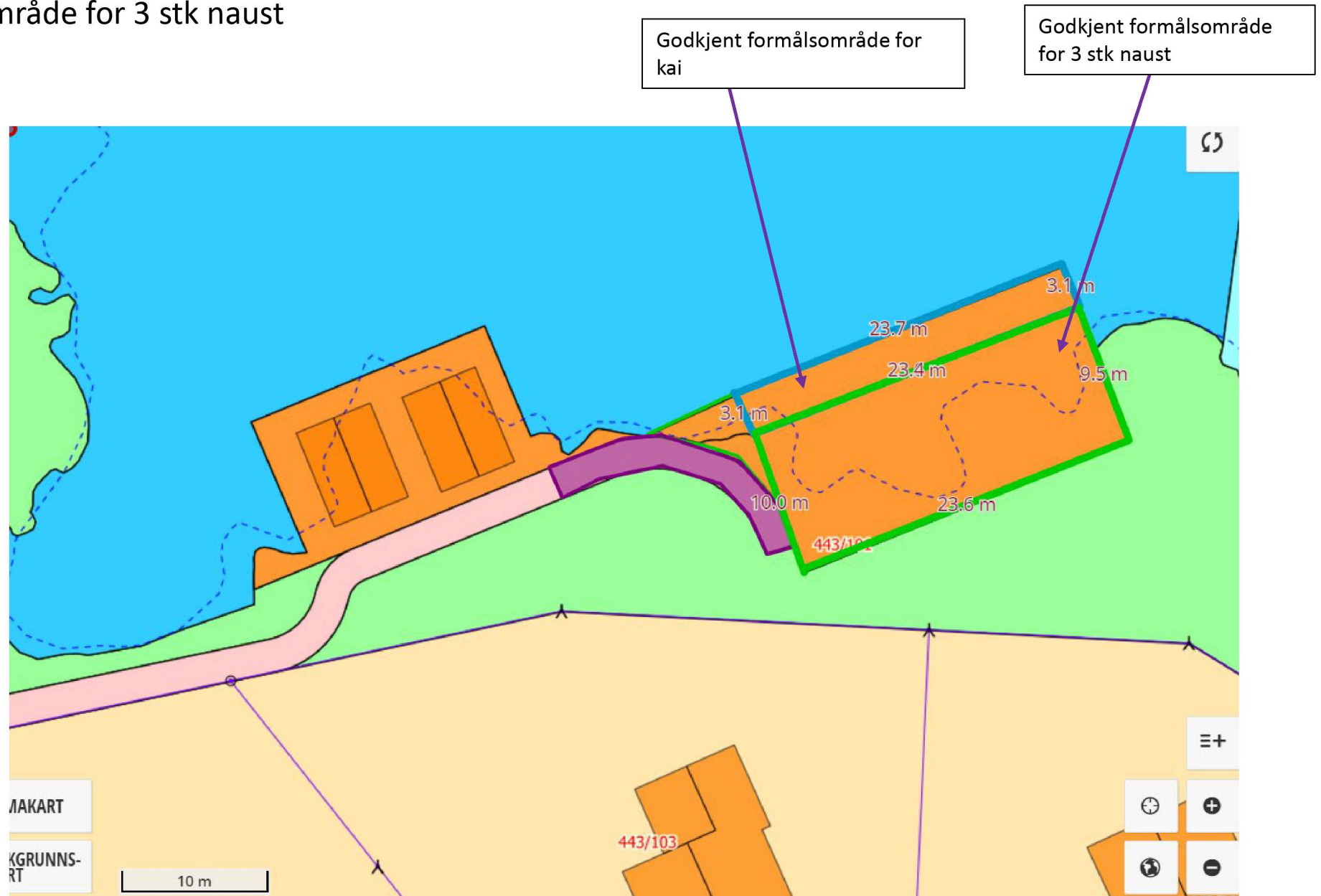
Plan 12602018000800 Gnr 43, bnr 7,101 mf

Toska hytte og boligfelt

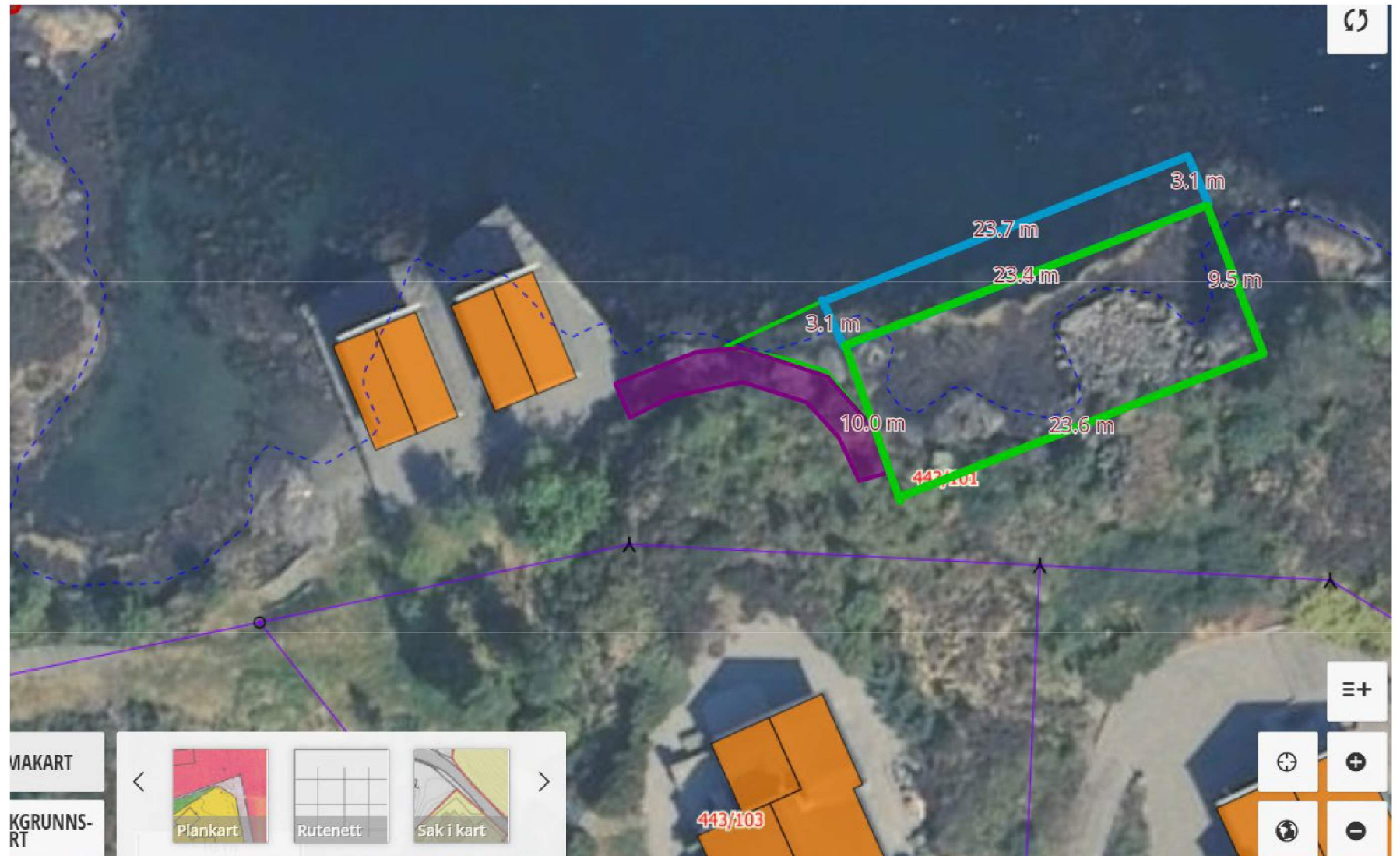
Forslag om å trekke formålsområdet for naustene og de 3 stk naustene ca 3 m lengre inn på land.

Vedlagte skisser er for å forklare hvordan området er pr nå og estimert etter justering. Målene er tegnet fra kartprogrammet <https://www.nordhordlandskart.no/> og er ikke helt nøyaktige i kartet.

Toska, godkjent formålsområde for 3 stk naust



Toska, godkjent formålsområde for 3 stk naust



Toska, godkjent formålsområde for 3 stk naust.

Estimert plassering av
naustene innenfor
formålsområdet.

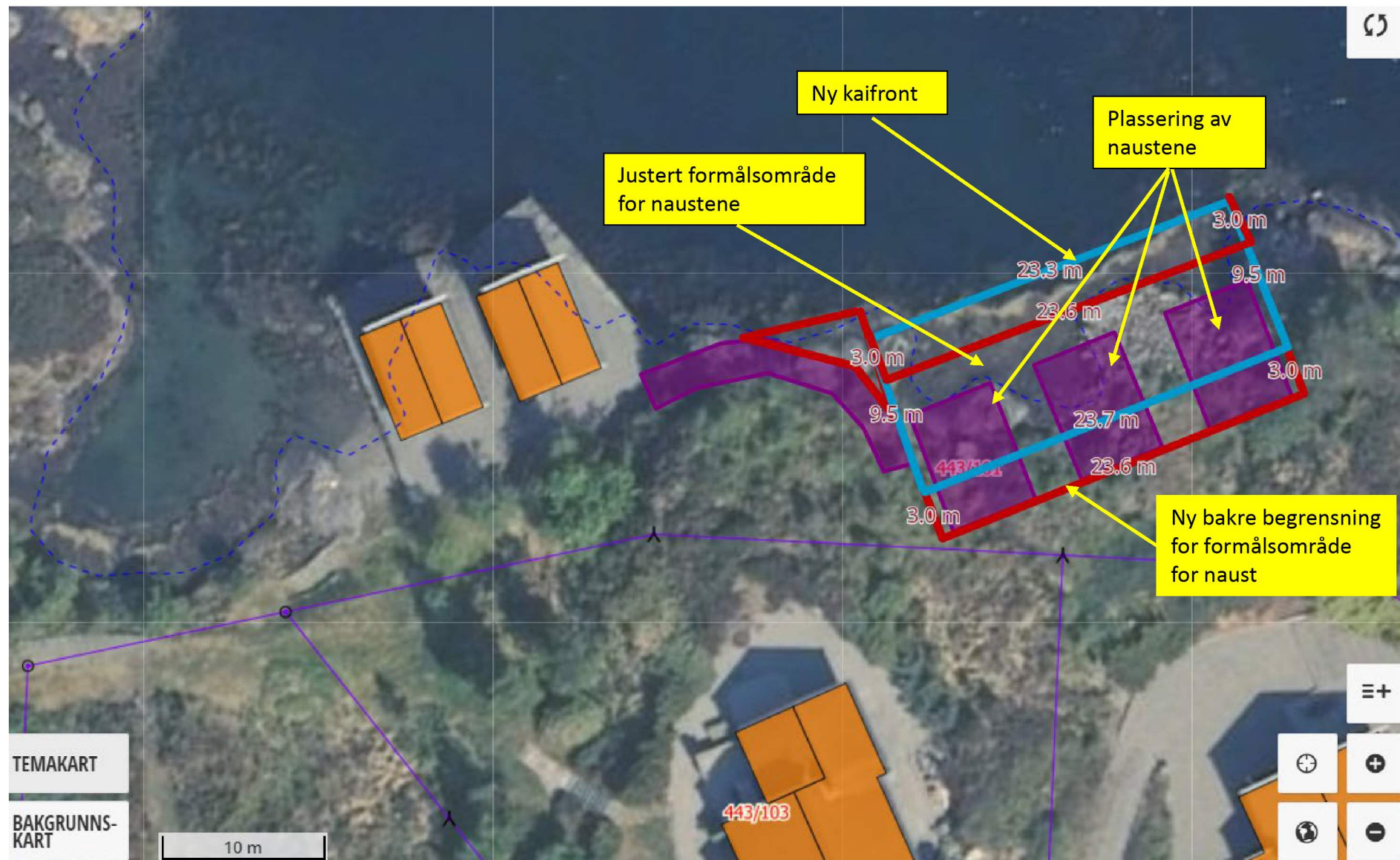


Toska, forslag til justert formålsområde for 3 stk naust.

Forslag om å flytte formålsområdet for naustene og kaien 3 m lengre inn på land.

Trekker også kaifronten lengre innover.

Totalt areal på formålsområdet inkl kaiområdet er som tidligere.

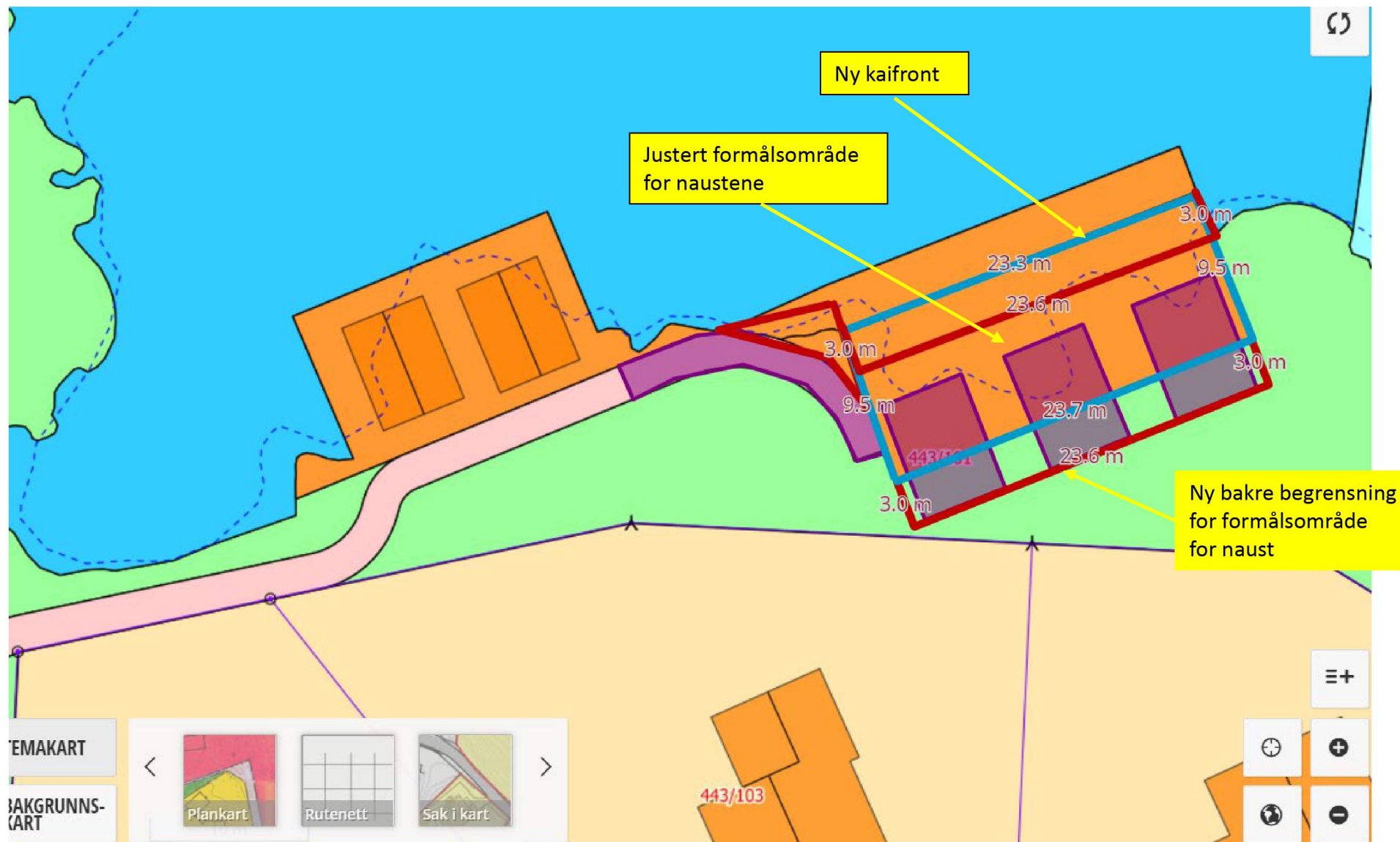


Toska, forslag til justert formålsområde for 3 stk naust.

Forslag om å flytte formålsområdet for naustene og kaien 3 m lengre inn på land.

Trekker også kaifronten lengre innover.

Totalt areal på formålsområdet inkl kaiområdet er som tidligere.



Toska, forslag til justert formålsområde for 3 stk naust.

