






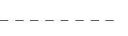


### Teiknforklaring

	Bustad		Veg
	Garasje		Gangveg
	Søyle		Teiggrense
	Utomhus/grønt planert		Byggegrense

Norbohus Villanger & Sønner AS Kvassnesvegen 45 5914 Isdalstø			
Dato	Konstr./Regnet	Godkjent	Målestokk
10.02.2021	sh		1:500
Situasjonsplan ny bustad Gnr 91, bnr 37, Brunnslandsåsen Tiltakshavar: Johannes H. Tofting			Erstatning for: Erstattet av: <b>901</b>
Henvisning:		Beregning:	Alver kommune

6735600

6735550

6735500

293650

293700

293750

91/40

91/35

91/34

91/45

91/33

OK-golv  
kote +89,0m

+88,5m

R=4.0

R=4.0

C

B

A

B

A

C

11.03

9.40

12.71

8.89

8.89

teiknforklaring

teiknforklaring

teiknforklaring

teiknforklaring

teiknforklaring

teiknforklaring

teiknforklaring

teiknforklaring

teiknforklaring

teiknforklaring

teiknforklaring

teiknforklaring

teiknforklaring

teiknforklaring

teiknforklaring

teiknforklaring

teiknforklaring

teiknforklaring

teiknforklaring

teiknforklaring

teiknforklaring

teiknforklaring

teiknforklaring

teiknforklaring

teiknforklaring

teiknforklaring

teiknforklaring

teiknforklaring

teiknforklaring

teiknforklaring

teiknforklaring

teiknforklaring

teiknforklaring

teiknforklaring

teiknforklaring

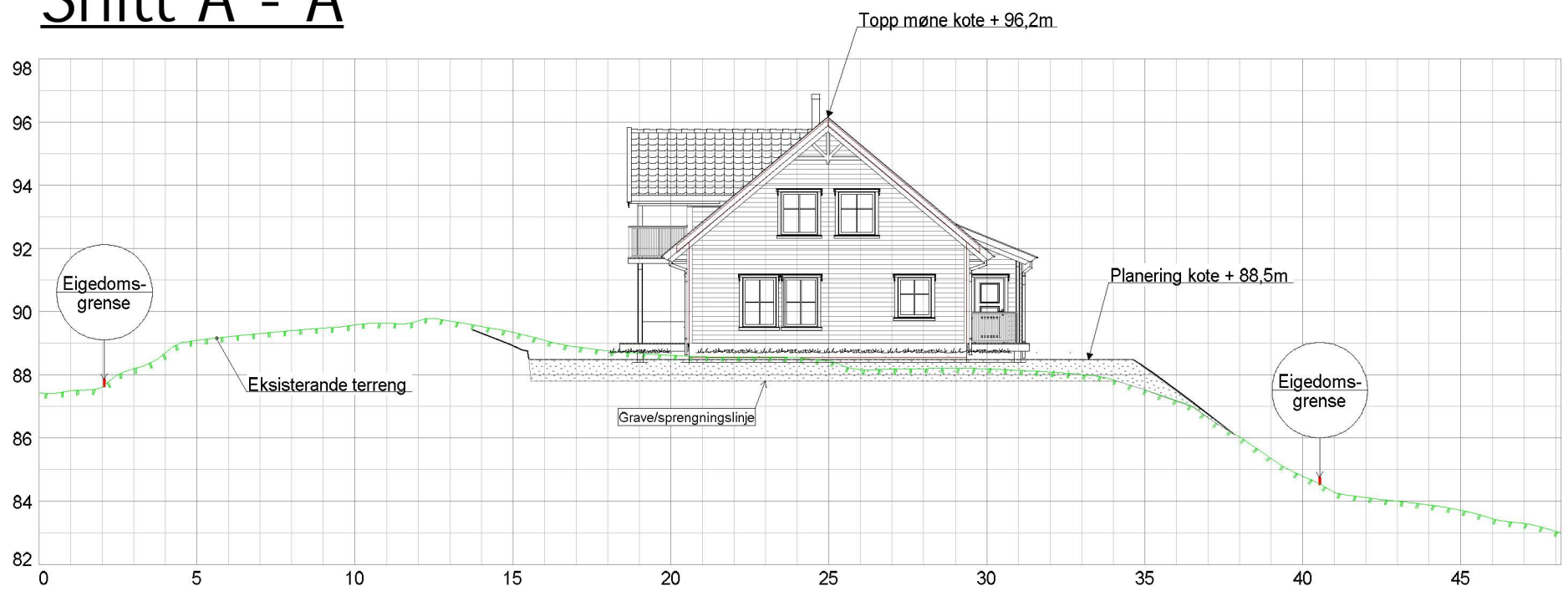
teiknforklaring

teiknforklaring

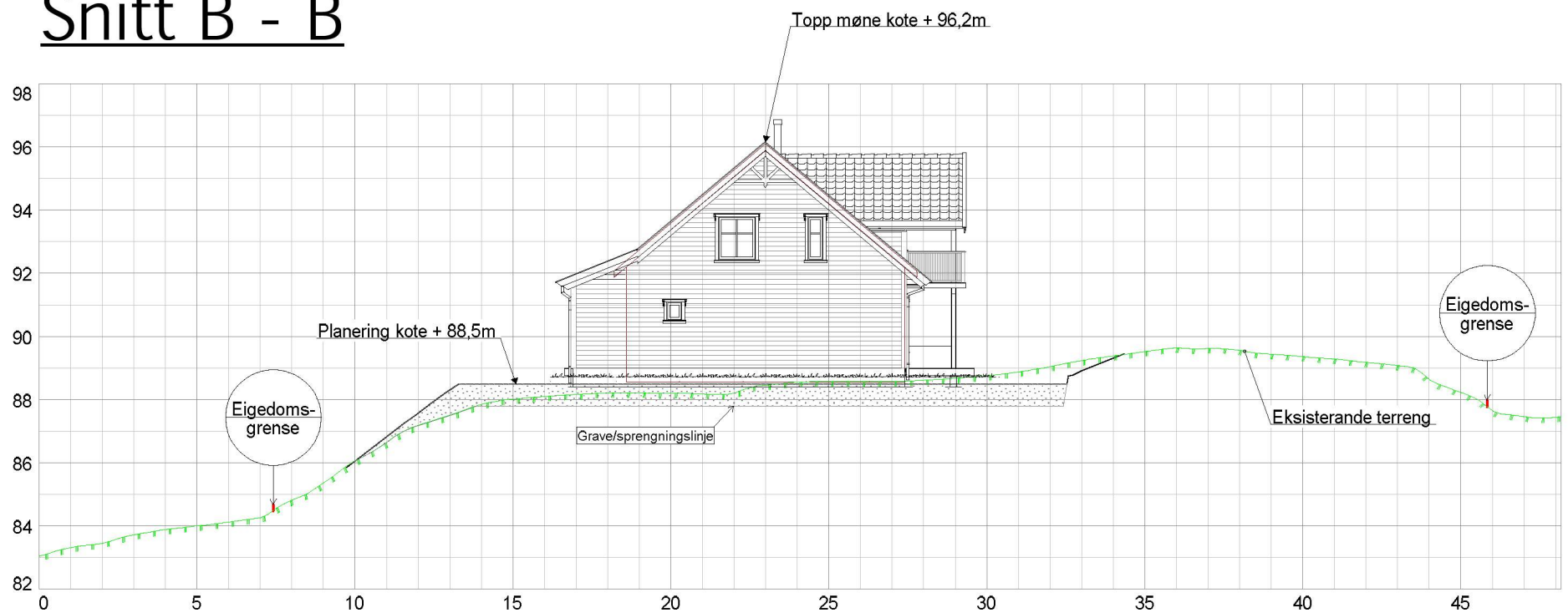
teiknforklaring

teiknforklaring

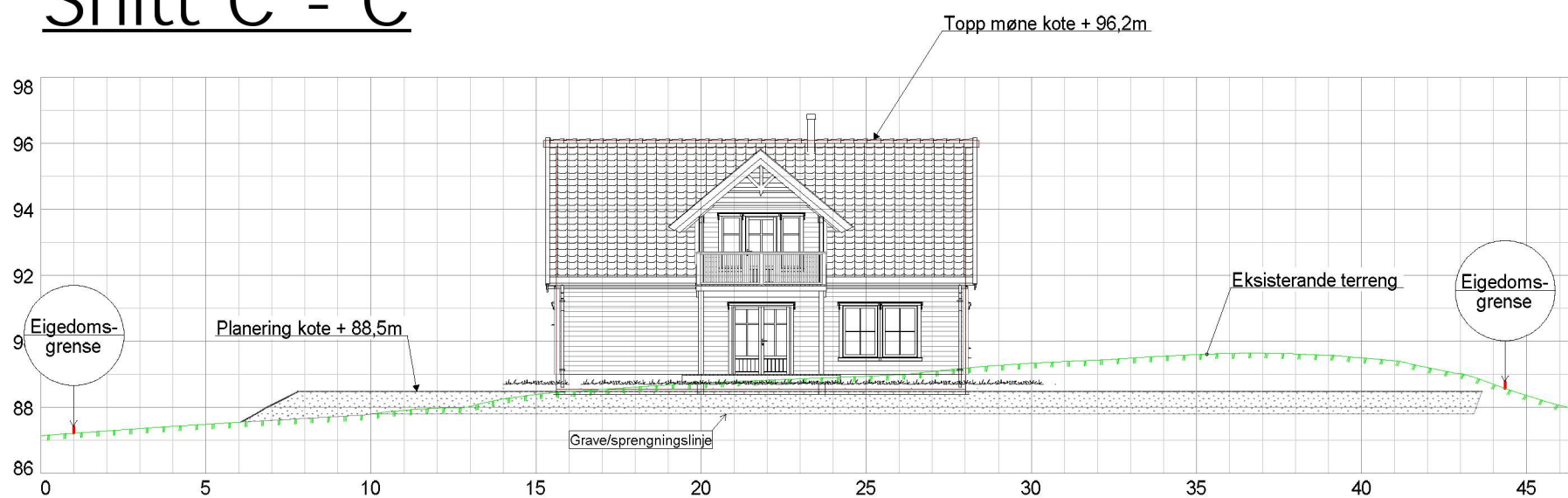
# Snitt A - A



# Snitt B - B



# Snitt C - C



Norbohus Villanger & Sønner AS Kvassnesvegen 45 5914 Isdalstø			
Dato: 10.02.2021	Konstr./tegnet: sh	Godkjent:	Målestokk: 1:200
Snitt sit. plan ny bustad Gnr 91, bnr 37, Brunnslandsåsen Tiltakshavar: Johannes H. Tofting			Erstattet av: 902
Henvisning:		Beregning:	Alver kommune