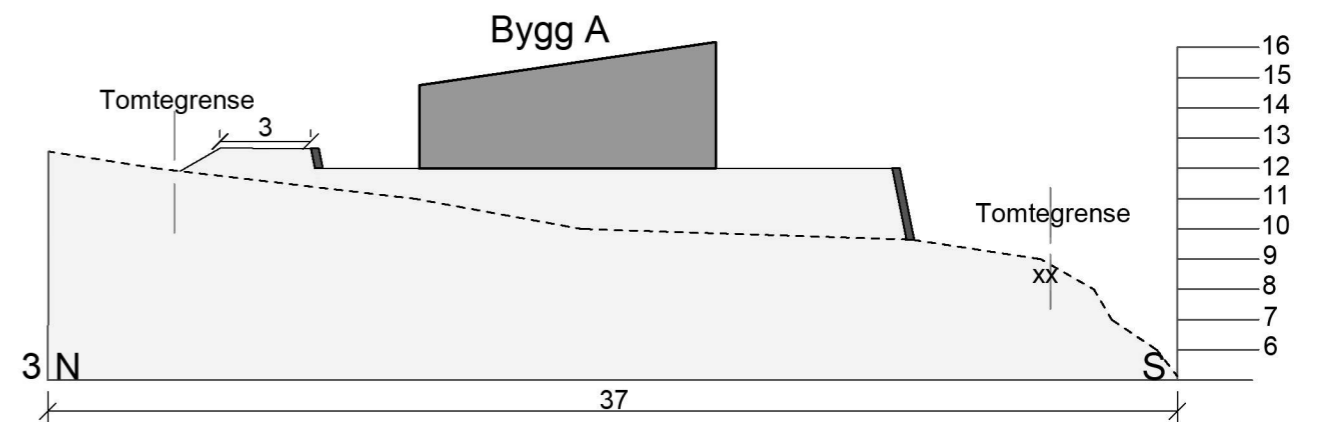
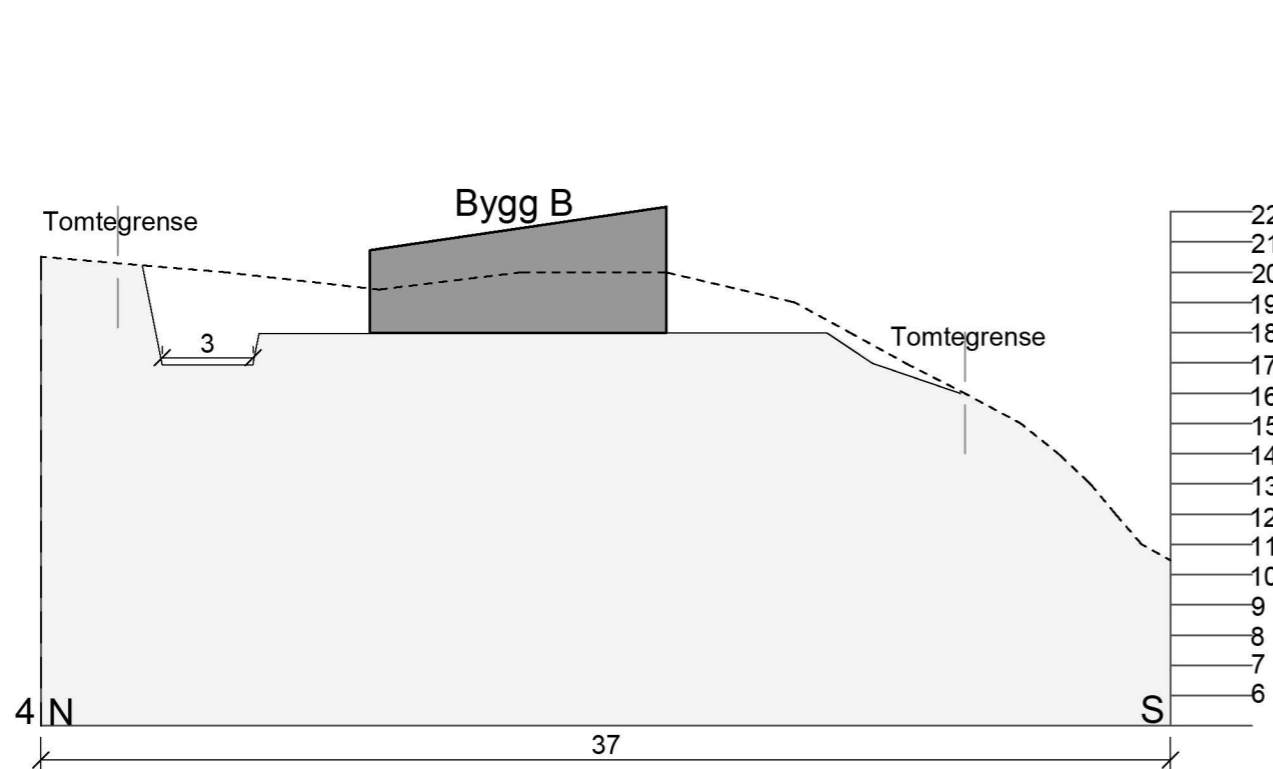
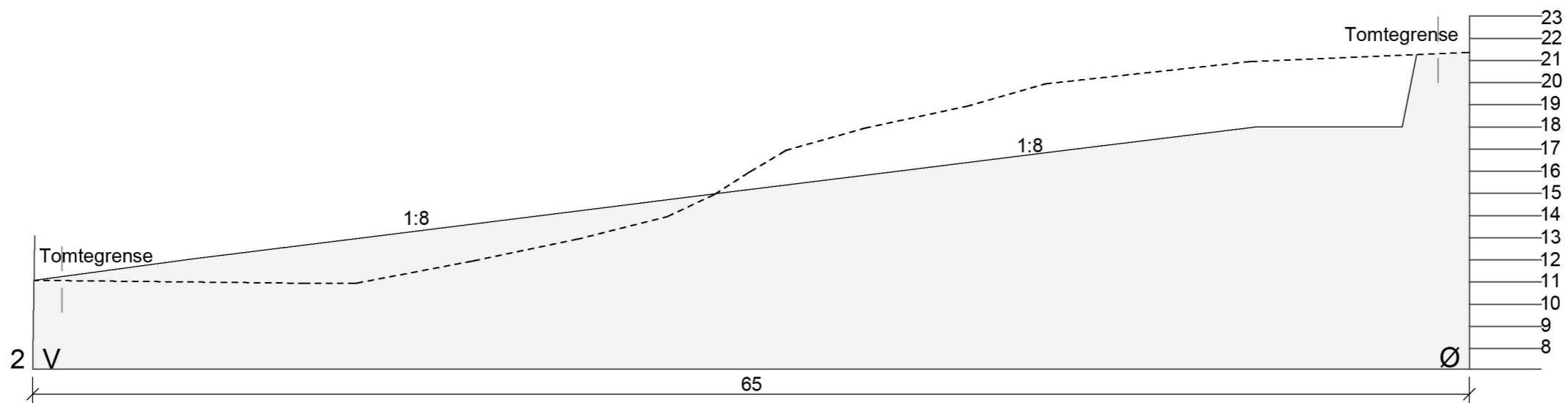
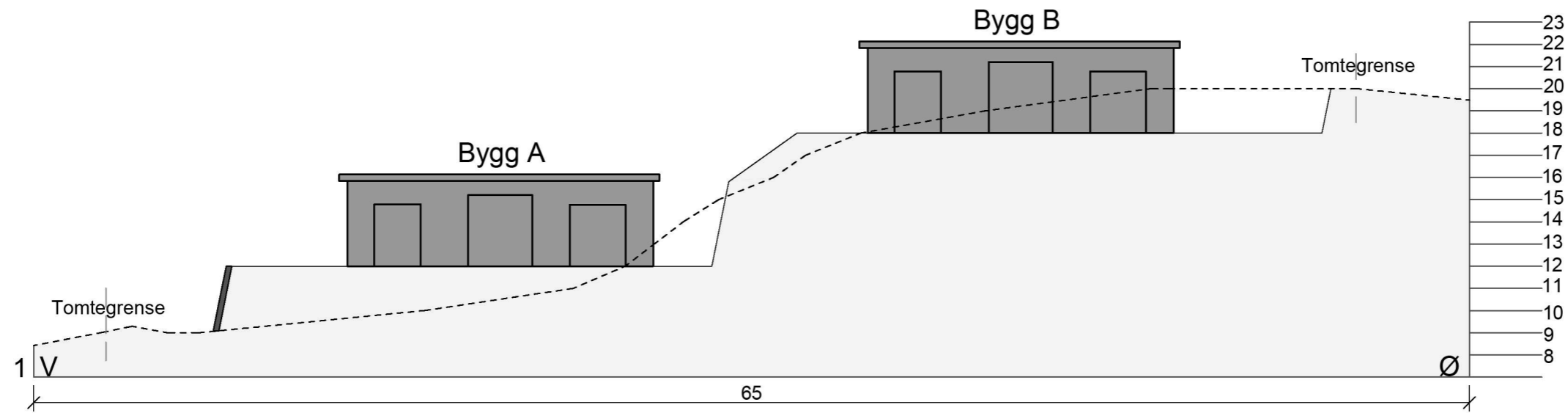


"N:\5173183\200 - Oppdrag\136 - KG tomt Breivika\BIM\Modell\Landskap\Breivika_5173183.dwg - EmSand - Plottet: 2021-03-02 13:08:2 - LAYOUT = A3 (2) - XREF = Breivika_Vei, Breivika_50cmknot, Breivika_elendomsgranser, Eneb1341, Eneb1005, Eneb1004, Eneb1003, Eneb1002, Eneb1001, Breivika_VA"



Tegningsnummer	Revisjon
L-10-00-01	B01

FORELØPIG 2021-03-02

B01	2020-03-02	For kommentar hos byggherre	EmSand	JAabr	JAabr
Rev.	Dato	Beskrivelse	Utarbeidet	Fagkontroll	Godkjent
Dette dokumentet er utarbeidet av Norconsult AS som del av det oppdraget som fremgår nedenfor. Opphavsretten tilhører Norconsult AS. Dokumentet må bare benyttes til det formål som oppdragsavtalen beskriver, og må ikke kopieres eller gjøres tilgjengelig på annen måte eller i større utstrekning enn formålet tilsier.					Målestokk (gjelder A1)
Boligutvikling Vest AS					1:250 A3
Breivika tomtdeling, 239/95 Snitt					
Norconsult		Oppdragsnummer	Tegningsnummer	Revisjon	
		5173183	L-10-00-01	B01	