


Søknad om oppretting / endring av matrikkeleining / rekvisisjon av oppmålingsforretning

Søknad om oppretting av grunneigedom m.m i medhald av plan- og bygningslova (pbl §20-1m av 27.06.2008) og rekvisisjon-av oppmålingsforretning i medhald av matrikellova (jf. kap. 3 og 7 i matrikellova med tilhøyrande føresegn).

Søknaden skal sendast til:			Kommunen sitt sak/arkivnr.:	
 Alver kommune				
Adresse:	Postnr:	Poststad:		
Postboks 4	5906	Frekhaug		
E-post: post@alver.kommune.no				

1. Eigedom				
Gnr. 312	Bnr. 2	Fnr.	Snr.	Adresse
Gnr.	Bnr.	Fnr.	Snr.	Adresse
Gnr.	Bnr.	Fnr.	Snr.	Adresse

2. Søknad om oppretting/ endring av matrikkeleining / grensejustering / klarlegging av grense m.m.	
<input type="checkbox"/> A. Oppretting av grunneigedom <input type="checkbox"/> B. Oppretting av anleggs-/volumeigedom (over/under bakken) <input type="checkbox"/> C. Arealoverføring (tilleggsareal til eks. grunneigedom) <input type="checkbox"/> D. Ny festegrund for meir enn 10 år	<input type="checkbox"/> E. Grensejustering (max 5% av minste eiged. sitt areal) <input checked="" type="checkbox"/> F. Klårlegging av eksisterande grense / grensepåvising <input type="checkbox"/> G. Matrikulering av grunn som ikkje er matrikulert <input type="checkbox"/> H. Matrikulering av jordsameige <input type="checkbox"/> I. Uteareal til eigarseksjon
Søknad i samsvar med godkjent plan: Ja: Nei:	
<input type="checkbox"/> Reg.plan <input type="checkbox"/> Kommuneplan <input type="checkbox"/> <input checked="" type="checkbox"/>	
Søknad utan samsvar med plan krev i tillegg søknad om dispensasjon. Sjå pkt 5	

3. Oppmålingsforretning (Må fyllast ut ved pkt. 2 A, B, C eller D) Sjå rettleiing.	
<input type="checkbox"/> A. Iverksetting av arbeid med oppmålingsforretning frå det tidspunkt løyve etter pbl er gyldig. (mest vanleg) <input type="checkbox"/> B. Utsetjing av arbeid med oppmålingsforretning etter pbl § 21-9 fjerde ledd, inntil 3 år. <u>Søklar</u> må rekvirera oppmåling innan fristen.(pkt D) <input type="checkbox"/> C. <u>Søknad</u> om matrikkelføring med utsett oppmålingsforretning etter matrikellova § 6 andre ledd, forskrifta § 25. (inntil 2 år) Grunngeving for pkt C (påkravd):	
<input type="checkbox"/> D. Rekvisisjon av oppmålingsforretning som har vore utsett etter pkt 3B. Gjeld saksnr.:	

4. Oppretta matrikkeleining skal nyttast til:	
<input type="checkbox"/> Sjølvstendig eigedom	<input type="checkbox"/> Tilleggsareal til Gnr / Bnr :
<input type="checkbox"/> Bustadhus <input type="checkbox"/> Fritidshus <input type="checkbox"/> Industri/bergverk <input type="checkbox"/> Varehandel/bank/hotell/restaurant <input type="checkbox"/> Offentleg verksemd	<input type="checkbox"/> Landbruk/fiske <input type="checkbox"/> Naust <input type="checkbox"/> Garasje / uthus <input type="checkbox"/> Offentleg veg / kommunikasjonsanlegg / teknisk anlegg <input type="checkbox"/> Anna:

5. Dispensasjonssøknad	
<input type="checkbox"/> Arealbruk i kommuneplan / reguleringsplan <input type="checkbox"/> Krav om regulering i kommuneplan <input type="checkbox"/> Anna (lov, føresegn, vedtekt, plan) <input type="checkbox"/> Strandsone	Dispensasjonssøknad skal grunngjevast særskilt, jfr. Plan- og bygningslova § 19-2 av 27.06.2008. Grunngeving for dispensasjon skal gjevast på eige ark. Hugs å krysse av for søknad om disp. på nabovarselet.

Søknad om oppretting / endring av eigedom til oppføring av bygning krev sikra nødvendige rettar til veg, vatn og avløp. Slike rettar skal vera på plass før søknaden vert behandla og dokumentasjon på nye rettar skal ligge vedlagt søknaden.

6. Tilkomst - pbl. § 27.4 og veglova §§ 40-43

Dokumentasjon på vegrett skal leggjast ved. Sjå pkt 8.

<input type="checkbox"/> Riksveg / Fylkesveg/ Europaveg	<input type="checkbox"/> Kommunal veg	<input type="checkbox"/> Privat veg
<input type="checkbox"/> Ny avkjørsel frå off. veg	<input type="checkbox"/> Kopi av søknad om løyve til avkjørsel skal leggjast ved.	<input type="checkbox"/> Løyve til avkjørsle er gjeve - jf. Vedlegg.
<input type="checkbox"/> Utvida bruk av eksisterande avkjørsel		

7. Vassforsyning (pbl. § 27.1) og Avløp (pbl. §27.2)

Dokumentasjon på gitt løyve VA skal leggjast ved. Sjå pkt 8.

<input type="checkbox"/> Offentleg vassverk	<input type="checkbox"/> Anna vassforsyning	<input type="checkbox"/> Offentleg avløp	<input type="checkbox"/> Privat enkelt- / fellesanlegg (Avløp)
---	---	--	--

8. Dokumentasjon på nye bruksrettar og servituttar på arealet som søknaden gjeld.

<input type="checkbox"/> Tilkomst sikra iflg vedlagt dokument.	<input type="checkbox"/> Ikkje aktuelt i denne saka
<input type="checkbox"/> Vassforsyning sikra iflg vedlagt dokument.	<input type="checkbox"/> Ikkje aktuelt i denne saka
<input type="checkbox"/> Avløp sikra iflg vedlagt dokument.	<input type="checkbox"/> Ikkje aktuelt i denne saka

9. Eksisterande bruksrettar og servituttar på arealet som søknaden gjeld.

Kva slags rett? (vegrett, brønnrett, naustrett o.s.v.):

<input type="checkbox"/> Retten er tinglyst	<input type="checkbox"/> Retten er ikkje tinglyst. - Rettshavar (Gnr./Bnr.):
---	--

10. Vedlegg (kryss av)

<input type="checkbox"/> Situasjonsskart / delingsplan i rett målestokk (påkrevd)	<input type="checkbox"/> Fullmakt
<input type="checkbox"/> Gjenpart av nabovarsel (påkrevd for saker etter pkt. 2 A-D og I)	<input type="checkbox"/> Firma-attest
<input type="checkbox"/> Avtalar, dokumentasjon, private servituttar	<input type="checkbox"/> Skildring av søknaden / tiltaket på eige ark
<input type="checkbox"/> Søknad om dispensasjon	<input type="checkbox"/> Uttale/ samtykke frå andre off. mynde:
	<input type="checkbox"/> Anna:

11. Spesifikasjon av parsellar det er søkt om

Ved fleire parsellar: Før på eiga liste.

Parsellnr:	Areal m ²	Parsellen skal nyttast til:	Evt namn og adresse på kjøpar / festar:

12. Underskrift av akt. heimelshavar / fullmaktshavar / andre etter MI §9

Bruk eige ark ved for lite plass.

Heimel for søknad/ rekvisisjon må fyllast ut nedanfor. (påkrevd)

Sjå rettleiing.

Rekv. kravd etter MI §9 1.ledd a

Heimelshavar (mest vanleg)

Rekv. kravd etter MI §9 1.ledd b-h, eller 2.ledd a-b

(dok. er påkrevd) Oppgje ledd og bokstav for heimel:

Namn på søkjar (blokkbokstavar):

Adresse

Wenche og Arne Pettersen

Vestbygdvegen 346, 5919 Frekhaug

Underskrift (påkrevd):

E-post: *post@troppogard.no*

Telefon

Dato

Wenche Pettersen

918 37 505

12/3-21

Namn på søkjar (blokkbokstavar):

Adresse

Wenche og Arne Pettersen

E-post: *post@troppogard.no*

Telefon

Dato

Underskrift (påkrevd):

Arne Pettersen

95261641

12/3-21

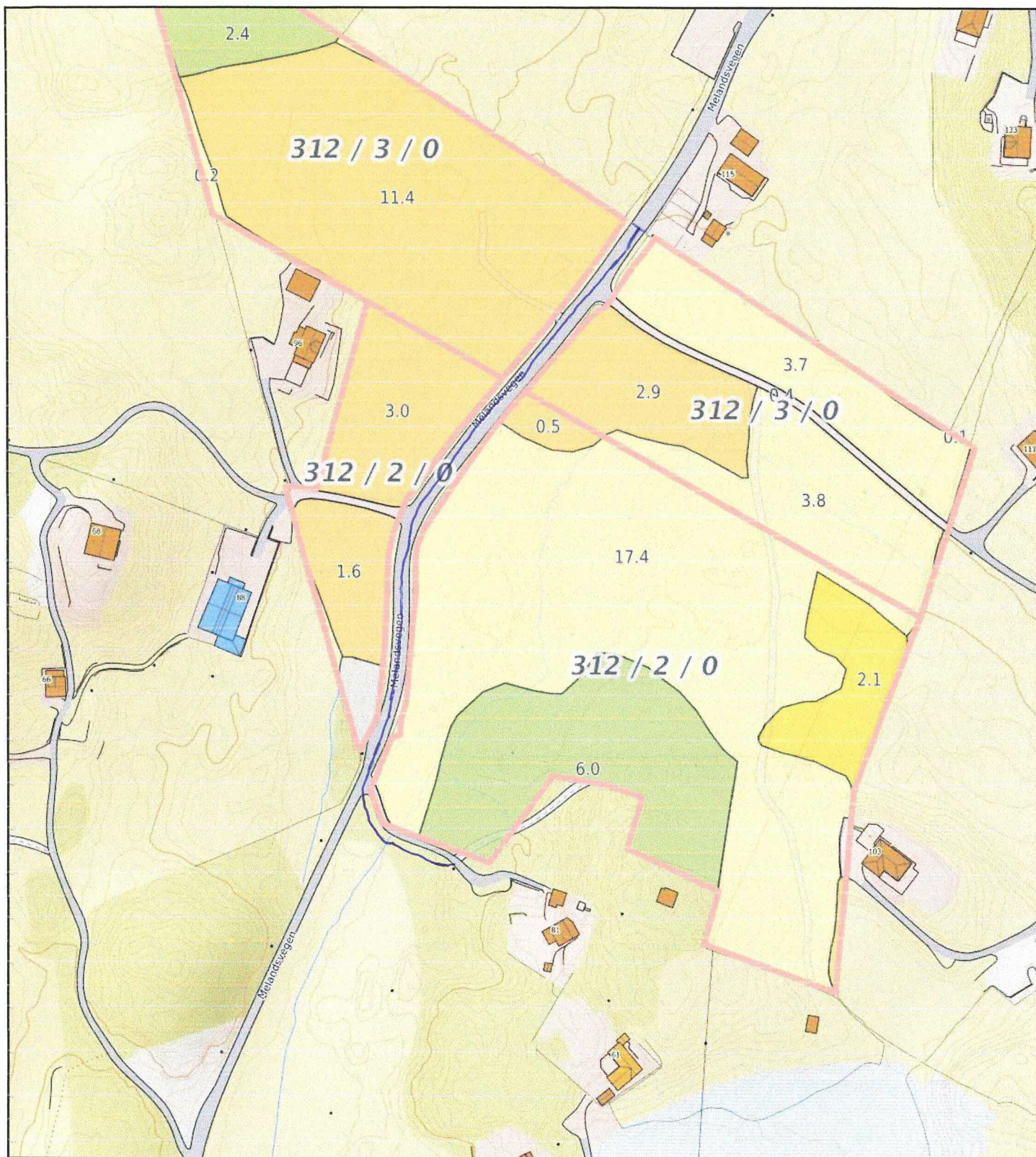
Faktura skal sendast til:

Gjeld ved fleire rekvirentar eller dersom advokat rekvirerer.

Namn (blokkbokstavar)


Adresse

Alver kommune, Eigedomssavd.



0 20 40 60m
 Målestokk 1: 2000 ved A4 utskrift
 Utskriftsdato: 12.03.2021 09:56
 Eiendomsdata verifisert: 11.03.2021 21:27

GÅRDSKART 4631-312/2/0
 Tilknyttede grunneiendommer:
 312/2/0-312/3/0



Markslag (AR5) 7 klasser		AREALTALL (DEKAR)	
TEGNFORKLARING			
	Fulldyrka jord	41.5	
	Overflatedyrka jord	3.9	
	Innmarksbeite	42.8	88.2
	Produktiv skog *	31.1	31.1
	Annet markslag	86.3	
	Bebyggd, samf., vann, bre	6.9	93.2
	Ikke kartlagt	0.0	0.0
	Sum	212.5	212.5

* Produktiv skog er skog på fastmark og myr med skogbonitet lav eller bedre.

Kartet viser valgt type gårdskart for eiendommen man har søkt på. I tillegg vises bakgrunnskart for gjenkjenneelse. Arealstatistikken viser arealer i dekar for alle teiger på eiendommen. Det kan forekomme avrundingsforskjeller i arealtallene.

Ajourføringsbehov meldes til kommunen.

- Arealressursgrenser
- Eiendomsgrenser
- Driftssenterpunkt



Situasjonskart - Holme-Tveit 312/2

Dato: 11-02-2021

