



0 50 100 150m

Målestokk 1: 5000 ved A4 utskrift

Utskriftsdato: 23.03.2021 12:16

Eiendomsdata verifisert: 12.03.2021 16:03






GÅRDSKART 4631-117/3/0

Tilknyttede grunneiendommer:

117/3/0

Markslag (AR5) 7 klasser

TEGNFORKLARING

	Fulldyrka jord
	Overflatedyrka jord
	Innmarksbeite
	Produktiv skog *
	Annet markslag
	Bebyggd, samf., vann, bre
	Ikke kartlagt
	Sum

AREALTALL (DEKAR)

	3.5
	14.5
	4.7
	22.7
	<u>38.2</u>
	<u>38.2</u>
	199.1
	3.3
	202.4
	0.0
	0.0
	<u>263.3</u>
	<u>263.3</u>

* Produktiv skog er skog på fastmark og myr med skogbonitet lav eller bedre.

Kartet viser valgt type gårdskart for eiendommen man har søkt på. I tillegg vises bakgrunnskart for gjenkjenning.

Arealstatistikken viser arealer i dekar for alle teiger på eiendommen. Det kan forekomme avrundingsforskjeller i arealtallene.

Ajourføringsbehov meldes til kommunen.

— Arealressursgrenser

□ Eiendomsgrenser

● Driftssenterpunkt



NIBIO

NORSK INSTITUTT FOR
BIOØKONOMI