



Melding til tinglysing

Det er ført en seksjonering i matrikkelen
Det er ført med brukstilfelle: Seksjonering

Løpenummer for forretning: 613251436
Vedlegg: Nei

Rekvirent av tinglysing

Organisasjonsnr	Navn	Adresse
920290922	ALVER KOMMUNE	Postboks 4, 5906 FREKHAUG

Rekvirent(er) av forretning

Fødselsdato/Orgnr	Navn	Bruksenhet	Adresse
992299371	HELLAND EIENDOM & INVEST AS		Idrettsvegen 3, 5936 MANGER

Matrikkelenhet(er) som er seksjonert

Knr	Gnr	Bnr
4631	477	93

Nye seksjoner

Knr	Gnr	Bnr	Fnr	Snr	Sameiebrøk	Formålskode	Tilleggsareal bygning	Eksklusivt uteareal
4631	477	93	0	1	1 / 4	Bustadseksjon	Ja	Nei
4631	477	93	0	2	1 / 4	Bustadseksjon	Ja	Nei
4631	477	93	0	3	1 / 4	Bustadseksjon	Ja	Nei
4631	477	93	0	4	1 / 4	Bustadseksjon	Ja	Nei

Melding til tinglysing er hjemlet i Matrikelloven § 24



Søknad om seksjonering

Tinglysingsrekvirenten (kommunen)		
Kommunen skal fylle ut dette feltet og sende skjemaet til Kartverket.		
Kommunens navn ALVER	Kommunens adresse Kvernhusmyrane 25, 5914 Frekhaug	Kontaktperson Anngunn M. Gullbrå

1. Opplysninger om innsenderen			
Feltet skal fylles ut av den som sender inn søknaden til kommunen. Dette kan være den som eier eiendommen (hjemmelshaveren), men også en advokat eller annen med fullmakt fra hjemmelshaveren(e).			
Navn Helland Eiendom & Invest AS	Fødselsnr./Org.nr. 992299371	E-postadresse gaute@hellandutleie.no	
Adresse Idrettsveien 3	Postnummer 5936	Poststed Manger	Telefonnummer 90928237

2. Opplysninger om eiendommen				
Kommunenr. 4631	Kommunens navn Alver Kommune	Gårdsnr. 477	Bruksnr. 93	Festenr.

3. Hvem eier/fester eiendommen? (Hjemmelshaver(e))		
Fødselsnr./Org.nr. (11/9 siffer)	Navn	Eierandel (oppgis som brøk)
992299371	Helland Eiendom & Invest AS	1/1

4. Søknad (ønsket oppdeling av eiendommen)																			
Eiendommen søkes oppdelt i eierseksjoner slik det fremgår av fordelingslisten nedenfor. Dersom eiendommen ønskes oppdelt i flere enn seksti seksjoner, må du fortsette utfyllingen på søknadens siste side.																			
Seksjonsnummer	Seksjonens formål				Sameiebrøk (teller)				Tilleggsareal										
	B = Boligseksjon (omfatter også fritidsboliger) N = næringsseksjon SB = samleseksjon bolig SN = samleseksjon næring				Her skriver du telleren til seksjonen. Nederst skriver du nevneren, som vil være summen av tellerne til samtlige seksjoner i sameiet.				Fyll ut denne kolonnen hvis seksjonen skal ha tilleggsareal. B = tilleggsareal i bygning G = tilleggsareal i grunn (krever oppmålingsforretning) BG = tilleggsareal i bygning og grunn (krever oppmålingsforretning)										
S.nr	For-mål	Brøk (teller)	Tilleggs-areal	S.nr	For-mål	Brøk (teller)	Tilleggs-areal	S.nr	For-mål	Brøk (teller)	Tilleggs-areal	S.nr	For-mål	Brøk (teller)	Tilleggs-areal	S.nr	For-mål	Brøk (teller)	Tilleggs-areal
1	B	1	B	13				25				37				49			
2	B	1	B	14				26				38				50			
3	B	1	B	15				27				39				51			
4	B	1	B	16				28				40				52			
5				17				29				41				53			
6				18				30				42				54			
7				19				31				43				55			
8				20				32				44				56			
9				21				33				45				57			
10				22				34				46				58			
11				23				35				47				59			
12				24				36				48				60			
Sum tellere:			4	Nevner =				4											

Dato 15.02.2021	Innsenderens underskrift 
--------------------	---

5. Nødvendige dokumenter som skal tinglyses samtidig med seksjoneringen

Her skal søker kun gi opplysninger om dokumenter som er nødvendige for at seksjoneringen skal kunne tinglyses, for eksempel dokumenter som inneholder opplysninger om fordeling av opprinnelige sameieandeler.

6. Egenerklæring om at vilkårene i eierseksjonsloven er oppfylt

Hjemmelshaver(ne) erklærer at:

- a) hver seksjonseier har enerett til å bruke en bruksenhet
- b) hver bruksenhets hoveddel er en klart avgrenset og sammenhengende del av en bygning på eiendommen og har egen inngang fra fellesareal, fra naboeiendom eller fra egen tilleggsdel
- c) det er avsatt tilstrekkelig parkeringsareal til å sikre det antallet parkeringsplasser som følger av byggetillatelsen eller plangrunnlaget
- d) seksjoneringen omfatter alle bruksenhetene i eiendommen
- e) seksjoneringen omfatter bare én grunneiendom, festegrunn eller anleggseiendom, eller at kommunen med samtykke fra Kartverket har gjort unntak fra vilkåret
- f) det er fastsatt om den enkelte seksjon skal brukes til boligformål eller annet formål, og bruksformålet er i samsvar med arealplanformålet, eller annen bruk det er gitt tillatelse til
- g) rammetillatelse eller igangsettingstillatelse er gitt dersom seksjoneringen gjelder planlagt bygning eller søknadspåtlitte tiltak i eksisterende bygg
- h) arealer som andre seksjonseiere trenger tilgang til, og arealer som etter plan- og bygningsloven er avsatt til felles uteoppholdsareal, seksjoneres til fellesareal
- i) det er fastsatt vedtekter.

Hjemmelshaver(ne) er kjent med at det er straffbart å avgi eller benytte uriktig erklæring, jf. straffeloven § 365

7. Egenerklæring om at lovens tilleggsvilkår for seksjonering til bolig er oppfylt

Hjemmelshaver(ne) erklærer at:

- Hver boligseksjon er en lovlig etablert boenhet etter plan- og bygningsloven og har kjøkken, bad og wc innenfor hoveddelen av bruksenheten og at bad og wc er i eget eller egne rom
eller
- boligseksjonen skal brukes til fritidsbolig,
eller
- alle boligene inngår i en samleseksjon bolig

Dato

15.02.2021

Innsenderens underskrift



8. Vedlegg som skal følge søknaden

a) Situasjonsplan over eiendommen som tydelig angir eiendommens grenser, omrisset av bebyggelsen og grensene for eventuelle utendørs tilleggsdeler som skal inngå i bruksenhetene

b) Plantegninger over etasjene i bygningen, inkludert kjeller og loft. På tegningene skal bruksenhetens arealer og avgrensinger, forslag til seksjonsnummer og bruken av de enkelte rom angis tydelig

c) Sameiets vedtekter

d) Rekvisisjon av oppmålingsforretning dersom noen av bruksenhetene har utendørs tilleggsareal

e) Dokumentasjon på at boligseksjoner oppfyller kravene til å være selvstendige boenheter etter plan- og bygningsloven. Som regel vil slik dokumentasjon fremgå av tillatelse etter plan- og bygningsloven, men også opplysninger fra matrikkelen, tinglyste klausuler eller annet dokument kan tjene som dokumentasjon

f) Samtykke fra rettighetshaver hvis det er tinglyst urådighetserklæring som går ut på at eiendommen ikke kan disponeres over uten samtykke fra rettighetshaver. Samtykket må være med original signatur

g) Dersom det er flere hjemmelshavere til eiendommen som skal seksjoneres, skal skjemaet «Fordeling av sameieandeler ved seksjonering» vedlegges.

9. Innsendte plantegninger

Som hjemmelshaver(e) bekrefter jeg/vi at de vedlagte plantegningene stemmer overens med den faktiske planløsningen

10. Underskrifter


Sted og dato Manger 15.02.2021	Hjemmelshavers underskrift 	Gjenta navn med blokkbokstaver GAUTE HELLAND
Sted og dato	Hjemmelshavers underskrift	Gjenta navn med blokkbokstaver
Sted og dato	Hjemmelshavers underskrift	Gjenta navn med blokkbokstaver
Sted og dato	Hjemmelshavers underskrift	Gjenta navn med blokkbokstaver
Sted og dato	Hjemmelshavers underskrift	Gjenta navn med blokkbokstaver
Sted og dato	Hjemmelshavers underskrift	Gjenta navn med blokkbokstaver
Sted og dato	Hjemmelshavers underskrift	Gjenta navn med blokkbokstaver

11. Kommunens saksbehandling

a) Kommunen har utarbeidet og vedlagt matrikkelkart for utendørs tilleggsdeler

b) Brev med orientering om vedtaket er sendt til innsenderen (må krysses av)

12. Kommunen bekrefter at tillatelse til seksjonering er gitt for (må fylles ut):

Kommunenr. 4631	Kommunens navn Alver	Gårdsnr. 477	Bruksnr. 93	Festenr.
Dato 24.02.21	Underskrift Anngunn H. Gullbrå	Stempel 		

Dato 15.02.2021	Innsenderens underskrift 
--------------------	---

4. Søknad (ønsket oppdeling av eiendommen), fortsettelse.

Eiendommen søkes oppdelt i eierseksjoner slik det fremgår av fordelingslisten nedenfor

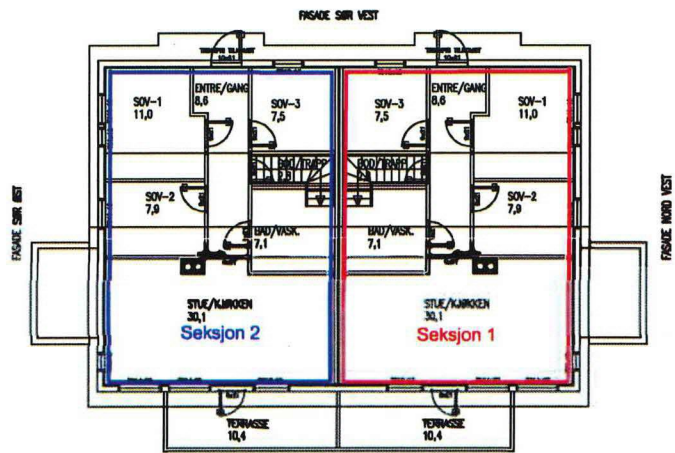
Seksjonsnummer		Seksjonens formål B = Boligseksjon (omfatter også fritidsboliger) N = næringsseksjon SB = samleseksjon bolig SN = samleseksjon næring				Sameiebrøk (teller) Her skriver du telleren til seksjonen. Nederst skriver du nevneren, som vil være summen av tellerne til samtlige seksjoner i sameiet.				Tilleggsareal Fyll ut denne kolonnen hvis seksjonen skal ha tilleggsareal. B = tilleggsareal i bygning G = tilleggsareal i grunn (krever oppmålingsforretning) BG = tilleggsareal i bygning og grunn (krever oppmålingsforretning)									
S.nr	Formål	Brøk (teller)	Tilleggsareal	S.nr	Formål	Brøk (teller)	Tilleggsareal	S.nr	Formål	Brøk (teller)	Tilleggsareal	S.nr	Formål	Brøk (teller)	Tilleggsareal	S.nr	Formål	Brøk (teller)	Tilleggsareal
61				85				109				133				157			
62				86				110				134				158			
63				87				111				135				159			
64				88				112				136				160			
65				89				113				137				161			
66				90				114				138				162			
67				91				115				139				163			
68				92				116				140				164			
69				93				117				141				165			
70				94				118				142				166			
71				95				119				143				167			
72				96				120				144				168			
73				97				121				145				169			
74				98				122				146				170			
75				99				123				147				171			
76				100				124				148				172			
77				101				125				149				173			
78				102				126				150				174			
79				103				127				151				175			
80				104				128				152				176			
81				105				129				153				177			
82				106				130				154				178			
83				107				131				155				179			
84				108				132				156				180			
Sum tellere:						Nevner =													

Dato

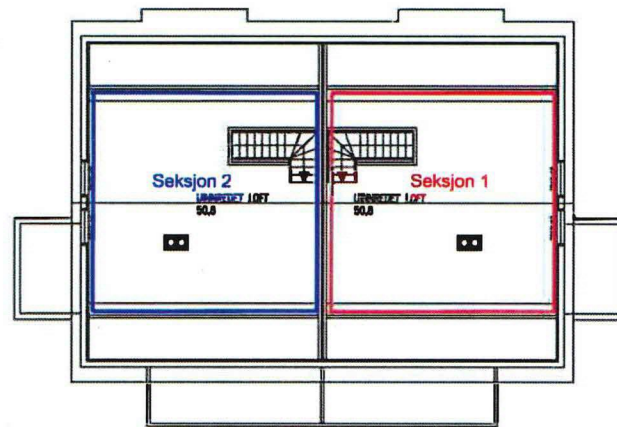
15.02.2021

Innsenderens underskrift

Carle Holm

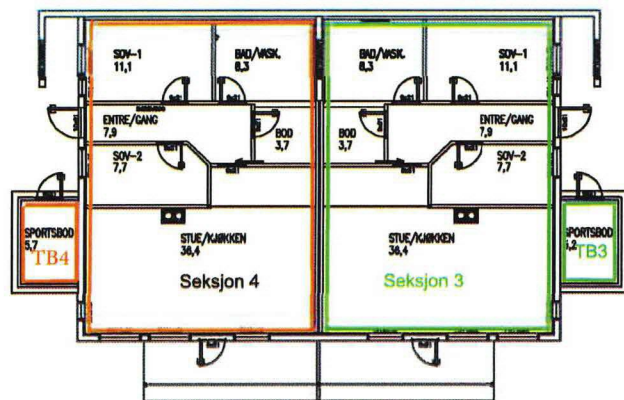


FRASIDE NORD ØST
1. PLAN

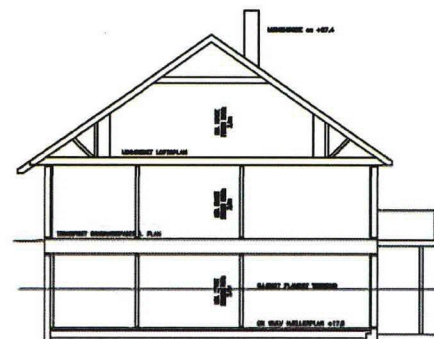


LOFTSPLAN

BVA BYGG:	205,4m ²
BVA INV. KJELLERPLAN PR. LEIAGER:	78,1m ²
BVA INV. KJELLERPLAN TL. SAMMEN:	161,4m ²
BVA TÅNDERBYGG:	9,1m ²
BVA INV. 1. PLAN PR. LEIAGER:	78,7m ²
BVA INV. 1. PLAN TL. SAMMEN:	162,2m ²
BVA SPORTSBOD:	335,0m ²
BVA INV. TL. SAMMEN:	344,1m ²



KJELLERPLAN



TYPISK SNITT

VEDLEGG 1

SEKSJONERINGSBEGJÆRING ALVER
KOMMUNE
GNR 477 BNR 93
TOMT 6
BYGGEÅR : 2021
ADRESSE:AUSTESUNDVEGEN 48
5938 SÆBØVÅGEN
A3 - Ikke målbar
D.U 14.02.2021
HELLAND EIENDOM & INVEST AS
IDRETTSVEGEN 3,
5936 MANGER

Helland Eiendom & Invest AS

Idrettsvegen 3
5936 Manger


Vår ref: 9189066
Isdalstø, 10.02.2021

HYLLEN - GNR. 477, BNR. 93 I ALVER KOMMUNE

På vegne av Eiendomsmegler Vest AS. Org. nr: 940 434 254, gir det herved Helland Eiendom & Invest AS org. nr.: 992 299 371 tillatelse til deling/seksjonering samt tinglysning av servitutter vedrørende vei, vann, kloakk, strøm for eiendommen gnr. 477. Bnr.93 i Alver kommune.

Med vennlig hilsen

Eiendomsmegler Vest, Nordhordland



Hans Petter Midbrød
Fagansvarlig / Eiendomsmegler
Mobil: 922 99 498
E-post: hans.midbrod@emvest.no

Kommune: 4631 ALVER

Gnr: 477 Bnr: 93

Bekreftet grunnboksutskrift

HJEMMELSOPLYSNINGER

Matrikkelenheten er seksjonert, se seksjonene for mer informasjon.

Ingen hjemmelsdokumenter registrert

HEFTELSE

Matrikkelenheten er seksjonert, se seksjonene for mer informasjon.

Eventuelle heftelser som kan ha betydning for denne matrikkelenheten, som er tinglyst på avgivereiendommen før en arealoverføring, er ikke overført. Det samme gjelder servitutter som ikke er overført ved tidligere fradelinger. Informasjon om disse finner du på grunnboksutskriftene til de respektive avgivereiendommene.

Ingen heftelser registrert

GRUNNDATA

2021/185353-1/200

15.02.2021 21.00

REGISTRERING AV GRUNNDENNE MATRIKKELENHET OPPRETTET FRA: KNR:4631 GNR:477
BNR:79**2021/342039-1/200**

22.03.2021 21.00

SEKSJONERING

OPPRETTET SEKSJONER:

SNR: 1
FORMÅL: Bolig
TILLEGGSEDEL: Bygning
SAMEIEBRØK: 1/4
SNR: 2
FORMÅL: Bolig
TILLEGGSEDEL: Bygning
SAMEIEBRØK: 1/4
SNR: 3
FORMÅL: Bolig
TILLEGGSEDEL: Bygning
SAMEIEBRØK: 1/4
SNR: 4
FORMÅL: Bolig
TILLEGGSEDEL: Bygning
SAMEIEBRØK: 1/4

For eventuelle utleggs- og arrestforretninger, samt forbehold tatt ved avhendelse, som tinglyses samme dag som andre frivillige rettsstiftelser, gjelder særskilte prioritetsregler, se tinglysingsloven § 20 andre ledd og § 21 tredje ledd.

Bekreftet grunnboksutskrift**HJEMMELSOPPLYSNINGER****Rettighetshavere til eiendomsrett**

2018/1087074-1/200 **HJEMMEL TIL EIENDOMSRETT**
01.08.2018 21.00 VEDERLAG: NOK 3 400 000
 HELLAND EIENDOM & INVEST AS
 ORG.NR: 992 299 371
 GJELDER DENNE REGISTERENHETEN MED FLERE

Dokumenter av særlig interesse for salg- eller pantsettelsesadgang

2020/2088025-2/200 REGISTERENHETEN KAN IKKE DISPONERES OVER UTEN SAMTYKKE FRA
RETTIGHETSHAVER

HEFTELSE

Eventuelle heftelser som kan ha betydning for denne matrikkelenheten, som er
tinglyst på avgivereiendommen før en arealoverføring, er ikke overført. Det
samme gjelder servitutter som ikke er overført ved tidligere fradelinger.
Informasjon om disse finner du på grunnboksutskriftene til de respektive
avgivereiendommene.

2012/488064-2/200 **BEST. OM ADKOMSTRETT**
19.06.2012 RETTIGHETSHAVER: KNR:4631 GNR:477 BNR:39
 RETTIGHETSHAVER: KNR:4631 GNR:478 BNR:11
 OVERFØRT FRA: KNR:4631 GNR:477 BNR:93
 GJELDER DENNE REGISTERENHETEN MED FLERE

2018/1087084-1/200 **PANTEDOKUMENT**
01.08.2018 21.00 BELØP: NOK 50 000 000
 PANTHAVER: NORDEA BANK ABP, FILIAL I NORGE
 ORG.NR: 920 058 817
 OVERFØRT FRA: KNR:4631 GNR:477 BNR:93
 GJELDER DENNE REGISTERENHETEN MED FLERE

2019/328119-1/200 **BESTEMMELSE OM VANN/KLOAKK**
19.03.2019 21.00 RETTIGHETSHAVER: KNR:4631 GNR:477 BNR:88
 RETTIGHETSHAVER: KNR:4631 GNR:477 BNR:89
 RETTIGHETSHAVER: KNR:4631 GNR:477 BNR:90
 Bestemmelse om vedlikehold av anlegg/ledninger
 OVERFØRT FRA: KNR:4631 GNR:477 BNR:93
 GJELDER DENNE REGISTERENHETEN MED FLERE

2020/2088025-1/200 **PANTEDOKUMENT**
10.02.2020 21.00 BELØP: NOK 60 000 000
 PANTHAVER: EIENDOMSMEGLER VEST AS
 ORG.NR: 940 434 254
 OVERFØRT FRA: KNR:4631 GNR:477 BNR:93
 GJELDER DENNE REGISTERENHETEN MED FLERE

2020/2088025-2/200 **REGISTERENHETEN KAN IKKE DISPONERES OVER**
 UTEN SAMTYKKE FRA RETTIGHETSHAVER
10.02.2020 21.00 OVERFØRT FRA: KNR:4631 GNR:477 BNR:93
 GJELDER DENNE REGISTERENHETEN MED FLERE

GRUNNDATA

2021/342039-1/200 **SEKSJONERING**
22.03.2021 21.00 OPPRETTET SEKSJONER:
 SNR: 1
 FORMÅL: Bolig
 TILLEGGSEDEL: Bygning

Kommune: 4631 ALVER

Gnr: 477 Bnr: 93 Snr: 1

SAMEIEBRØK: 1/4

For øvrige opplysninger om grunndata, se den seksjonerte matrikkelenheten.

For eventuelle utleggs- og arrestforretninger, samt forbehold tatt ved avhendelse, som tinglyses samme dag som andre frivillige rettsstiftelser, gjelder særskilte prioritetsregler, se tinglysingsloven § 20 andre ledd og § 21 tredje ledd.

Bekreftet grunnboksutskrift**HJEMMELSOPPLYSNINGER****Rettighetshavere til eiendomsrett**

2018/1087074-1/200 **HJEMMEL TIL EIENDOMSRETT**
01.08.2018 21.00 VEDERLAG: NOK 3 400 000
 HELLAND EIENDOM & INVEST AS
 ORG.NR: 992 299 371
 GJELDER DENNE REGISTERENHETEN MED FLERE

Dokumenter av særlig interesse for salg- eller pantsettelsesadgang

2020/2088025-2/200 REGISTERENHETEN KAN IKKE DISPONERES OVER UTEN SAMTYKKE FRA
RETTIGHETSHAVER

HEFTELSE

Eventuelle heftelser som kan ha betydning for denne matrikkelenheten, som er
tinglyst på avgivereiendommen før en arealoverføring, er ikke overført. Det
samme gjelder servitutter som ikke er overført ved tidligere fradelinger.
Informasjon om disse finner du på grunnboksutskriftene til de respektive
avgivereiendommene.

2012/488064-2/200 **BEST. OM ADKOMSTRETT**
19.06.2012 RETTIGHETSHAVER: KNR:4631 GNR:477 BNR:39
 RETTIGHETSHAVER: KNR:4631 GNR:478 BNR:11
 OVERFØRT FRA: KNR:4631 GNR:477 BNR:93
 GJELDER DENNE REGISTERENHETEN MED FLERE

2018/1087084-1/200 **PANTEDOKUMENT**
01.08.2018 21.00 BELØP: NOK 50 000 000
 PANTHAVER: NORDEA BANK ABP, FILIAL I NORGE
 ORG.NR: 920 058 817
 OVERFØRT FRA: KNR:4631 GNR:477 BNR:93
 GJELDER DENNE REGISTERENHETEN MED FLERE

2019/328119-1/200 **BESTEMMELSE OM VANN/KLOAKK**
19.03.2019 21.00 RETTIGHETSHAVER: KNR:4631 GNR:477 BNR:88
 RETTIGHETSHAVER: KNR:4631 GNR:477 BNR:89
 RETTIGHETSHAVER: KNR:4631 GNR:477 BNR:90
 Bestemmelse om vedlikehold av anlegg/ledninger
 OVERFØRT FRA: KNR:4631 GNR:477 BNR:93
 GJELDER DENNE REGISTERENHETEN MED FLERE

2020/2088025-1/200 **PANTEDOKUMENT**
10.02.2020 21.00 BELØP: NOK 60 000 000
 PANTHAVER: EIENDOMSMEGLER VEST AS
 ORG.NR: 940 434 254
 OVERFØRT FRA: KNR:4631 GNR:477 BNR:93
 GJELDER DENNE REGISTERENHETEN MED FLERE

2020/2088025-2/200 **REGISTERENHETEN KAN IKKE DISPONERES OVER**
 UTEN SAMTYKKE FRA RETTIGHETSHAVER
10.02.2020 21.00 OVERFØRT FRA: KNR:4631 GNR:477 BNR:93
 GJELDER DENNE REGISTERENHETEN MED FLERE

GRUNNDATA

2021/342039-1/200 **SEKSJONERING**
22.03.2021 21.00 OPPRETTET SEKSJONER:
 SNR: 2
 FORMÅL: Bolig
 TILLEGGSEDEL: Bygning

Kommune: 4631 ALVER

Gnr: 477 Bnr: 93 Snr: 2

SAMEIEBRØK: 1/4

For øvrige opplysninger om grunndata, se den seksjonerte matrikkelenheten.

For eventuelle utleggs- og arrestforretninger, samt forbehold tatt ved avhendelse, som tinglyses samme dag som andre frivillige rettsstiftelser, gjelder særskilte prioritetsregler, se tinglysingsloven § 20 andre ledd og § 21 tredje ledd.

Kommune: 4631 ALVER

Gnr: 477 Bnr: 93 Snr: 3

SAMEIEBRØK: 1/4

For øvrige opplysninger om grunndata, se den seksjonerte matrikkelenheten.

For eventuelle utleggs- og arrestforretninger, samt forbehold tatt ved avhendelse, som tinglyses samme dag som andre frivillige rettsstiftelser, gjelder særskilte prioritetsregler, se tinglysingsloven § 20 andre ledd og § 21 tredje ledd.

Bekreftet grunnboksutskrift

HJEMMELSOPPLYSNINGER

Rettighetshavere til eiendomsrett

2018/1087074-1/200 **HJEMMEL TIL EIENDOMSRETT**
01.08.2018 21.00 VEDERLAG: NOK 3 400 000
HELLAND EIENDOM & INVEST AS
ORG.NR: 992 299 371
GJELDER DENNE REGISTERENHETEN MED FLERE

Dokumenter av særlig interesse for salg- eller pantsettelsesadgang

2020/2088025-2/200 REGISTERENHETEN KAN IKKE DISPONERES OVER UTEN SAMTYKKE FRA
RETTIGHETSHAVER

HEFTELSER

Eventuelle heftelser som kan ha betydning for denne matrikkelenheten, som er
tinglyst på avgivereiendommen før en arealoverføring, er ikke overført. Det
samme gjelder servitutter som ikke er overført ved tidligere fradelinger.
Informasjon om disse finner du på grunnboksutskriftene til de respektive
avgivereiendommene.

2012/488064-2/200 **BEST. OM ADKOMSTRETT**
19.06.2012 RETTIGHETSHAVER: KNR:4631 GNR:477 BNR:39
RETTIGHETSHAVER: KNR:4631 GNR:478 BNR:11
OVERFØRT FRA: KNR:4631 GNR:477 BNR:93
GJELDER DENNE REGISTERENHETEN MED FLERE

2018/1087084-1/200 **PANTEDOKUMENT**
01.08.2018 21.00 BELØP: NOK 50 000 000
PANTHAVER: NORDEA BANK ABP, FILIAL I NORGE
ORG.NR: 920 058 817
OVERFØRT FRA: KNR:4631 GNR:477 BNR:93
GJELDER DENNE REGISTERENHETEN MED FLERE

2019/328119-1/200 **BESTEMMELSE OM VANN/KLOAKK**
19.03.2019 21.00 RETTIGHETSHAVER: KNR:4631 GNR:477 BNR:88
RETTIGHETSHAVER: KNR:4631 GNR:477 BNR:89
RETTIGHETSHAVER: KNR:4631 GNR:477 BNR:90
Bestemmelse om vedlikehold av anlegg/ledninger
OVERFØRT FRA: KNR:4631 GNR:477 BNR:93
GJELDER DENNE REGISTERENHETEN MED FLERE

2020/2088025-1/200 **PANTEDOKUMENT**
10.02.2020 21.00 BELØP: NOK 60 000 000
PANTHAVER: EIENDOMSMEGLER VEST AS
ORG.NR: 940 434 254
OVERFØRT FRA: KNR:4631 GNR:477 BNR:93
GJELDER DENNE REGISTERENHETEN MED FLERE

2020/2088025-2/200 **REGISTERENHETEN KAN IKKE DISPONERES OVER**
10.02.2020 21.00 **UTEN SAMTYKKE FRA RETTIGHETSHAVER**
OVERFØRT FRA: KNR:4631 GNR:477 BNR:93
GJELDER DENNE REGISTERENHETEN MED FLERE

GRUNNDATA

2021/342039-1/200 **SEKSJONERING**
22.03.2021 21.00 OPPRETTET SEKSJONER:
SNR: 4
FORMÅL: Bolig
TILLEGGSEDEL: Bygning

Kommune: 4631 ALVER

Gnr: 477 Bnr: 93 Snr: 4

SAMEIEBRØK: 1/4

For øvrige opplysninger om grunndata, se den seksjonerte matrikkelenheten.

For eventuelle utleggs- og arrestforretninger, samt forbehold tatt ved avhendelse, som tinglyses samme dag som andre frivillige rettsstiftelser, gjelder særskilte prioritetsregler, se tinglysingsloven § 20 andre ledd og § 21 tredje ledd.



Kartverket Tinglysing
Postboks 600 Sentrum
3507 HØNEFOSS

Referanser:
Dykkar:
Vår: 21/1641 - 21/18238

Saksbehandlar:
Anngunn Marie Gullbrå
anngunn.gullbra@alver.kommune.no

Dato:
16.03.2021

Melding til tinglysing seksjonering GBNR 477/93

Vedlagt ligg melding til tinglysing i 2 eksemplar med vedlegga;

søknad,
situasjonskart,
planteikningar.

Samtykke til seksjonering er vedlagt i 1 eks.

Med vennleg helsing
Alver kommune, Kart og oppmåling

Anngunn Marie Gullbrå
avdelingsingeniør

Dette dokumentet er elektronisk godkjent og har difor ingen signatur.

Mottakarar:

Kartverket Tinglysing

Postboks 600 Sentrum

3507

HØNEFOSS