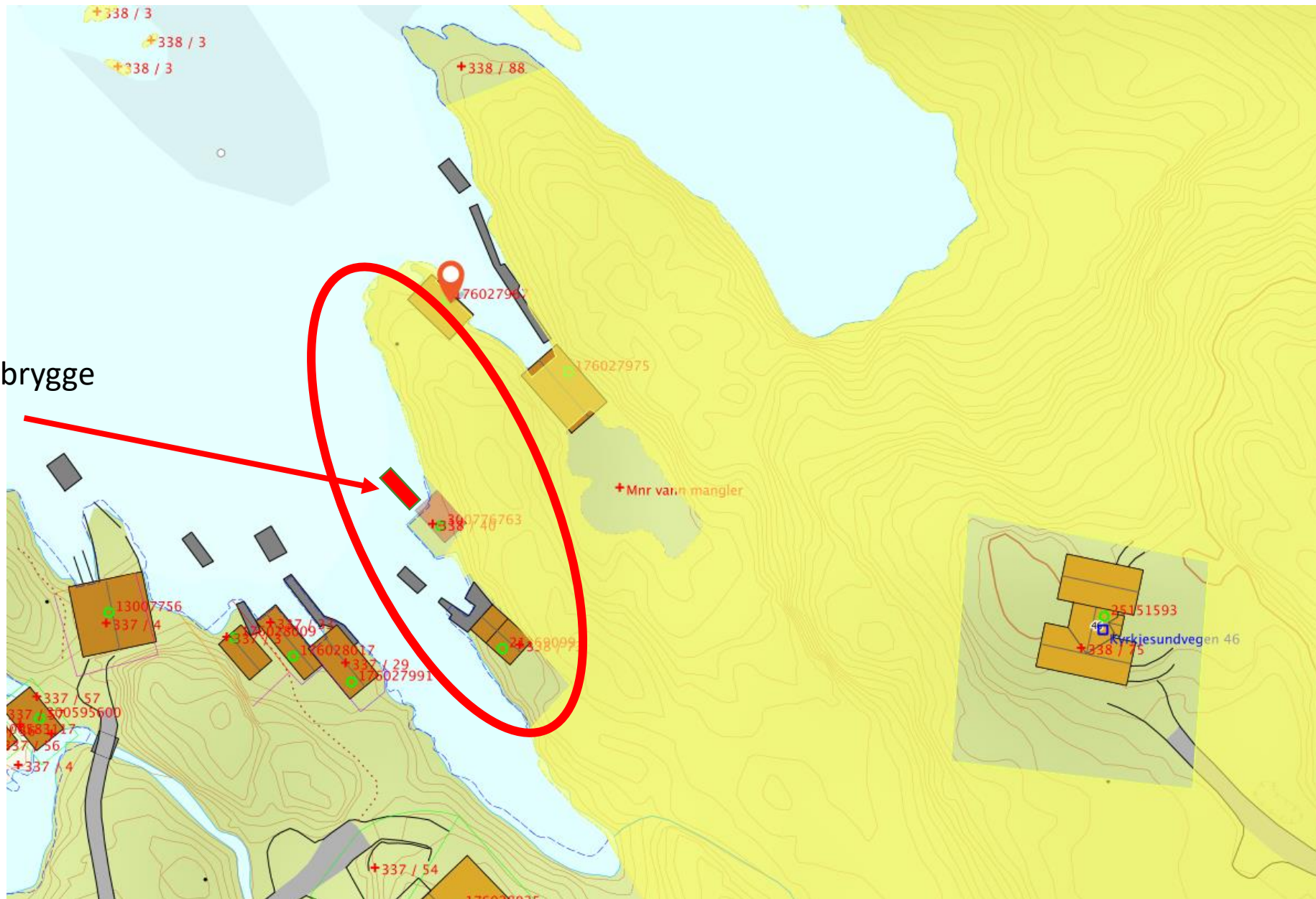


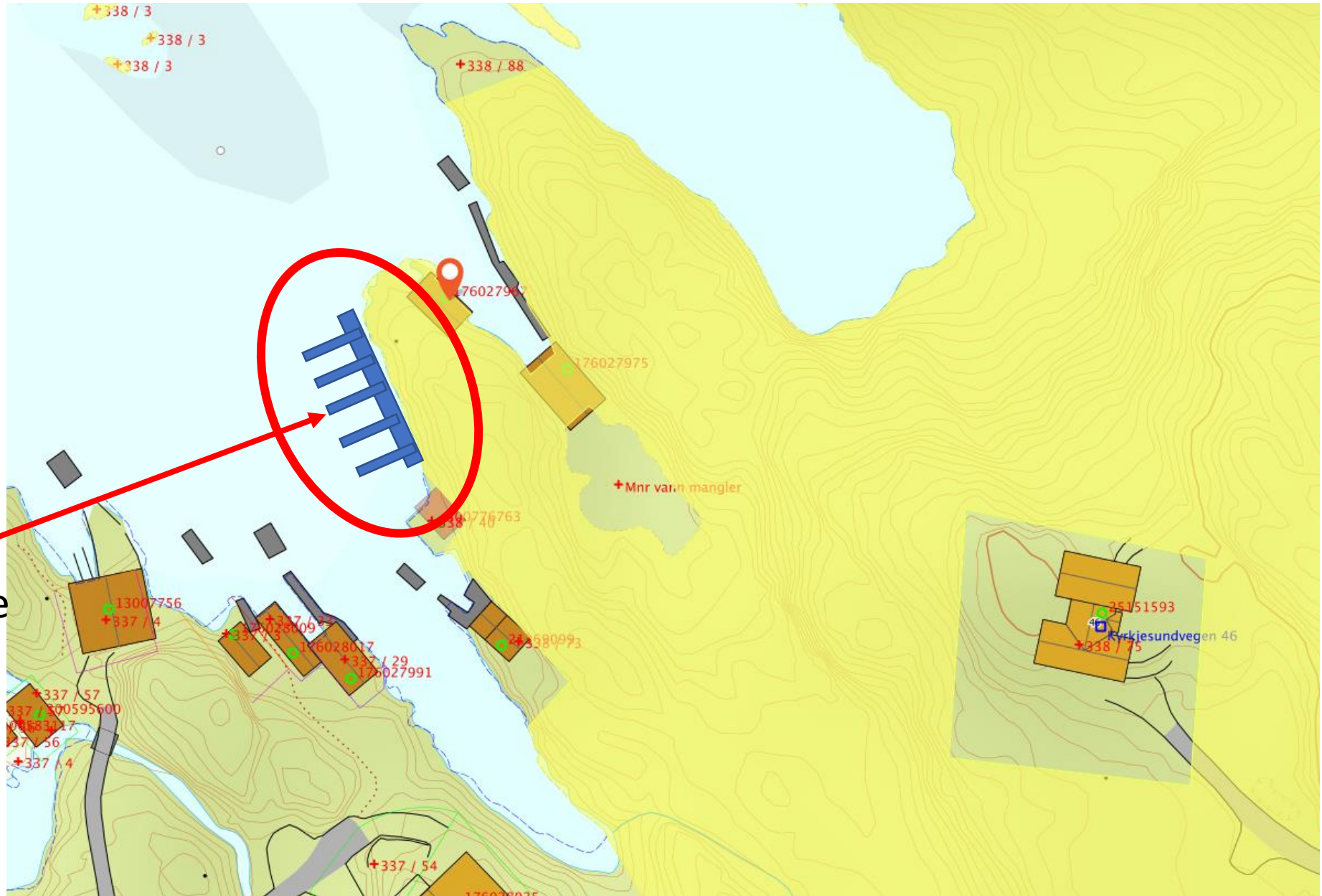
Oversikt

Ønsket flytebrygge
fra 338/40



Potensielle båt plasser til fremtidige boliger i området

Konseptskisse

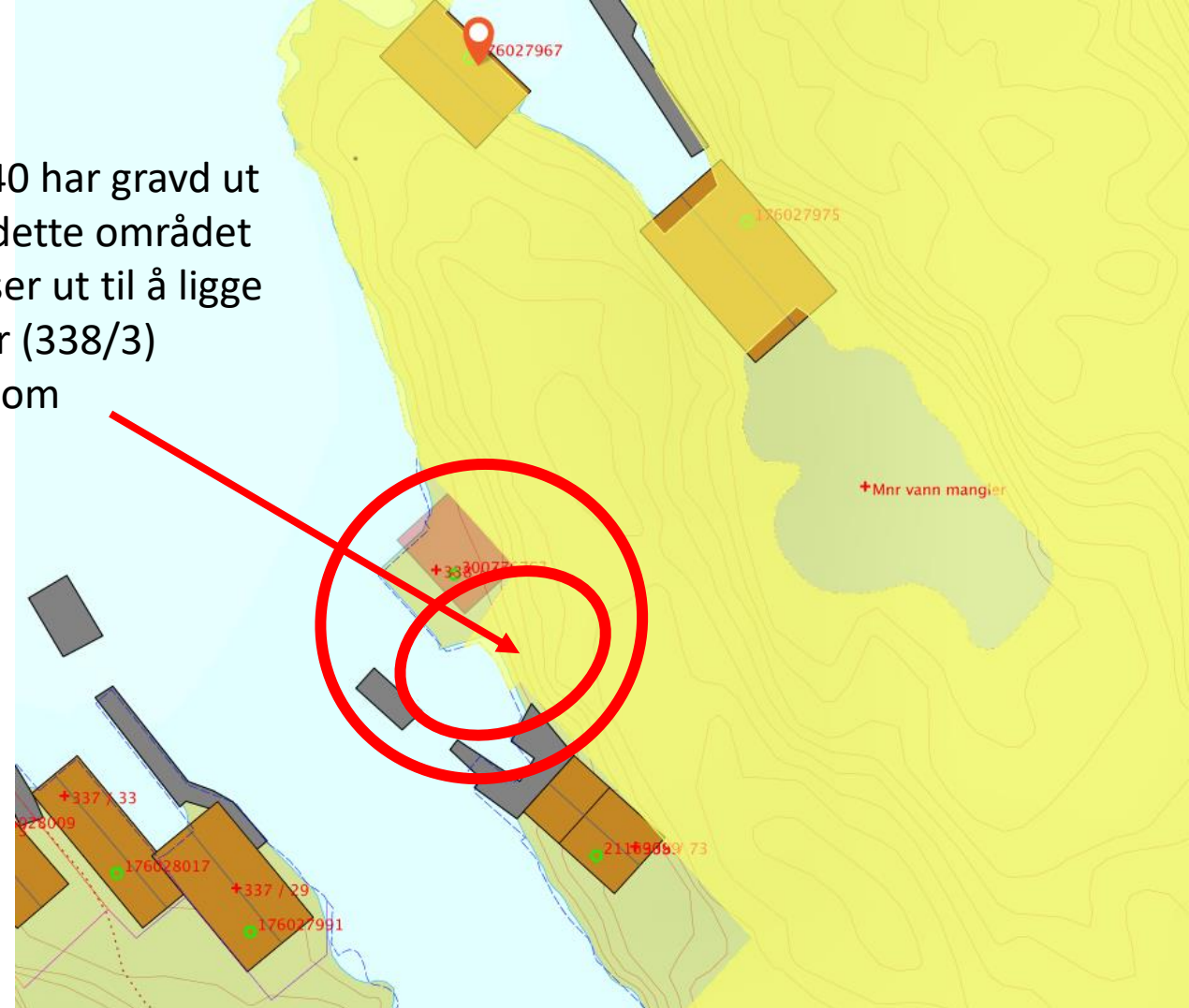


Avklaring eiendom



Foto, Yngve Nilsen 11.04.2021

338/40 har gravd ut
hele dette området
som ser ut til å ligge
på vår (338/3)
eiendom



Utklipp fra: www.kartverket.no

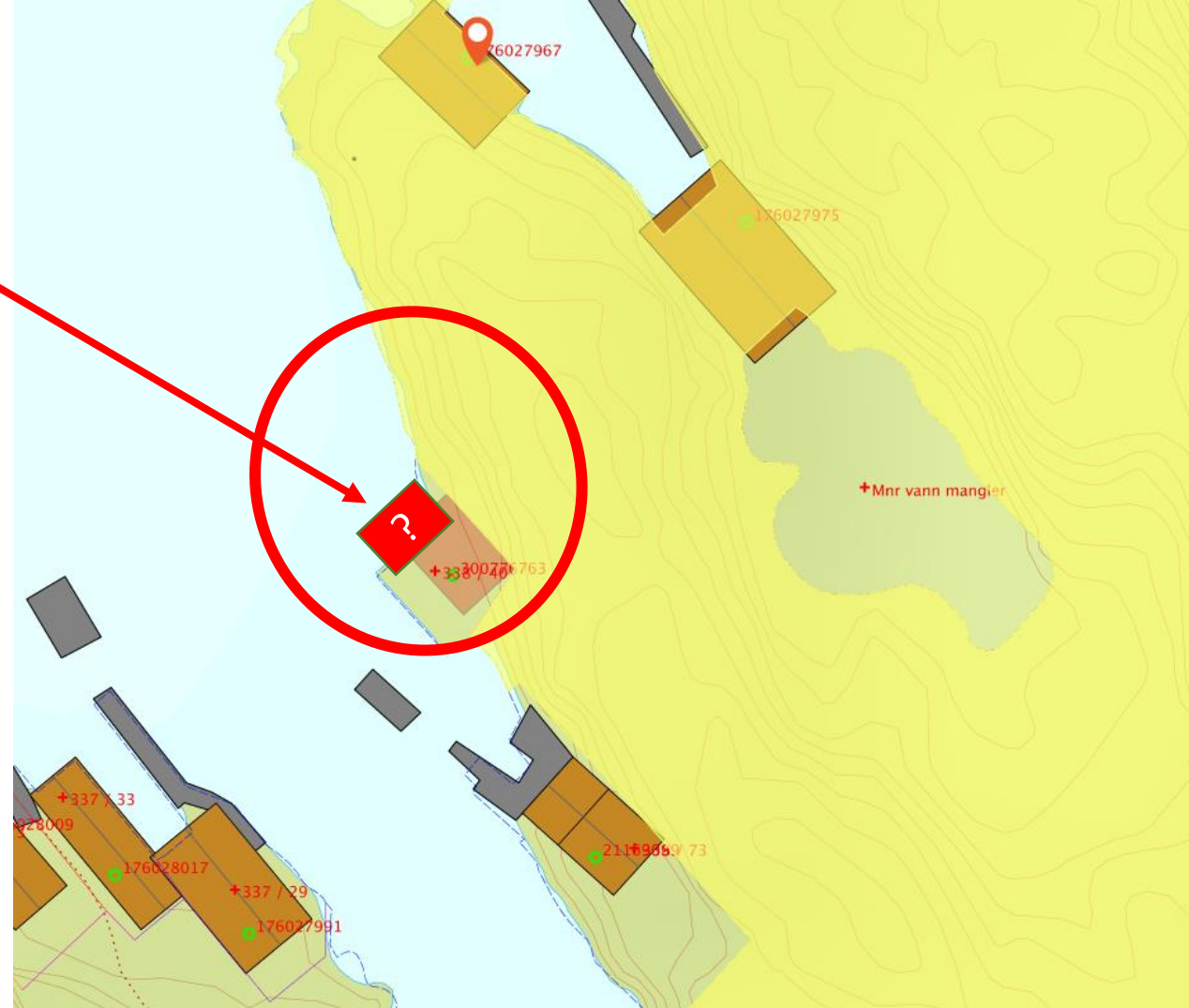
Eier av 338/40 og 338/73 har gravd ut mellom
eiendommen uten at vi kan se at det er noe avtale
på dette.

Avklaring eiendom – utvidet brygge - #1



Foto, Yngve Nilsen 11.04.2021

338/40 –
utvidet
område?



Utklipp fra: www.kartverket.no

Vi ønsker en avklaring om dette området er fylt i? I så fall er strandområdet som vist på bildet på vår eiendom

Avklaring eiendom – utvidet brygge -#2



Kartverket



Google maps



Gulesider

Vi ønsker en avklaring om dette området er fylt i? I så fall er strandområdet som vist på bildet på vår eiendom



Foto, Yngve Nilsen 11.04.2021

Foto 11.04.2021



Foto, Yngve Nilsen 11.04.2021

Foto 11.04.2021