
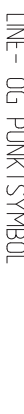













TEIKNFORKLARING



SOSI ver. 4.0

PLAN- OG BYGNINGSLOVA (PBL) § 25 REGULERINGSMÅL

	Fritliggende småhusbehold	(111)		Planen si avgrensing	
	Konsentrert småhusbehold	(112)		Føremålsgrænse	(1202)
	Landbruk	(210)		Tomtegrænse	(1203)
	OFFENTLIGE TRAFIKKOMRÅDE	(1202)		Byggleiing	(1211)
	Kjøreveg	(310)		Regulert sentrline	(1221)
	Gangveg	(320)		Friskittline i vegkryss	(1222)
	Anna vegareal	(319)			

SPECIALOMRÅDE
 (PBL §25, 1 ledd nr. 6)
 Friskittone ved veg (1202 / 640)

FELLESOMRÅDE
 (PBL §25, 1 ledd nr. 7)

	Felles avkjørsel/kjøreveg	(710)
	Felles gangareal	(720)
	Felles parkeringsplass(730)	
	Felles leikeareal	(750)
	Felles grønlanlegg	(780)
	Anna Fellesareal-boss	(790)

BASISKART
 Eigeidomsgrænse (4011)
 Grunntkart Meland, kvalitet: A
 Koordinatsystem: Euret
 Ekvivalens: A=1m
 Kartmålestokk: 1:1000



Reguleringsplan/-endring med tilhørende føresegnar for:

Meland kommune
 Solhaug, Gnr 18 Bnr 14

Saksbehandlings- og bygningsslova

Saksangang	Dato	Dato plankart	Dato føresegnar
Oppstart, vedtak	ddmm.åå		
Kunngjeving oppstart	06.07.08		
1gangs handsaming, vedtak	05.05.09	26.03.09	27.03.09
Offentleg ettersyn, fra - til	08.05.09 - 08.06.09	26.03.09	07.05.09
2gangs handsaming, vedtak	16.06.09	09.06.09	09.06.09
Godkjend Meland kommunestyre	ddmm.åå	ddmm.åå	ddmm.åå
Kunngjeving vedtatt reguleringsplan	ddmm.åå	ddmm.åå	ddmm.åå



Saksnummer:	69/08
Plannummer:	1256 2008 0002
Dato plankart sist revidert:	09.06.09

Det vert stadfesta at planen er i samsvar med kommunestyret sitt vedtak:

