

# SITUASJONSKART

Gnr/Bnr: 471/18  
Adresse: Sæbøvegen 541  
Eigar/søkar: Åse Taule

Kvalitet :

Gjeldande plan : Kommuneplan for Radøy  
Planformål : LNF spreidd busetnad

Vår referanse: rahoas






Sign. ....

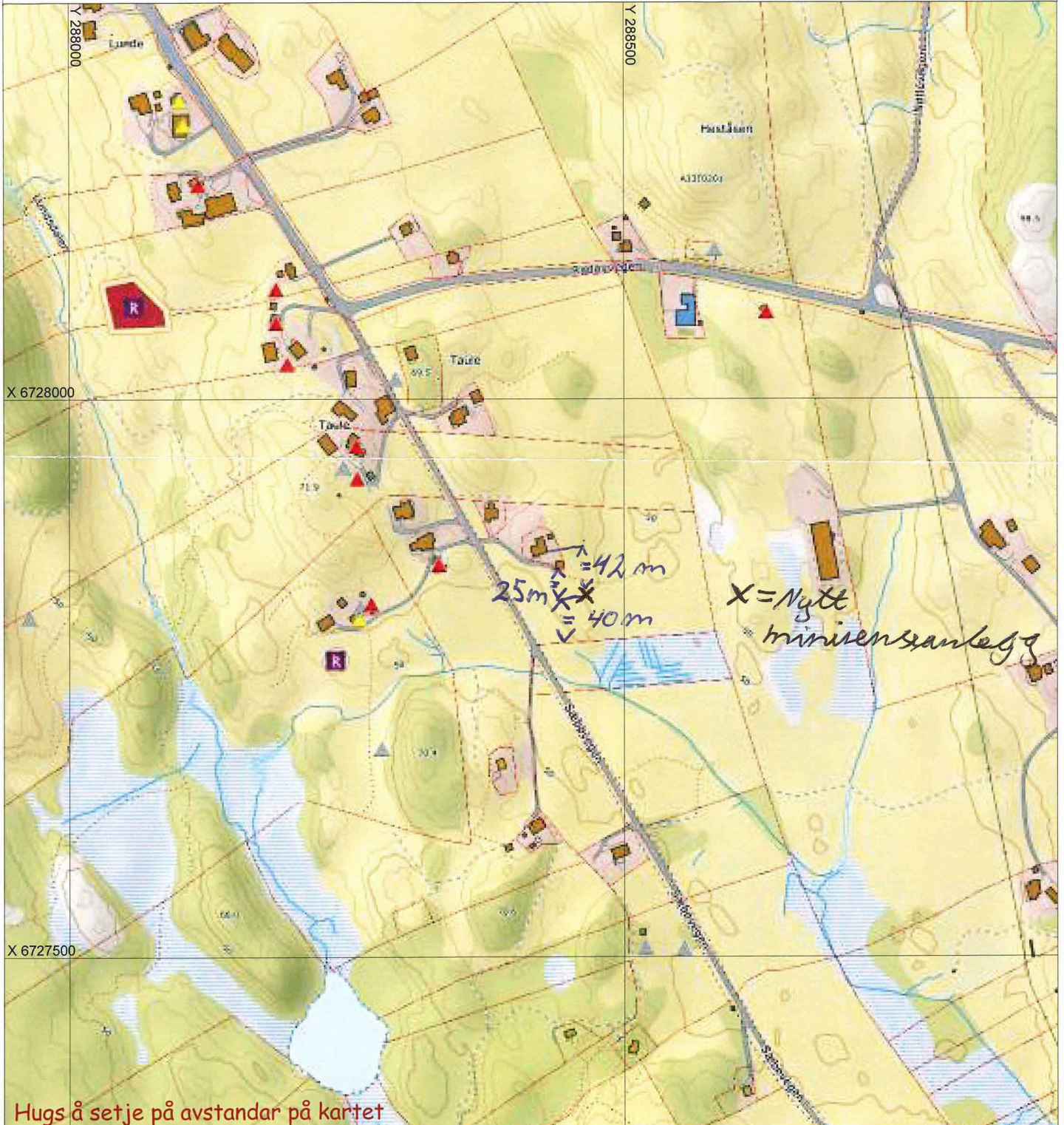


Målestokk: 1:5000  
Dato: 09.12.2020

ALVER 20.4.2021  
KOMMUNE



-  Gjerde
-  Usikker eigedomsgrense
-  Målt eigedomsgrense
-  Bolighus
-  Andre bygg



Hugs å setje på avstandar på kartet

## SITUASJONSPLAN

 Tiltak

*Annel Taule*

Underskrift Situasjonsplan

*12/4-21*  
Dato

699#3815:d0776c80-2985-4468-b533-9bca7f1b41dd:5