

C5

N6732563, Ø282772 +



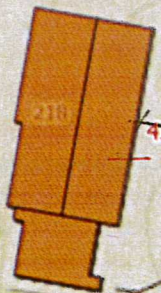
438/1

50

Utslipp i drenerende masser

438/3

Biovac
FD SW GRP
minirensanlegg



438/36
17m
13011

52m

17m

5488
Helandsvegen

438/6

438/25

5488

Helandsvegen

Situasjonskart - 438/30
plassering minirensanlegg

Dato: 30-11-2020



Målestokk: 1:500



N6732420, Ø2827538/59
5490

Data fra Kartverket, Norge Digitalt og Nordhordland digitalt

D6

N6732563, Ø282772 +



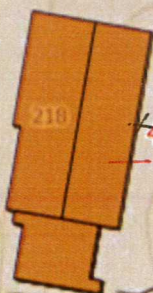
438/1

50

Utslipp i drenerende masser

438/3

Biovac
FD SW GRP
minirensanlegg



438/56
43011

52 m

17m

5488

5488

Hellandsvegen

Hellandsvegen

438/6

438/25

Situasjonskart - 438/30
plassering minirensanlegg

Dato: 30-11-2020



Målestokk: 1:500



N6732420, Ø282672
438/59
5490

Data fra Kartverket, Norge Digitalt og Nordhordland digitalt



B7

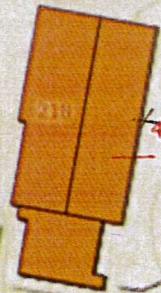
438/1

50

Utslipp i
drenerende massor

438/3

Biovac
FD SW GRP
minirensanlegg



13 m
438/30
13 011

52 m

17 m

5488

Hellandsvegen

5488

Hellandsvegen

438/6

438/25

Situasjonskart - 438/30
plassering minirensanlegg

Dato: 30-11-2020



Målestokk: 1:500

