

# KV 2133 til eiendommen gnr. 330 bnr. 2 i ALVER KOMMUNE

## Søknad om avkjørsel – Flytting av avkjørsel

[Veiledning Rettleiing](#)

Søknad innsendt dato: 27. apr 2021

### Opplysninger fra søker

Valgt språkform i søknadsskjema: **Bokmål**

Varighet for avkjørsel: **Permanent**

Søknadstype: **Flytting av avkjørsel**

Opprettelse av ny grunneiendom: **Nei**

Formål i samsvar med arealformål i reguleringsplan: **Ja**

Søkers kommentar til arealformål: **Det søkes om tillatelse til å etablere en ny avkjørsel til Håtuftvegen.**

### Veg

Veg: **KV 2133, Standalsvegen**

Ca vegreferanse: **KV2133 S1D1 m1178**

### Eiendom og bygninger

Kommune: **4631 – ALVER KOMMUNE**

Matrikelnr: **330/2**

Adresse: **Håtuftvegen 280**

Postnr- og sted: **5919 FREKHAUG**

Areal (m2): **117368.8**

Etablert: **1883-10-29**

Bruksenheter: **10**

Bygningstype	Bygningsstatus	Næringsgruppe	Bygningsendring
249 – Annan landbruksbygning	Bygning riven/brend		
249 – Annan landbruksbygning	Teke(n) i bruk	Anna som ikkje er næring	

	Igangsetjingsløyve	Jordbruk, skogbruk og fiske	Tilbygg
241 – Hus for dyr/landbr.lager/silo	Teke(n) i bruk		
216 – Bygn. for vassfors. m.a. pumpest	Igangsetjingsløyve	Vassforsyning, avløps- og renovasjonsverksemd	
	Igangsetjingsløyve	Jordbruk, skogbruk og fiske	Tilbygg
181 – Garasjeuthus anneks til bustad	Bygning riven/brend		
113 – Våningshus	Teke(n) i bruk		
181 – Garasjeuthus anneks til bustad	Bygning riven/brend		
181 – Garasjeuthus anneks til bustad	Bygning riven/brend		

## Planregisterstatus

Kommuneplan: **Digital kommuneplan finnes ikke for kommunen**

Reguleringsplan: **Omfattes av reguleringsplan (fullstendige plandata med hoveddokumenter)**

## Kommuneplan – areal

### Kommuneplan

Kommuneplan: **Ikke funnet**

### Kommunedelplan

Kommunedelplan: **Ikke funnet**

## Reguleringsplan

### Eiendom

Regulert: **Nei**

### Veg

Regulert: **Ja**

## RpOmråde

Plannavn: **Detaljregulering KV1133 Myravollane til Hestdal**

PlanID: **125620180003**

Planstatus: **3 – Endelig vedtatt arealplan**

Planbestemmelse: **1 – Med bestemmelser som egen tekst**

Plantype: **35 – Detaljregulering**

Ikrafttredelsesdato: **2018-12-12**

Kopidato: **2018-12-12**

Oppdateringsdato: **2021-01-20**

[Lenke til reguleringsplan](#)

Forslagsstillertype:

Vertikalnivå: **2 – På grunnen/vannoverflate**

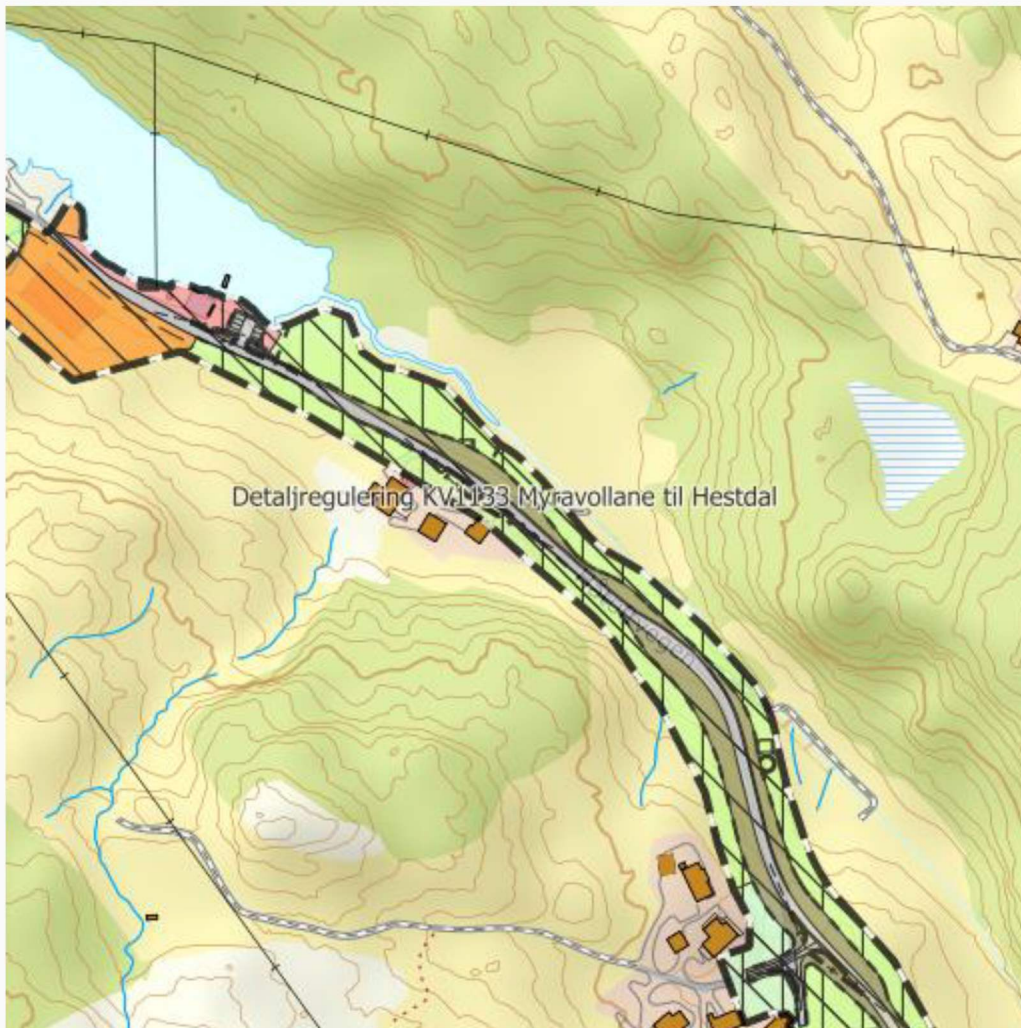
## RpArealformålOmråde

RpArealformål: **2011 – Kjøreveg**

Feltbetegnelse: **SKV1**

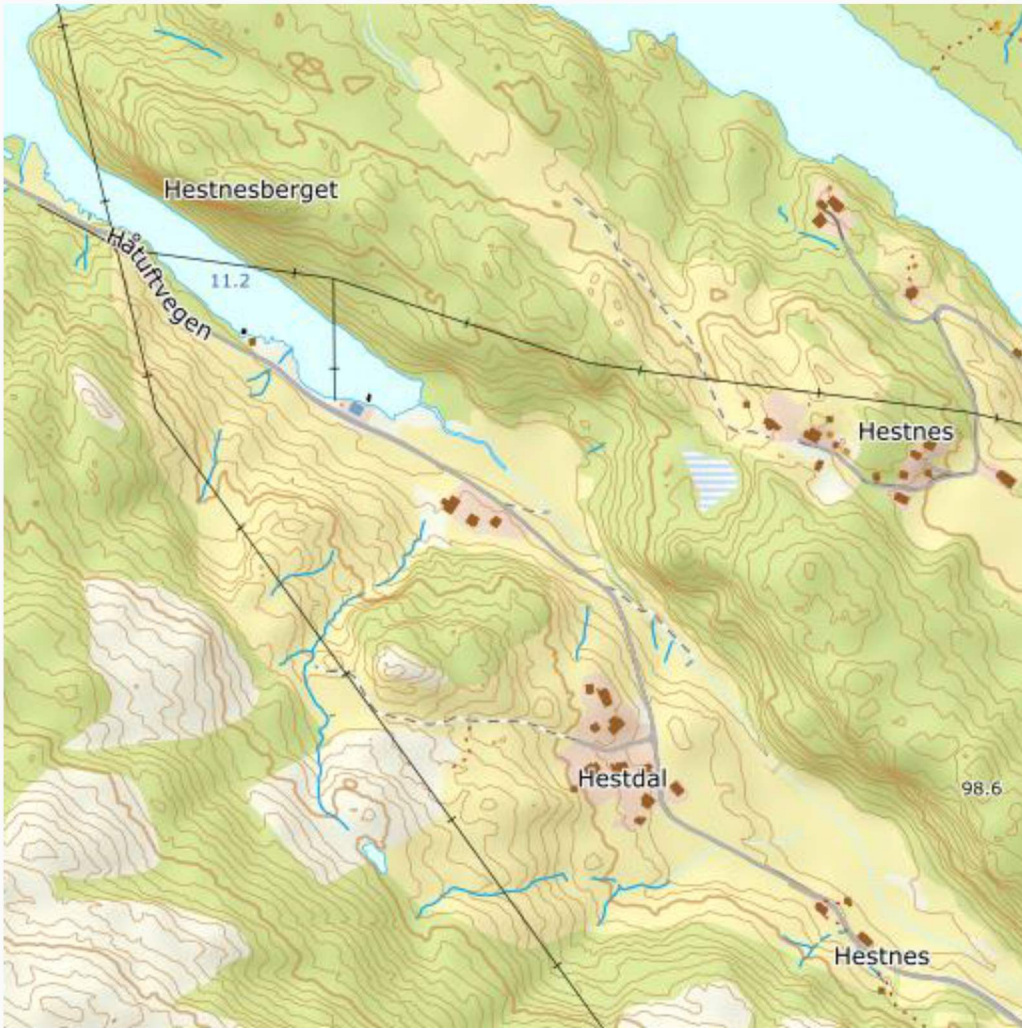
## Stedlige forhold

Reguleringsplaner (500m x 500m)



[Lenke til plankart](#)

NVDB - ulykker (1000m x 1000m)



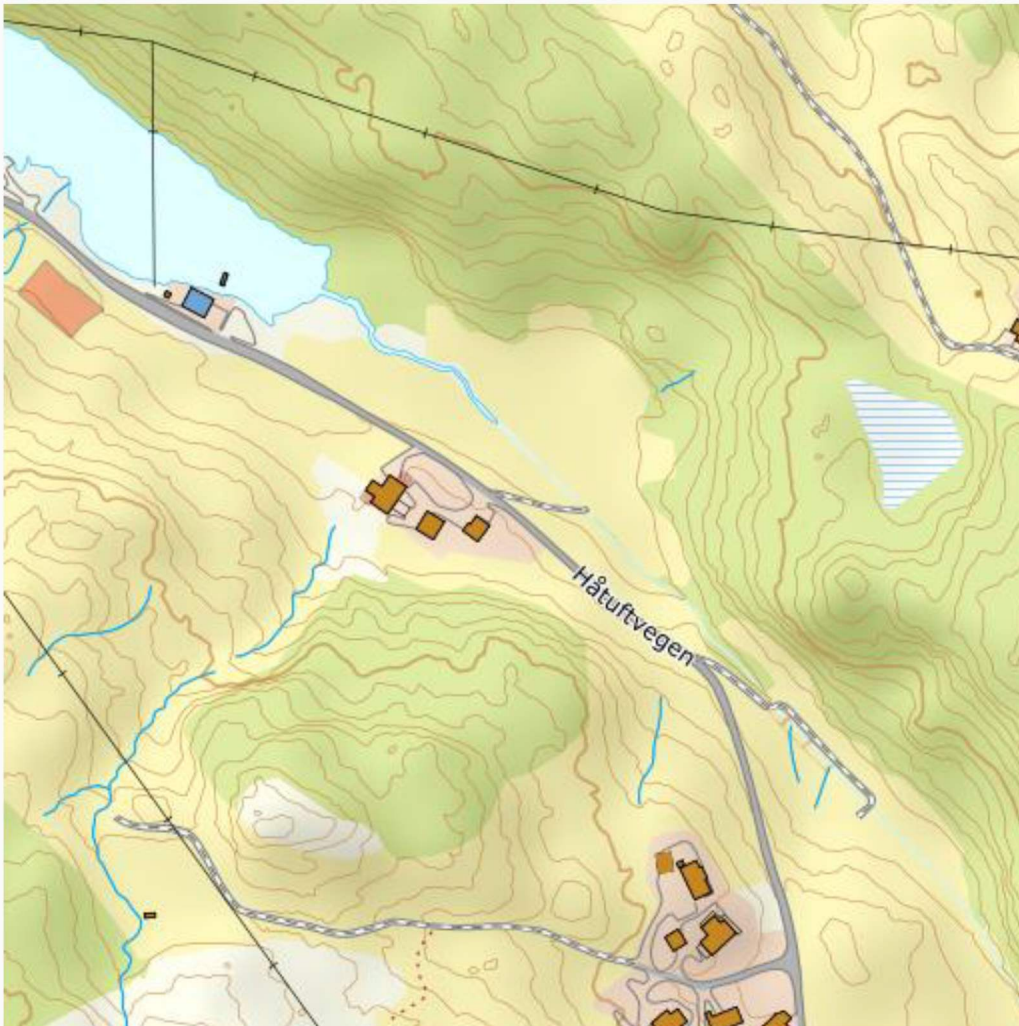
[Kartlenke trafikkulykker](#)

Geonorge - Ortofoto (500m x 500m)



[Lenke til ortofoto](#)

Støyvarselskart (T-1442) (500m x 500m)



[Lenke til støykart](#)

[Lenke til Google Maps](#)

## Trafikkdata

Fartsgrense: **50 km/t**

Gyldig fra dato: **1980-01-01**

[Kartlenke fartsgrense](#)

Årsdøgnsrafikk: **Ikke funnet**

Andel lange kjøretøy: **Ikke funnet**

Gjelder for år: **Ikke funnet**

[Kartlenke årsdøgnsrafikk](#)

## Søker

Navn: **JOHN INGVALD ØKLAND**

E-post: **johningvald@gmail.com**

Mobil: 45404434

Adresse: GRASGJELVEGEN 18

Postnr- og sted: 5357 FJELL

## Tiltakshaver

Navn: ALVER KOMMUNE

Organisasjonsnummer: 920290922

Adresse: Postboks 4

Postnr- og sted: 5906 FREKHAUG

Kontaktperson: ALVER KOMMUNE

E-post: [post@alver.kommune.no](mailto:post@alver.kommune.no)

Mobil: 56375000

## Begrunnelse fra søker

I forbindelse med legging av kommunal vannledning i Håtuftvegen er det et ønske fra Alver kommune at avkjørsel til Håtuftvegen 280 flyttes som vist på vedlagte tegninger. Avkjørselen vil få bedre siktforhold og påvirke ikke den kommunale veien negativt.