

Kommune: 4631 ALVER

Gnr: 188 Bnr: 776 Snr: 67

OVERFØRT FRA: KNR:4631 GNR:188 BNR:776
GJELDER DENNE REGISTERENHETEN MED FLERE

GRUNNDATA

2021/273372-1/200

05.03.2021 21.00

SEKSJONERING

OPPRETTET SEKSJONER:

SNR: 67

FORMÅL: Bolig

TILLEGGSDDEL: Bygning

SAMEIEBRØK: 77/7322

2021/482070-1/200

26.04.2021 21.00

RESEKSJONERING

SNR: 67

FORMÅL: Bolig

TILLEGGSDDEL: Bygning

SAMEIEBRØK: 77/7322

Endring av tilleggsdel

For øvrige opplysninger om grunndata, se den seksjonerte matrikkelenheten.

For eventuelle utleggs- og arrestforretninger, samt forbehold tatt ved avhendelse, som tinglyses samme dag som andre frivillige rettsstiftelser, gjelder særskilte prioritetsregler, se tinglysingsloven § 20 andre ledd og § 21 tredje ledd.



ALVER
KOMMUNE

Statens kartverk
Postboks 600 Sentrum
3507 HØNEFOSS

Referanser:
Dykkar:
Vår: 21/785 - 21/24383

Saksbehandlar:
Anngunn Marie Gullbrå
anngunn.gullbra@alver.kommune.no

Dato:
13.04.2021

2.g innsending av dokument til tinglysing med samtykke.

Ved innsending av seksjonering til tinglysing var det avmerka eit feil seksjonsnummer på eit tilleggsareal til parkering på eit av teikningane.

Eigar har kome med krav om retting og kommunen har ikkje innvendingar til dette.

Parkering TS67 skal vera TS54. Det er eit vedlegg som skal bytast ut i saka- Lonsåsen, Bygg CD-2-etasje. Det er lagt ved eit eksemplar av den teikningen som skal bytast ut- med påteikninga « denne teikning byttes ut med ny», samt ny rett teikning.

Vedlagt ligg anmodning om retting signert, samt nye teikningsvedlegg. Anmodning om retting er signert av dagleg leder – som har signaturrett aleine, samt av Alver kommune.

Ber om at dette vert behandla som ein inkurie.

Sendt inn for 2. gong.

Vedlagt samtykke til retting frå DNB einedom AS som mangla ved første innsending.

Med vennleg helsing
Alver kommune, Kart og oppmåling

Anngunn Marie Gullbrå
avdelingsingeniør

Dette dokumentet er elektronisk godkjent og har difor ingen signatur.

Mottakarar:
Statens kartverk

Postboks 600 Sentrum 3507 HØNEFOSS



Kartverket Tinglysing
Postboks 600 Sentrum
3507 HØNEFOSS

Referanser:
Dykkar:
Vår: 21/785 - 21/21635

Saksbehandlar:
Anngunn Marie Gullbrå
anngunn.gullbra@alver.kommune.no

Dato:
29.03.2021

Oversending - retting ved Inkurie seksjonering GBNR 188/776

Ved innsending av seksjonering til tinglysing var det avmerka eit feil seksjonsnummer på eit tilleggsareal til parkering på eit av teikningane.

Eigar har kome med krav om retting og kommunen har ikkje innvendingar til dette.

Parkering TS67 skal vera TS54. Det er eit vedlegg som skal bytast ut i saka- Lonsåsen, Bygg CD-2-etasje. Det er lagt ved eit eksemplar av den teikningen som skal bytast ut- med påteikninga « denne teikning byttes ut med ny», samt ny rett teikning.

Vedlagt ligg anmodning om retting signert, samt nye teikningsvedlegg. Anmodning om retting er signert av dagleg leder – som har signaturrett aleine, samt av Alver kommune.

Ber om at dette vert behandla som ein inkurie.

Med vennleg helsing
Alver kommune, Kart og oppmåling

Anngunn Marie Gullbrå
avdelingsingeniør

Dette dokumentet er elektronisk godkjent og har difor ingen signatur.

Vedlegg:

Teikning 2
Anmodning om retting Gbnr 188-776
Teikning 3

Mottakarar:
Kartverket Tinglysing

Postboks 600 Sentrum 3507 HØNEFOSS

Kartverket
Postboks 600 Sentrum
3507 Hønefoss

17.3.2021

Anmodning om retting.

Gnr 188, Bnr 776 – Lonsåsen, Knarvik, Alver Kommune.

På bakgrunn av en feil i plan tegningene ved vår Begjæring om seksjonering, på vårt prosjekt i Knarvik, sender vi nå en anmodning om retting.

Endringen gjelder en skrivefeil på tegning.

Tegningsnavn: **Bygg CD – 2. etasje**

Tegningsnummer: **A6-CD-102**



Vi ber om at tegningen blir byttet ut med ny tegning, som har påtegnet rett TS nr. (TS54)

Endringen er godkjent av Alver Kommune.

For Alver Kommune

Anngunn H. Gullbrå

Anngunn Marie Gullbrå
Avdelingsingeniør Kart og Oppmåling.

For Orion Prosjekt AS

Fredrik Seliussen

Fredrik Seliussen
Daglig Leder

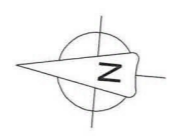
- Vedlegg:
1. Eksisterende plantegning
 2. Oppdatert plantegning
 3. Kopi av firmaattest som viser signaturrett.



- Denne tegning byttes ut med ny.



1 2. etasje
1 : 200



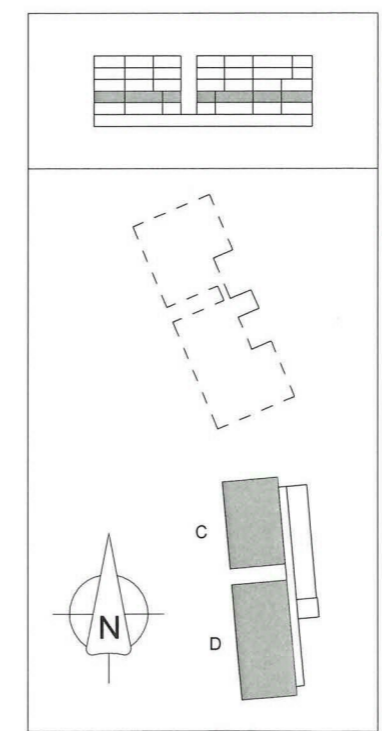
Seksjons-nr.	BRA
S40	105,1 m ²
S41	84,9 m ²
S42	65,2 m ²
S58	65,4 m ²
S59	84,8 m ²
S60	72,8 m ²
S61	105,1 m ²

Tilleggsareal	BRA
TS39	12,5 m ²
TS40	21,3 m ²
TS41	17,8 m ²
TS42	12,7 m ²
TS43	12,5 m ²
TS47	12,5 m ²
TS51	12,5 m ²

TS58	12,7 m ²
TS59	18,2 m ²
TS60	5,0 m ²
TS60	11,9 m ²
TS61	5,7 m ²
TS61	21,3 m ²
TS66	12,5 m ²
TS67	12,5 m ²

TEGNFORKLARING

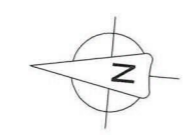
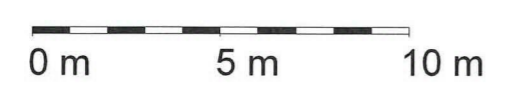
- AREAL EIERSEKSJON
- TILLEGGSAREAL
- FELLESAREAL
- PARKERINGSPLASSER



REV.	DATO	BESKRIVELSE	TEGN	KONTR.
18014-A2_B9-CD.rvt				
PROSJEKT-NR.	18014	ARKITEKTKONTORET BØRTVEIT & CARLSEN		
TEGNET AV.	MH	HAGELLIA 6 · 5914 ISDALSTØ TELEFON 400 41 614		
KONTR. AV.	PJC	TILTAKSHAVER: Orion Prosjekt AS		
ARKSTØRRELSE.	A3	GNR. / BNR.: 188/776		
MALESTOKK.	As indicated	PROSJEKTNÅVN: Lonsåsen, Bygg C og D		
DATO.	09.12.20	TEGNINGSNUMMER: A6-CD-102		
SEKSJONERING		TEGNINGSNÅVN: Bygg CD - 2. etasje		
TEGNINGSNUMMER.		REVISJON		



1 2. etasje
1 : 200

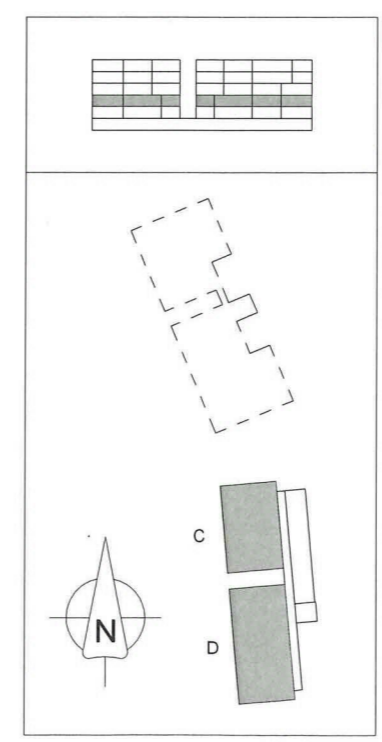


Seksjons-nr.	BRA
S40	105,1 m ²
S41	84,9 m ²
S42	65,2 m ²
S58	65,4 m ²
S59	84,8 m ²
S60	72,8 m ²
S61	105,1 m ²

Tilleggsareal	BRA
TS39	12,5 m ²
TS40	21,3 m ²
TS41	17,8 m ²
TS42	12,7 m ²
TS43	12,5 m ²
TS47	12,5 m ²
TS51	12,5 m ²
TS54	12,5 m ²
TS58	12,7 m ²
TS59	18,2 m ²
TS60	5,0 m ²
TS60	11,9 m ²
TS61	5,7 m ²
TS61	21,3 m ²
TS66	12,5 m ²

TEGNFORKLARING

- AREAL EIERSEKSJON
- TILLEGGSAREAL
- FELLESAREAL
- PARKERINGSPLASSER



REV	DATE	BESKRIVELSE	TEGN	KONTR.
18014-A2_B9-CD.rvt		ARKITEKTKONTORET BØRTVEIT & CARLSEN HAGELLIA 6 · 5914 ISDALSTØ TELEFON 400 41 614		
PROSJEKT-NR.	18014			
TEGNET AV	MH	TILTAKSHAVER: Orion Prosjekt AS GNR / BNR: 188/776		
KONTR. AV	PJC			
ARKSTØRRELSE	A3	PROSJEKTNAMN: Lonsåsen, Bygg C og D		
MALESTOKK	As indicated			
DATE	09.12.20	TEGNINGSNUMMER: A6-CD-102 TEGNINGSNAVN: Bygg CD - 2. etasje		
SEKSJONERING		REVISJON		

Kartverket Tinglysning AS
Postboks 600 Sentrum
3507 Hønefoss

20.04.2021

Samtykke til retting av teikningsvedlegg for seksjonering gbnr 188/776 i Alver kommune.

Vi bekrefter herved som panthaver i ovennevnte eiendom at vi samtykker til at Anmodning om Inkurie tinglyses.

Anmodning om Inkurie går ut på å rette feil i plan tegningene ved Begjæring om seksjonering,

Endringen gjelder en skrivefeil på tegning.

Tegningsnavn: **Bygg CD – 2. etasje**

Tegningsnummer: **A6-CD-102**

Tegningen viser TS67 på parkeringsplass som er gulet ut.

Det rette som skal stå her er: **TS54**

Dette kan skje så snart som mulig.

Med vennlig hilsen
for DNB Eiendom AS

Banksjef

SAMTYKKE
DNB Eiendom AS
0021 OSLO
Org.nr.: 910 968 955

[Signature]
KACEL MATHIAS