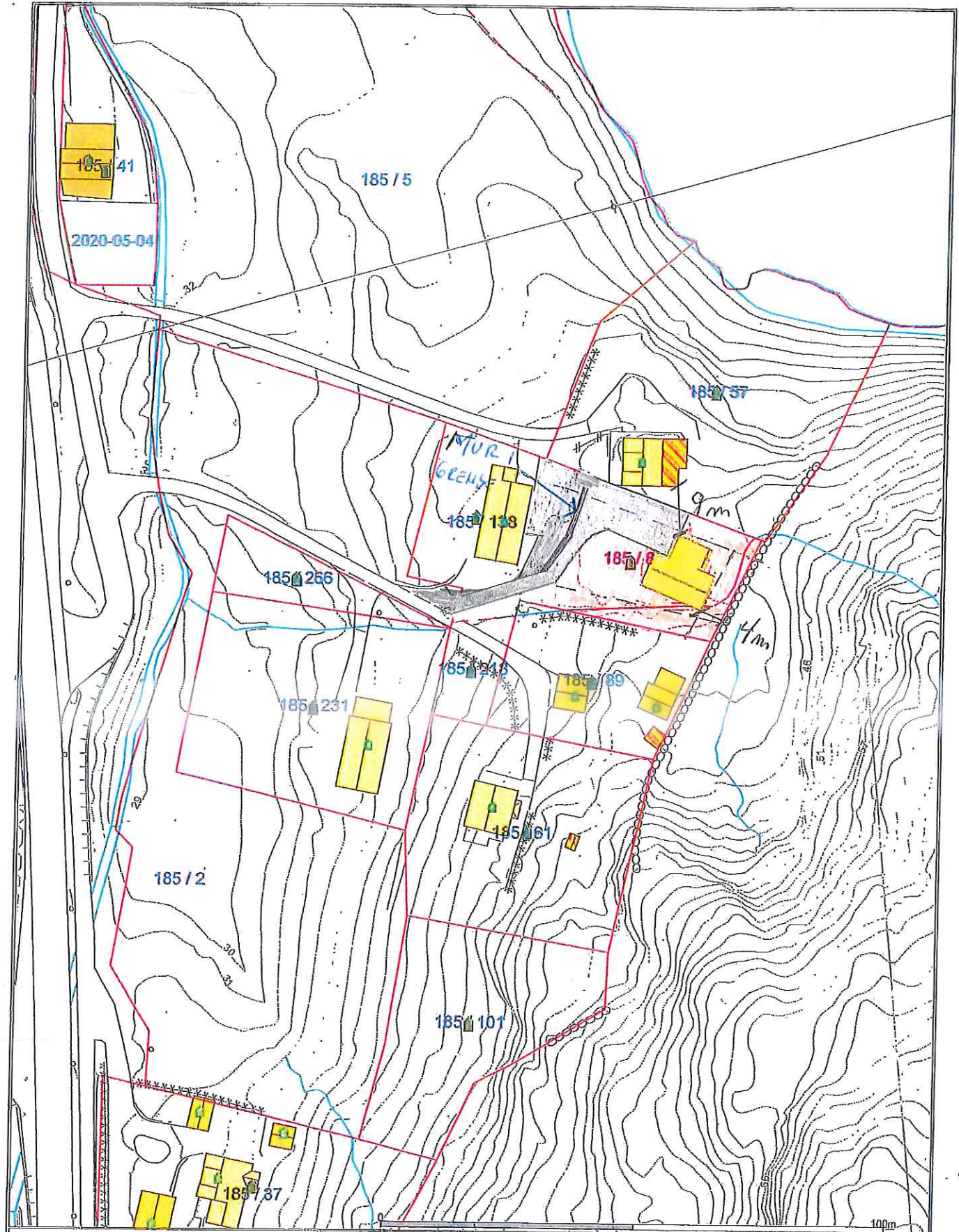




BNR 138 00 88 MED FELLES VEG
OG NY ENGBOLIG PÅ BNR 88

D-3



<ul style="list-style-type: none"> — Målte Grenser - - - Registrerte Grenser ⋈ Udefinert grenser ⋈ Terrengmålte grense ⋈ Konstruert grensepunkt ⋈ Bolig ⋈ Bustad ny/leilighet 	<ul style="list-style-type: none"> Våningshus Større bustader Tylle/feriehus Garasj/utlus Industi/fager Andre bygging 	 <p>Alver kommune Kart og Oppmåling</p>	 <p>N</p>
<p>Beliggenhet og høyder må oppfattes som orienterende. Koordinatsystem: UTM(EUREF89) - SONE 32 (EPSG:32632) Høydesystem: (EPSG:)</p>		<p>Date: 2020.12.07 Siga: SUP</p>	<p>G.nr.185 B.nr.88 -138</p> <p>Målestokk 1:1000</p>