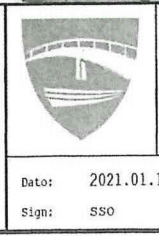


Målte Grenser	Våningshus
Registrerte Grenser	Storre bustader
Udefinert grenser	Hytte/feriehus
Terrengmålte grense	Garasje/uthus
Konstruert grensepunkt	Industri/lager
Bølg	Andre bygg
Bustad m/leilighet	

Belleggenhet og høyer må oppfattes som orienterende.
 Koordinatsystem: UTM(EUREF89) - SONE 32 (EPSG:32632)
 Høydssystem: (EPSG:)



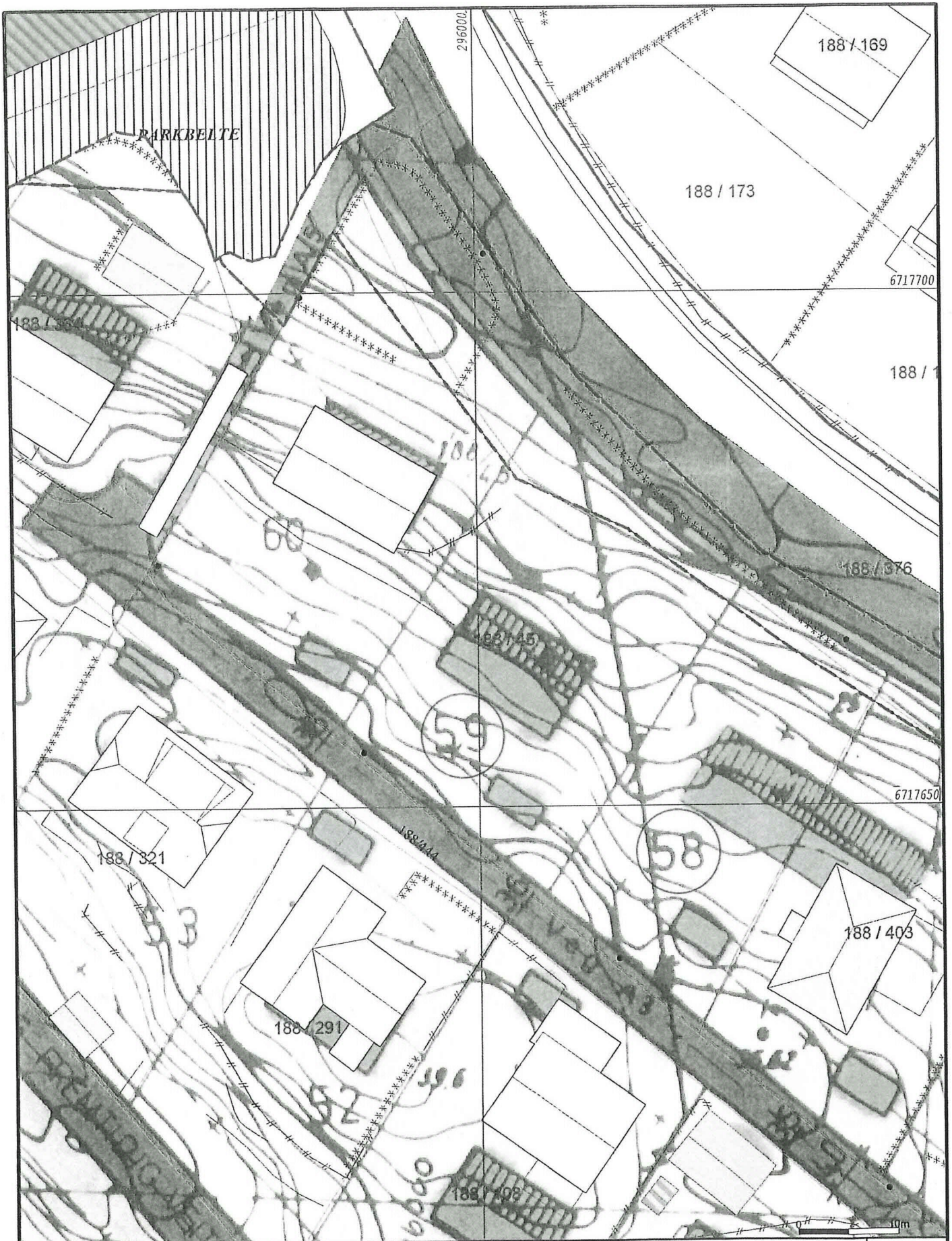
Alver kommune
 Kart og Oppmåling

Reguleringskart.

Dato: 2021.01.19
 Sign: SSO

G.nr. 188, b.nr. 45.






- | | |
|---------------------------|-------------------|
| — Målte Grenser | □ Våningshus |
| - - - Registrerte Grenser | □ Større bustader |
| ⋯ Udefinert grenser | □ Hytte/feriehus |
| ⋯ Terrengmålte grense | □ Garasje/uthus |
| ⋯ Konstruert grensepunkt | □ Industrilager |
| □ Bolig | □ Andre bygg |
| □ Bustad m/leilighet | |
- Beliggenhet og høyder må oppfattes som orienterende.
 Koordinatsystem: UTM(EUREF89) - SONE 32 (EPSG:32632)
 Høydesystem: (EPSG.)



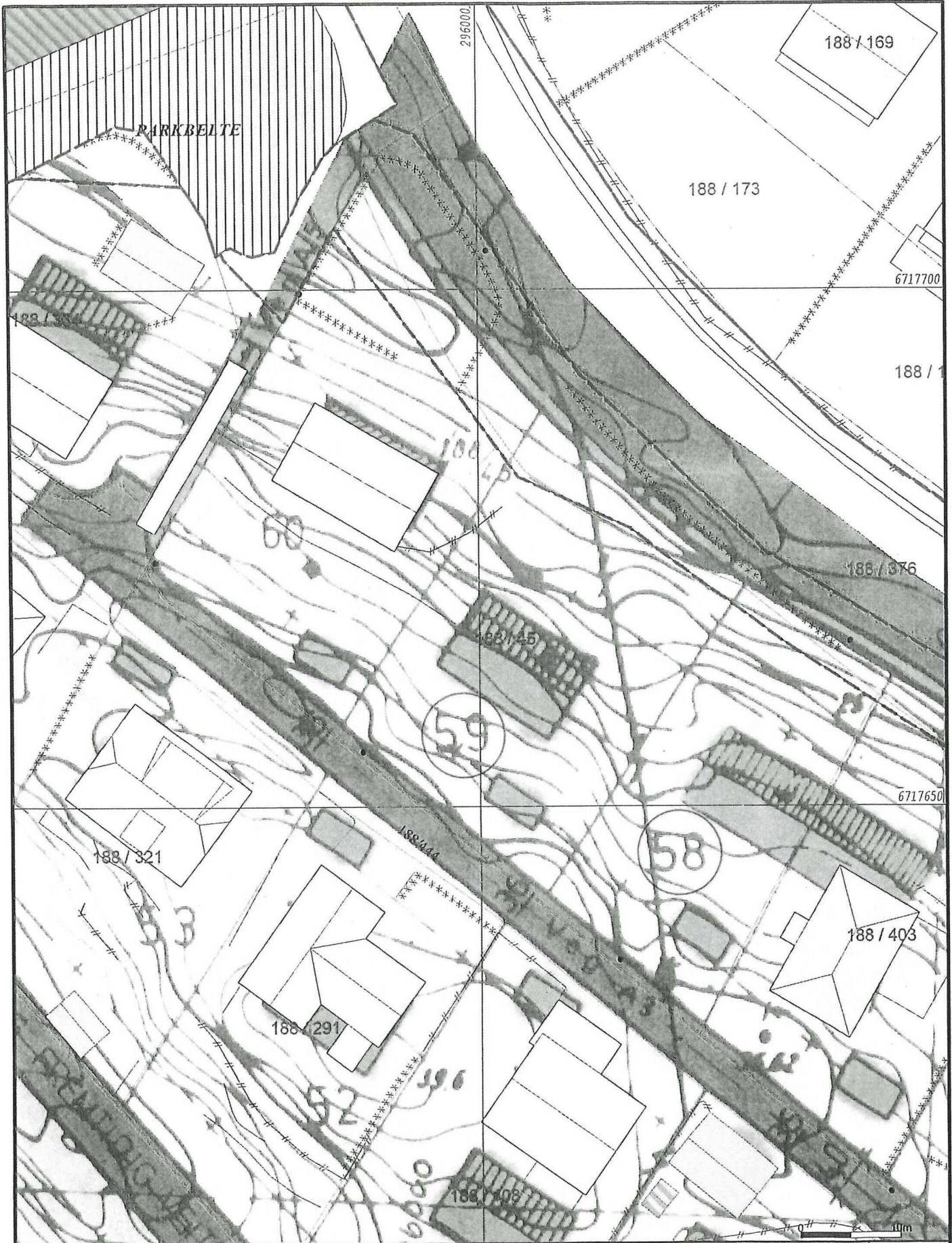
Alver kommune
 Kart og Oppmåling
 Reguleringskart.



Dato: 2021.01.19
 Sign: SSO

G.nr. 188, b.nr. 45.

Målestokk
 1:500



- | | |
|---------------------------|-------------------|
| — Måle Grenser | □ Våningshus |
| - - - Registrerte Grenser | □ Større bustader |
| ⋯ Udefinert grenser | □ Hytte/feriehus |
| ⋯ Terrengmåle grense | □ Garasje/uthus |
| ⋯ Konstruert grensepunkt | □ Industri/lager |
| □ Bolig | □ Andre bygg |
| □ Bustad m/leilighet | |
- Beliggenhet og høyder må oppfattes som orienterende.
 Koordinatsystem: UTM(EUREF89) - SONE 32 (EPSG:32632)
 Høydesystem: (EPSG:)

Dato: 2021.01.19
 Sign: SSO

Alver kommune
 Kart og Oppmåling

Reguleringskart.

G.nr. 188, b.nr. 45.

N

Målestokk
 1:500