

SØKNAD om DISPENSASJON

Endring av avkjørsle fra kommunal veg, utvidet bruk.

Vedr. Gbrnr. 56/10 , Hundvin , Alver kommune.

1. Det søkes om dispensasjon for avkjørsel fra kommuneveien, da den ligger i et LNFR-område. Avkjørselen vil bli prosjektert – og utført etter de kommunale retningslinjer for slike tiltak.
2. Det søkes også om forlengelse av veien videre innover i området. Området tilhører gbnr. 56/10 som eies av Laila Konglevoll, og det vedlegges erklæring fra henne om at tillatelse er gitt for anlegging av veg – og parkeringsplasser på hennes eiendom.

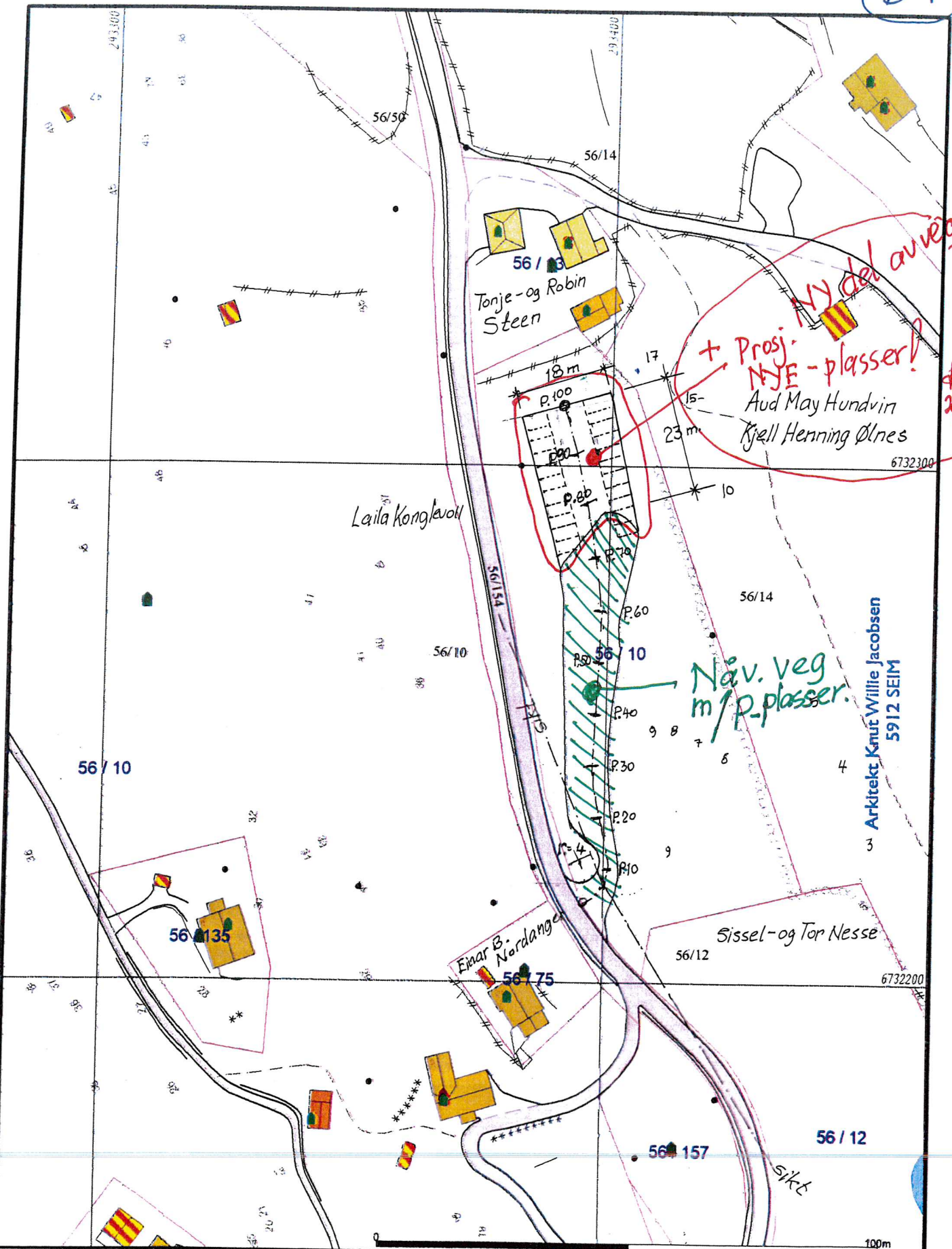
Det store antall av fritidsboliger i området, som er mye benyttet, gjør at behovet for flere parkeringsplasser er meget stort.

Tiltaket vil også bedre forholdene omkring noe «vilkårlig parkering» - som tidvis medfører mye irritasjon blant enkelte eiendomsbesittere i området.

Bergen, 26. 05. 2021

Hopens Velforening
v/ Abo hage og Minigraver Service AS

Atle Boland



	Målte Grenser		Våningshus
	Registrerte Grenser		Større bustader
	Udefinert grenser		Hytte/feriehus
	Terrangmålte grense		Garasje/uthus
	Konstruert grensepunkt		Industri/lager
	Bolig		Andre bygg
	Bustad m/leilighet		

Beliggenhet og høyder må oppfattes som orienterende.
 Koordinatsystem: UTM(EUREF89) - SONE 32 (EPSG:32632)
 Høydesystem: (EPSG:)



Alver kommune
 Kart og Oppmåling

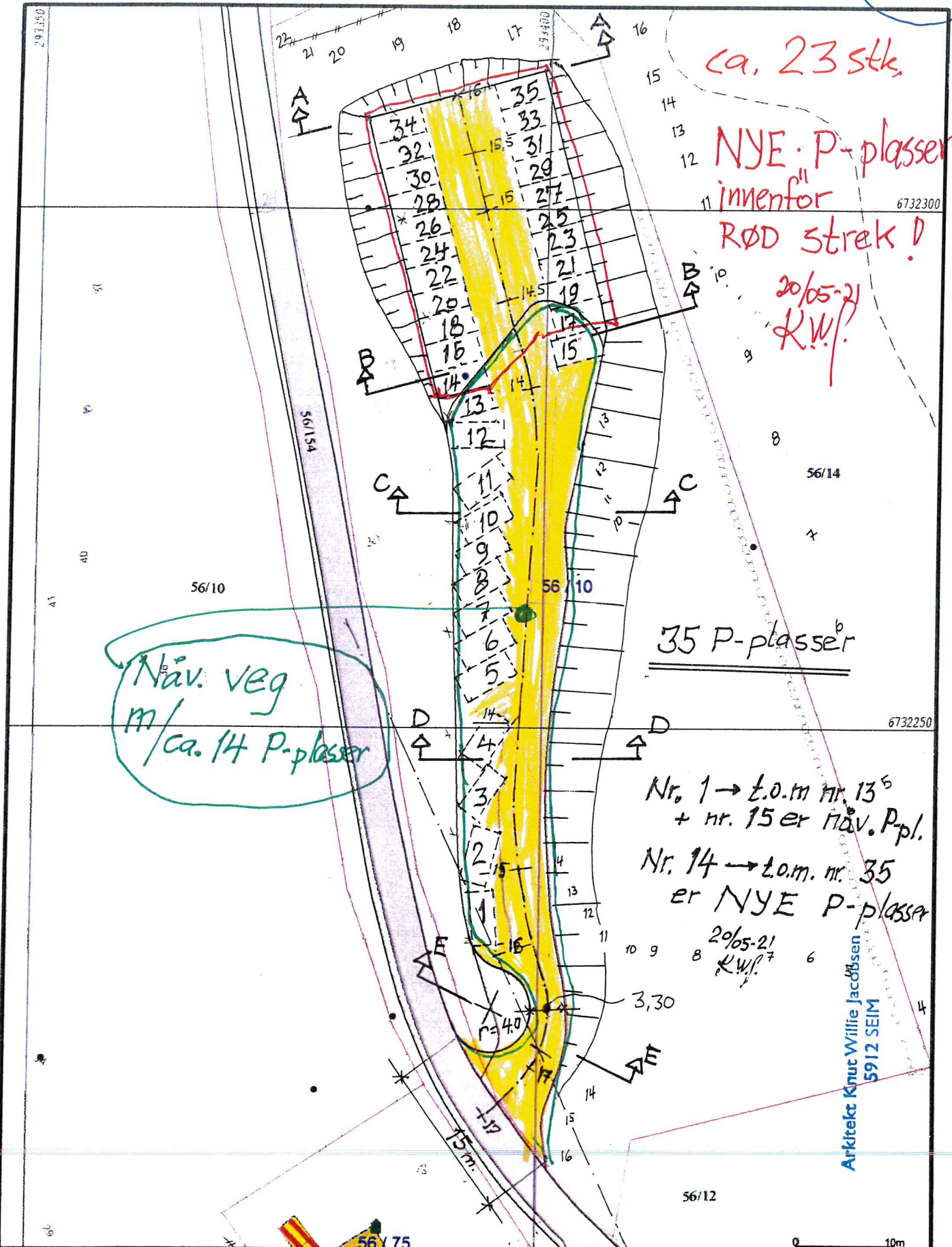
Grunnkart.



Dato: 2020.12.29
 Fjrn: 550

Del av g.nr. 56, b.nr. 10.

Målestokk
 1:1000



ca. 23 stks
 NYE P-plasser^m
 innenfor
 RØD strek!
 20/05-21
 K.W.F.

Näv. Veg
 m/ca. 14 P-plasser

35 P-plasser^b

Nr. 1 → t.o.m. nr. 13^s
 + nr. 15 er NÄV. P-pl.
 Nr. 14 → t.o.m. nr. 35
 er NYE P-plasser
 20/05-21
 K.W.F.

Arkitekt Knut Wille Jacobsen
 5912 SEIM

Målte Grenser	Våningshus
Registrerte Grenser	Større bustader
Udefinert grenser	Hytte/feriehus
Terrengmålte grense	Garasje/uthus
Konstruert grensepunkt	Industri/lager
Bolig	Andre bygg
Bustad m/leilighet	

Belggenhet og høyder må oppfattes som orienterende.
 Koordinatsystem: UTM(EUREF89) - SONE 32 (EPSG:32632)
 Høydesystem: (EPSG)



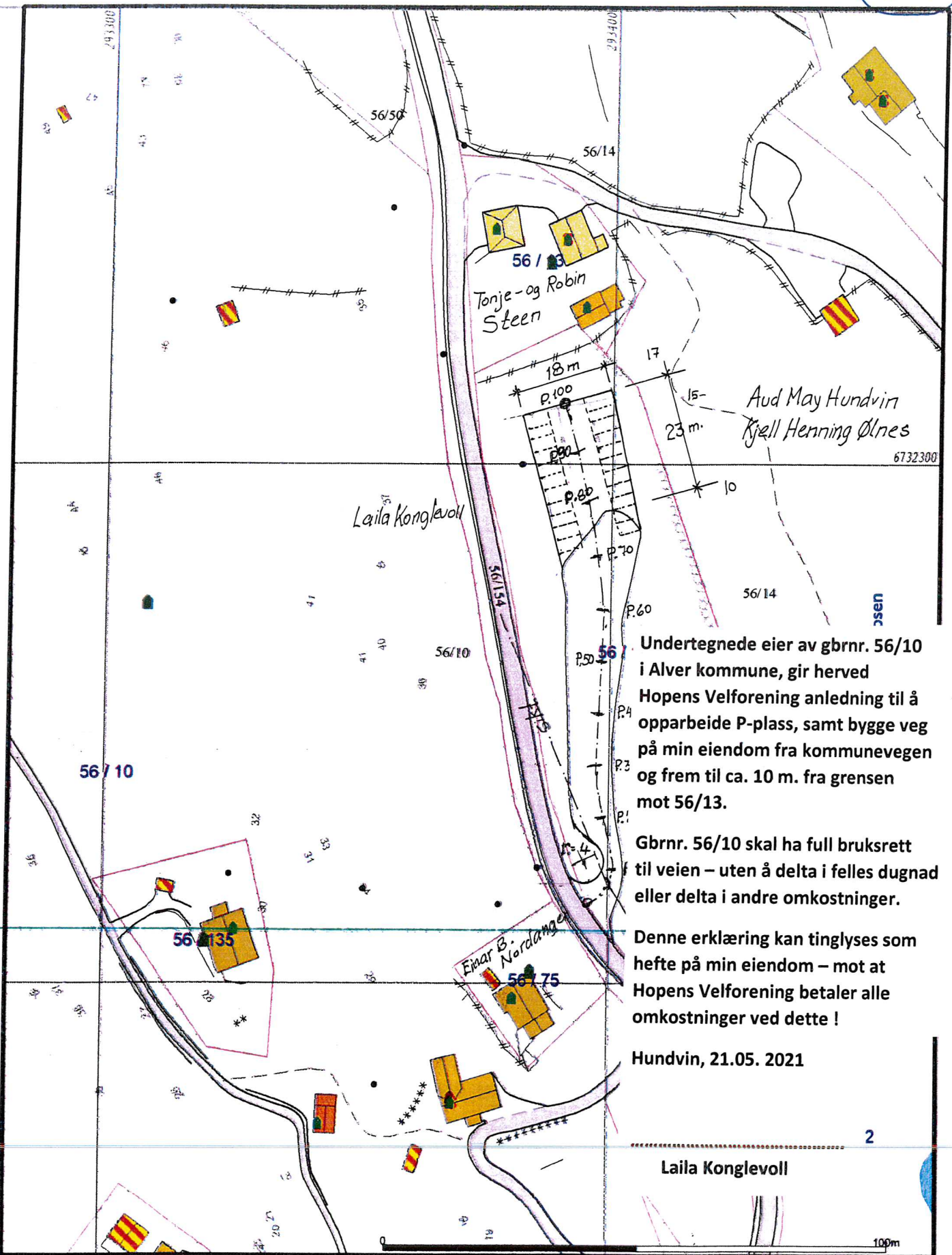
Alver kommune
 Kart og Oppmåling

Grunnkart.

Dato: 2020.11.03
 Skala: 3:50

G.nr. 56, b.nr. 10.





Undertegnede eier av gbrnr. 56/10 i Alver kommune, gir herved Hopens Velforening anledning til å opparbeide P-plass, samt bygge veg på min eiendom fra kommunevegen og frem til ca. 10 m. fra grensen mot 56/13.

Gbrnr. 56/10 skal ha full bruksrett til veien – uten å delta i felles dugnad eller delta i andre omkostninger.

Denne erklæring kan tinglyses som hefte på min eiendom – mot at Hopens Velforening betaler alle omkostninger ved dette !

Hundvin, 21.05. 2021

2

Laila Konglevoll

— Målte Grenser	■ Våringshus
— Registrerte Grenser	■ Større bustader
— Udefinert grenser	■ Hytter/feriehus
— Terrengmålte grense	■ Garasje/uthus
— Konstruert grensepunkt	■ Industri/lager
■ Bølg	■ Andre bygg
■ Bustad m/leilighet	

Beliggenhet og høyder må oppfattes som orienterende.
 Koordinatsystem: UTM(EUREF89) - SONE 32 (EPSG:32632)
 Høydesystem: (EPSG:)



Alver kommune
Kart og Oppmåling

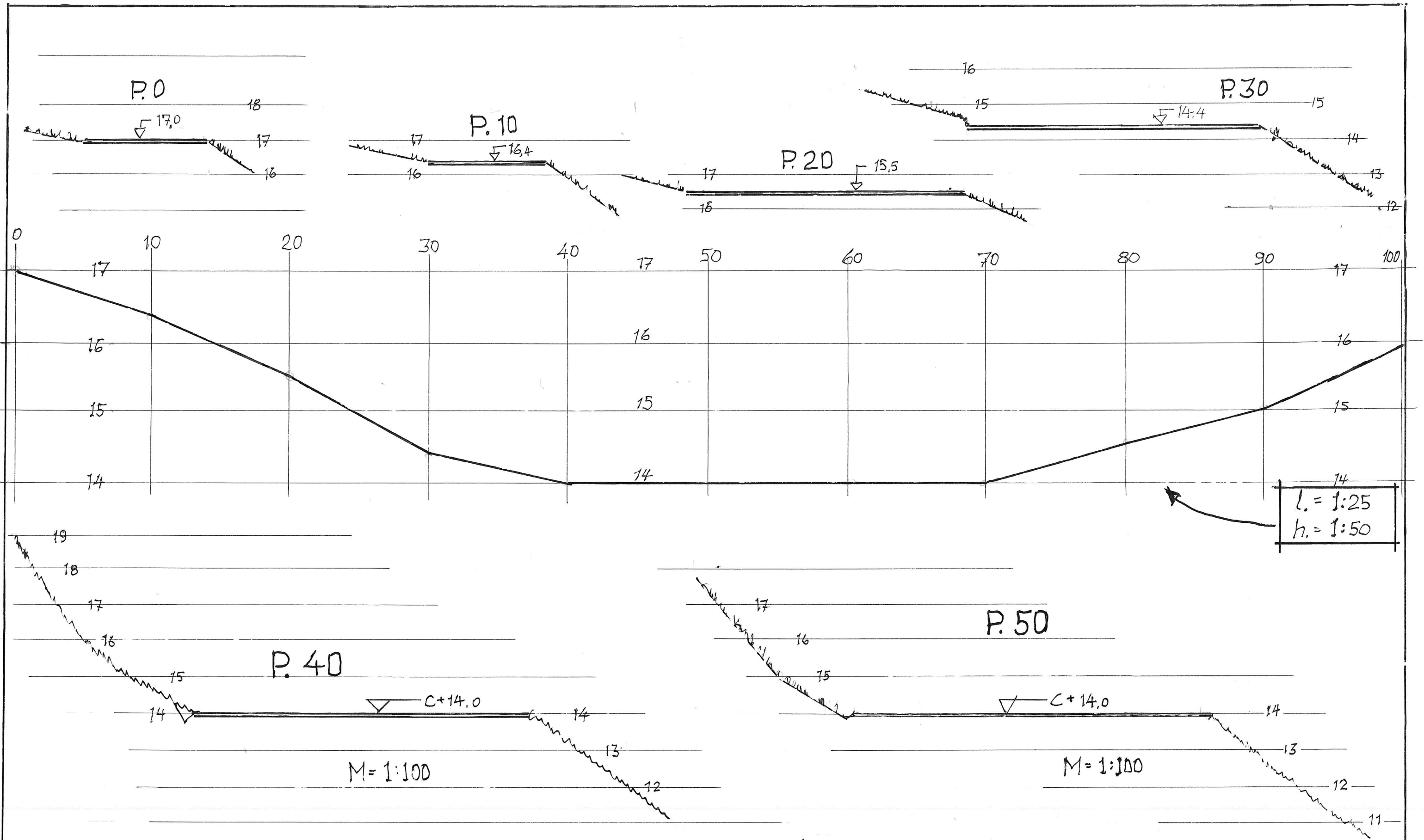
Grunnkart.



Dato: 2020.10.29
Sjnn: 950

Del av g.nr. 56, b.nr. 10.

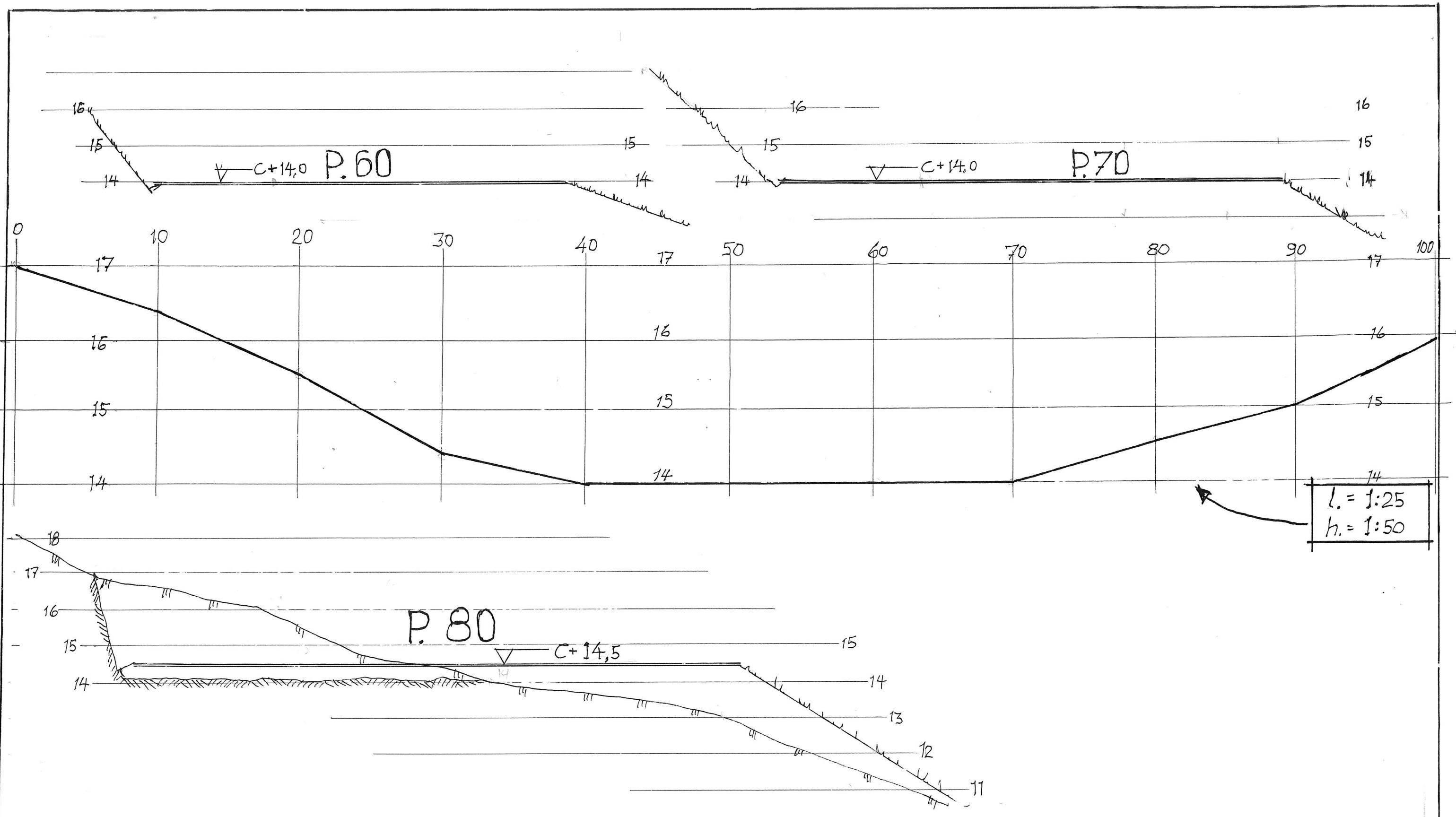
Målestokk
1:1000



Mål - lengde = 1 : 25
Mål - høyde = 1 : 50

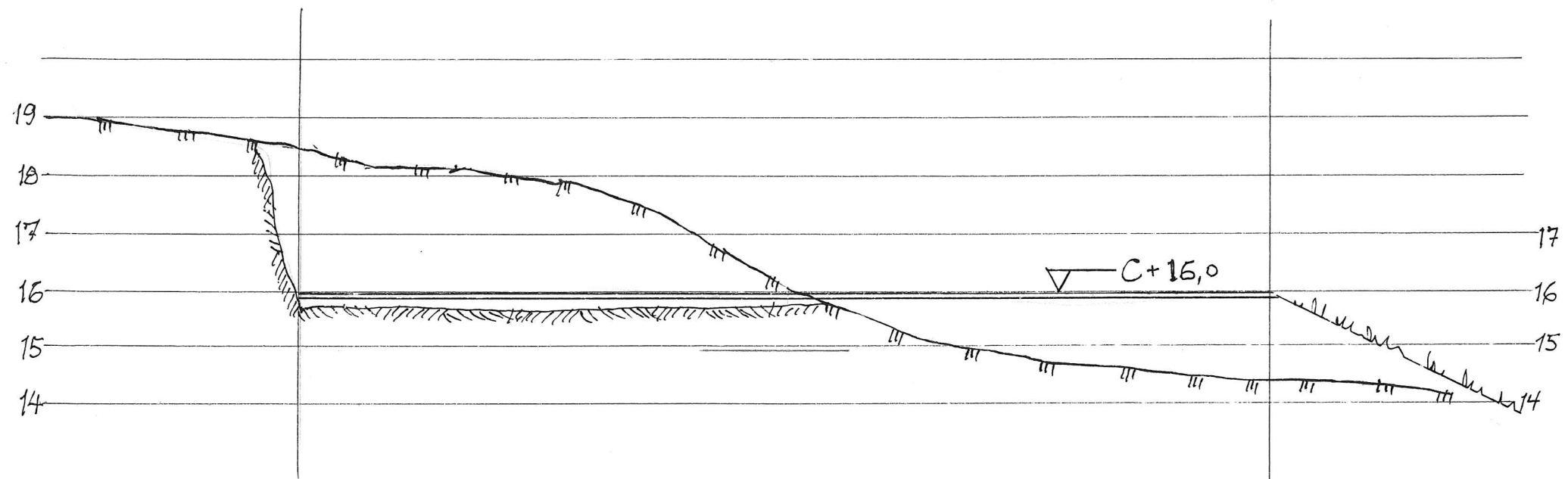
Tverrprofiler i Mål = 1 : 100
 TERRENGPROFILER for veg - og P-plass
 gnr. 56 , bnr. 10 , Hundvin , Alver kommune

Seim, 21. 05. 2021
 Arkitekt Knut Willie Jacobsen

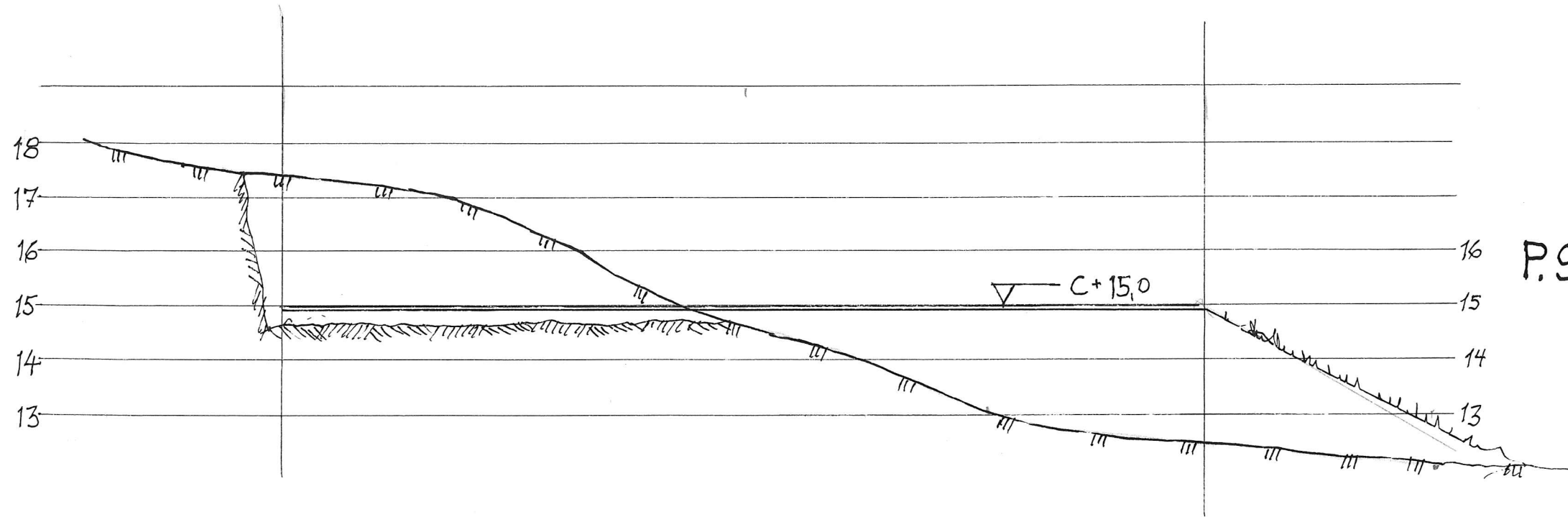


Mål - lengde = 1 : 25
Mål - høyde = 1 : 50

Tverrprofiler i Mål = 1 : 100
 TERRENGPROFILER for veg - og P-plass
 gnr. 56 , bnr. 10 , Hundvin , Alver kommune
 Seim, 21. 05. 2021
 Arkitekt Knut Willie Jacobsen



P.100



P.90

Mål - lengde = 1 : 25
Mål - høyde = 1 : 50

Tverrprofiler i Mål = 1 : 100

TERRENGPROFILER for veg - og P-plass
 gnr. 56 , bnr. 10 , Hundvin , Alver kommune

Seim, 21. 05. 2021
 Arkitekt Knut Willie Jacobsen