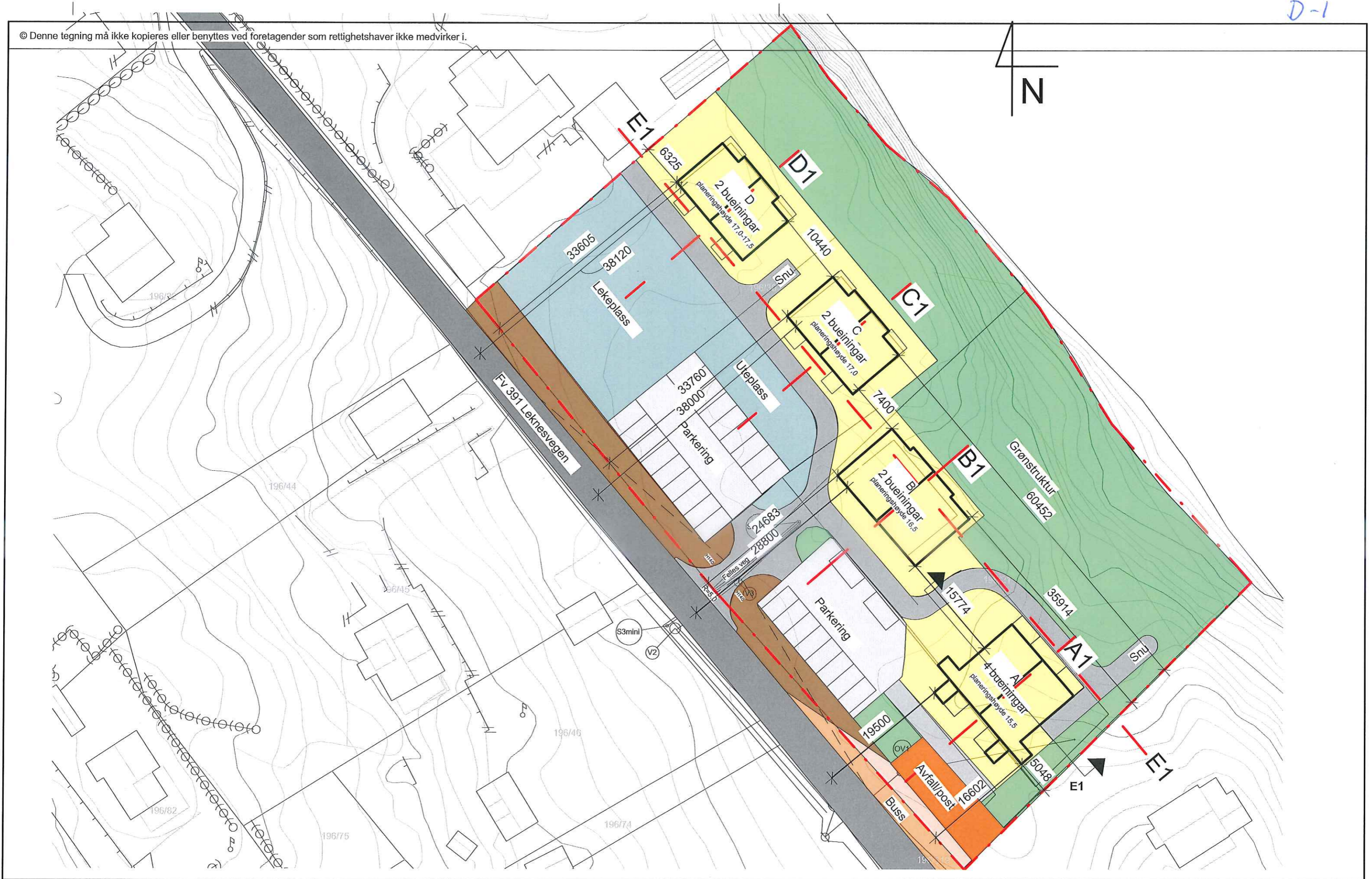
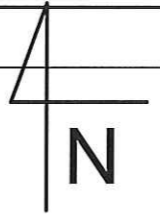


© Denne tegning må ikke kopieres eller benyttes ved foretagender som rettighetshaver ikke medvirker i.



UTARBEIDET AV:	DAK - PARTNER AS		
TILTAKSHAVER:	MAJO EIGEDOM A/S	G.nr/B.nr:	196/30 c
BYGGEPLASS:	Leknes	KOMMUNE:	Alver

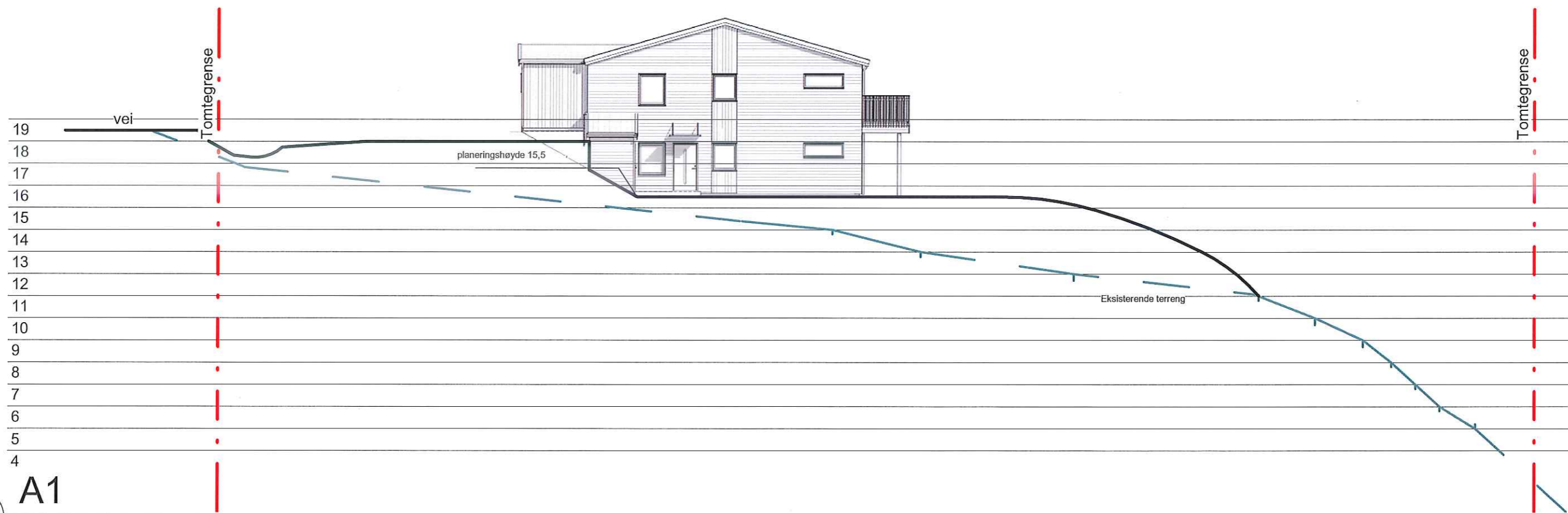


TEGN, INNHOLD:		Terrengprofiler		MÅLESTOKK:		1 : 500	
PROSJEKT:		Situasjonskart		PROSJEKT NR:			
ARKITEKT:	DATO:	TEGN:	REV:	TEGN.NR:			
I.Porzucek	27-05-21	1:100	A	101			

© Denne tegning må ikke kopieres eller benyttes ved foretagender som rettighetshaver ikke medvirker i.



SNITT E1



2 A1
1 : 200

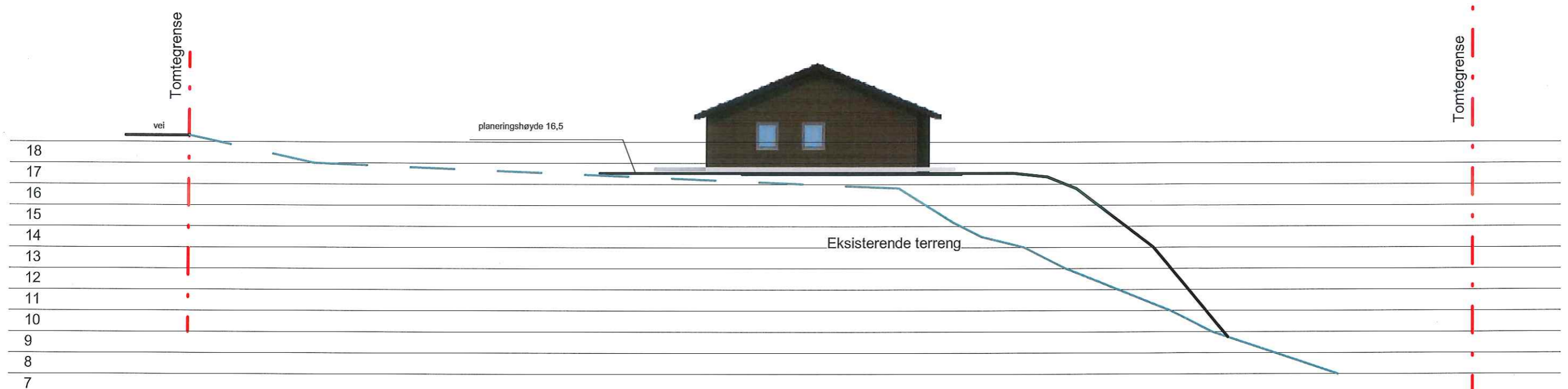


UTARBEIDET AV: DAK - PARTNER AS		G.nr/B.nr: 196/30	
TILTAKSHAVER: MAJO EIGEDOM AS		KOMMUNE: Alver	
BYGGEPLASS: Leknes			

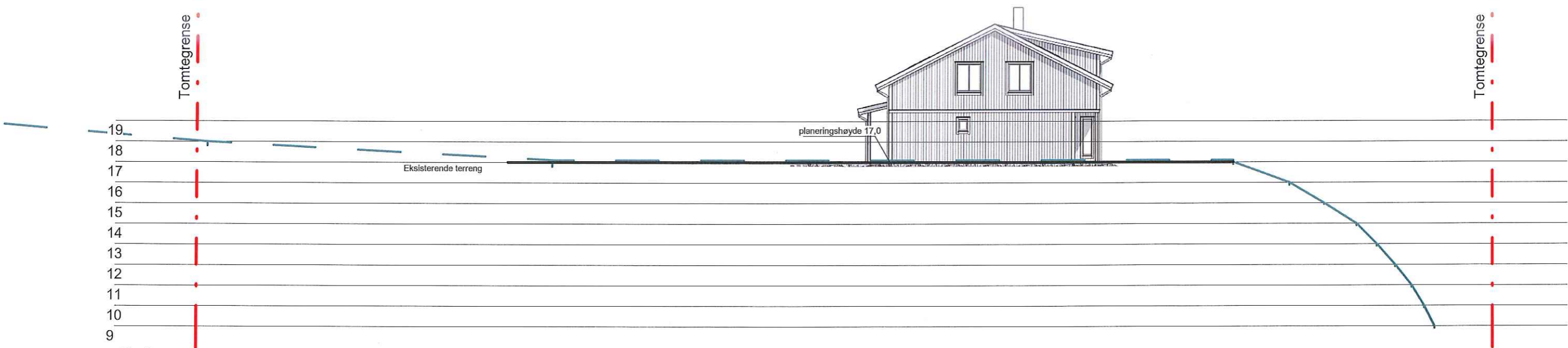


TEGN, INNHOLD: Terrengprofiler			MÅLESTOKK: As indicated	
PROSJEKT: Situasjonskart			PROSJEKT NR:	
ARKITEKT: I.Porzucek	DATO: 27-05-21	TEGN: 1:100	REV: A	TEGN.NR: 101

© Denne tegning må ikke kopieres eller benyttes ved foretagender som rettighetshaver ikke medvirker i.



1 B1
1 : 200



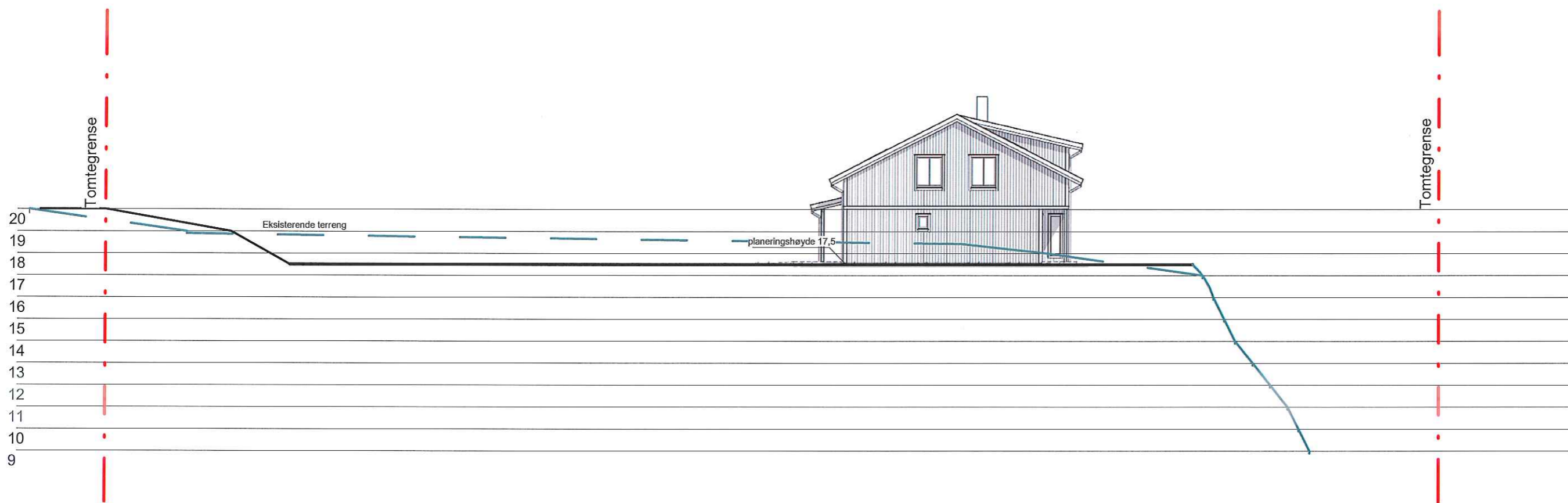
2 C1
1 : 200



UTARBEIDET AV: DAK - PARTNER AS		G.nr/B.nr: 196/30	
TILTAKSHAVER: MAJO EIGEDOM A/S	KOMMUNE: Alver		
BYGGEPLASS: Leknes			



TEGN, INNHOLD: Terrengprofiler		MÅLESTOKK: 1 : 200	
PROSJEKT: Situasjonskart		PROSJEKT NR:	
ARKITEKT: I.Porzucek	DATO: 27-05-21	TEGN: 1:100	REV: A
			TEGN.NR: 101



1 D1
1 : 200



UTARBEIDET AV: DAK - PARTNER AS	
TILTAKSHAVER: <i>MAJO EIGEDOM AS</i>	G.nr/B.nr: 196/30 c
BYGGEPLASS: Leknes	KOMMUNE: Alver



TEGN, INNHOLD: Terrengprofiler		MÅLESTOKK: 1 : 200
PROSJEKT: Situasjonskart		PROSJEKT NR:
ARKITEKT: I.Porzucek	DATO: 27-05-21	TEGN: 1:100
REV: A	TEGN.NR: 101	