

Arealforbruk myr, fv. 564 Fløksand - Vikebø

(Brukt Kartverktøy Kilden, AR5)

Område	Alternativ			
	A1	A2	B1	B3
Kryss Vestbygdvegen	5 000	400		
Myr v/ "Storåsen"	6 550	-		
Myr nord for T-myra	-	3 290		
Myr lengre nord	4 500	4 500		
Ved Hundtjørna			720	720
Sør for Steinberget				10 800
NV for Steinberget, langs fv.			1 600	625
Sum A	16 050	8 190		
Sum B			2 320	12 145
Totalt A1 + B3	28 195			
Totalt A2 + B3	20 335			
Totalt A1 + B1	18 370			
Totalt A2 + B1	10 510			

Utslipp

CO2 ekvivalent, tonn/år/dekar	3,50	Over 60 år
A1 + B3	99	5 921
A2 + B3	71	4 270
A1 + B1	64	3 858
A2 + B1	37	2 207

Merknad

Heile myra 5,6 da, det meste går i A1

Kryss Vestbygdvegen, A2	
Lengde	100
Bredde	4
Areal	400

Myr Storåsen,

Måle areal

Mål lengde og
kartet. Avslut
punkt for areal
for linje.
Strekning: 52
Areal: 6553.01

Område 2 i KU (oppgitt til 10,9 da i Kilden)

Liten skilnad på alternativ

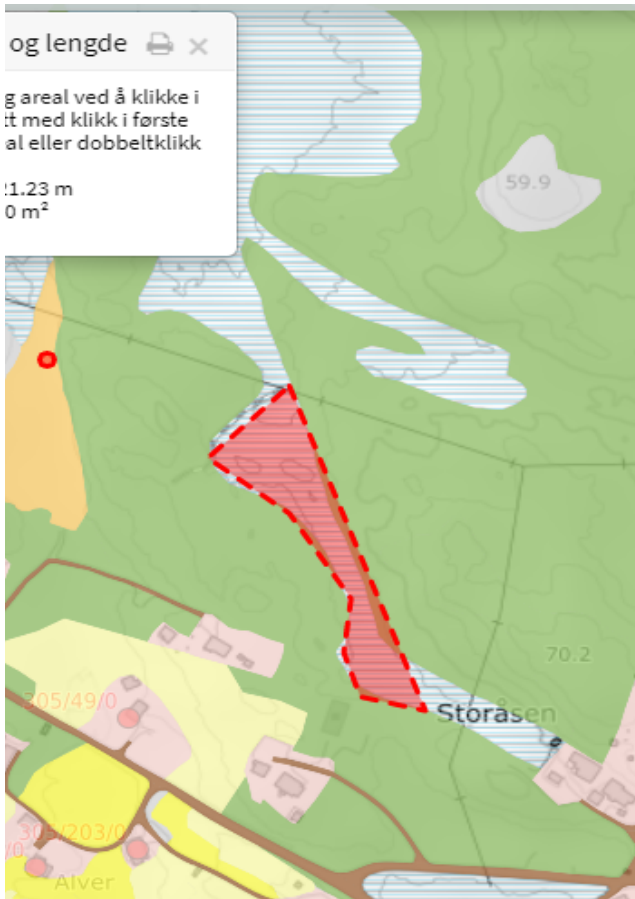
NB! Heile lokalitet 7 i KU er 8,6 da!!

8 da mer myr på A1

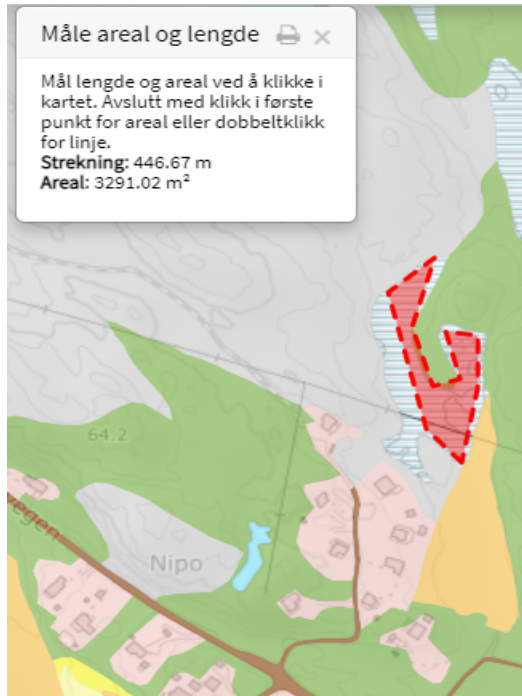
10 da mer myr på B3 (ev. 8)



.A1



Myr nord for T-myra, A2



Hundtjørna

Lengde

Bredde

Areal

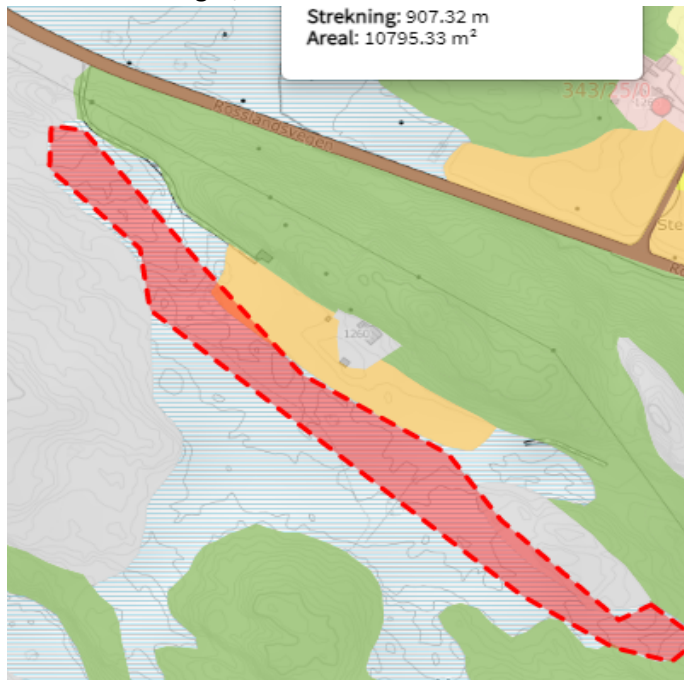
60

12

720

Sør for Steinberget, B3

Strekning: 907.32 m
Areal: 10795.33 m²





NV for Steinberget

Lengde B1	320
Lengde B3	125
Bredde	5
Areal B1	1600
Areal B3	625