

**For matrikkeleining:**

Kommune: 4631 - ALVER
Gardsnummer: 108
Bruksnummer: 138

Utskriftsdato / klokkeslett: 23.06.2021 kl. 07:49
Produsert av: Liv Berit Ones
Attestert av: Alver kommune

Orientering om matrikelbrev

Matrikelbrevet er heimla i «Lov om eigedomsregistrering» (matrikellova) av 17. juni 2005. Etter definisjonen i matrikellova § 3 d) er matrikelbrevet ei attestert utskrift av matrikkelen som viser alle registrerte opplysningar om ei matrikkeleining ved oppgjeven dato.

Om heilskap og nøyaktighet i matrikelbrevet

Matrikkelen vart etablert ved konvertering av data frå tidlegare register. Det kan variere kor gode slike data er med omsyn til heilskap og nøyaktighet. I enkelte tilfelle kan grensepunkt og grenselinjer mangle heilt eller delvis, eller vere feil registrerte. Det kan også vere feil og manglar ved registrert bygnings- og adresseinformasjon. Heilskap og kartfestingsnøyaktighet er oftast betre innanfor enn utanfor tettbygde strøk. Ver merksam på at oppgjeve areal for mange matrikkeleiningar og bygg er usikre.

For utfyllande informasjon: www.kartverket.no/matrikelbrev

Matrikkeleining

Matrikkeleiningstype: Grunneigedom
Bruksnamn: Utsyn XVI
Etableringsdato: 27.09.1973
Skylid: 0,01
Er tinglyst: Ja
Har festegrunnar: Nei
Er seksjonert: Nei

Det er ikkje registrert bygg på matrikkeleininga.

Arealrapport

Tekst Areal Kommentar
Utrekna areal for 108 / 138 862,8 m2

Eigarforhold

Tinglyste eigarforhold

Rolle	Status	Føds.d./org.nr	Namn	Brukseinin	Adresse	Andel
Heimelshavar		917357161	BOLIG & EIENDOM AS		Stølen 26 5911 ALVERSUND	1 / 1

Oversikt over teigar

(EUREF89 UTM Sone 32)

Løpenr	Type	Hovudteig	Nord	Aust	Høgde	Areal	Merknader
1	Teig	Ja	6740073	290437		862,8 m2	

Forretningar der matrikkeleininga er involvert

Forretning
Forretningstype
Årsak til feilretting

Forretningsdokumentdato
Kommunal saksreferanse
Nettadresse (URL)
Annan referanse

Status

Tinglysing

Matrikkelføring
Signatur
Dato

Endra dato

Samanslåing av matrikkeleiningar
Samanslåing

22.06.2021
21/5680

Tinglyst
Rolle
Avgjevar
Mottakar

22.06.2021
Matrikkeleining
4631 - 108/212
4631 - 108/138

onesliv
Arealending
-367
367

Forretning Forretningstype Årsak til feilretting	Forretningsdokumentdato Kommunal saksreferanse Nettadresse (URL) Annann referanse	Status	Tinglysing	Endra dato	Matrikkelføring Signatur Dato
Omnummerering v/kommuneendring Omnummerering	01.01.2020	Tinglyst	01.01.2020	smatmynd 01.01.2020	
		Omnummerert til: Omnummerert frå:	4631 - 108/138 1263 - 108/138		
Endre eigenskap Feilretting Feilføring	01.01.1980 18/2060 18/33228				slaher 10.09.2018
		Rolle Avgjevar	Matrikkeleining 1263 - 108/138	Arealendring 0	
Skylddeling Skylddeling	17.10.1979				
		Rolle Avgjevar Mottakar	Matrikkeleining 1263 - 108/138 1263 - 108/290	Arealendring -174 174	
Skylddeling Skylddeling	01.09.1977				
		Rolle Avgjevar Mottakar	Matrikkeleining 1263 - 108/138 1263 - 108/213	Arealendring -245 245	
Skylddeling Skylddeling	01.09.1977				
		Rolle Avgjevar Mottakar	Matrikkeleining 1263 - 108/138 1263 - 108/212	Arealendring -368 368	
Skylddeling Skylddeling	27.09.1973				
		Rolle Avgjevar Mottakar	Matrikkeleining 1263 - 108/90 1263 - 108/138	Arealendring -1 219,7 1 219,7	

Forretningar der matrikkeleininga er berørt

Forretning	Forretningstype	Årsak til feilretting	Forretningsdokumentdato	Kommunal saksreferanse	Nettadresse (URL)	Annann referanse	Status	Tinglysing	Endra dato	Matrikkelføring	Signatur	Dato
------------	-----------------	-----------------------	-------------------------	------------------------	-------------------	------------------	--------	------------	------------	-----------------	----------	------

Forretning Forretningstype Årsak til feilretting	Forretningsdokumentdato Kommunal saksreferanse Nettadresse (URL) Annan referanse	Status	Tinglysing	Endra dato	Matrikkelføring Signatur Dato
Opprett ny grunneigedom ved frådeling Oppmålingsforretning	09.10.2013 2013/34 11/2013	Tinglyst		15.10.2013	1263rye 09.10.2013
		Rolle	Matrikkeleining	Arealendring	
		Avgjevar	1263 - 108/161		-23 850,9
		Mottakar	1263 - 108/604		23 851
		Berørt	1263 - 107/27		0
		Berørt	1263 - 107/32		0
		Berørt	1263 - 108/1/55		0
		Berørt	1263 - 107/9		0
		Berørt	1263 - 108/22		0
		Berørt	1263 - 108/30		0
		Berørt	1263 - 108/36		0
		Berørt	1263 - 108/75		0
		Berørt	1263 - 108/90		0
		Berørt	1263 - 108/96		0
		Berørt	1263 - 108/106		0
		Berørt	1263 - 108/110		0
		Berørt	1263 - 108/126		0
		Berørt	1263 - 108/138		0
		Berørt	1263 - 108/142		0
		Berørt	1263 - 108/143		0
		Berørt	1263 - 108/168		0
		Berørt	1263 - 108/169		0
		Berørt	1263 - 108/185		0
		Berørt	1263 - 108/188		0
		Berørt	1263 - 108/190		0
		Berørt	1263 - 108/193		0
		Berørt	1263 - 108/200		0
		Berørt	1263 - 108/202		0
		Berørt	1263 - 108/208		0
		Berørt	1263 - 108/212		0
		Berørt	1263 - 108/231		0
		Berørt	1263 - 108/242		0
		Berørt	1263 - 108/246		0

Forretning
Forretningstype
Årsak til feilretting

Forretningsdokumentdato
Kommunal saksreferanse
Nettadresse (URL)
Annan referanse

Status

Tinglysing

Endra dato

Matrikkelføring
Signatur Dato

Rolle	Matrikkeleining	Arealendring
Berørt	1263 - 108/253	0
Berørt	1263 - 108/254	0
Berørt	1263 - 108/255	0
Berørt	1263 - 108/256	0
Berørt	1263 - 108/257	0
Berørt	1263 - 108/263	0
Berørt	1263 - 108/264	0
Berørt	1263 - 108/265	0
Berørt	1263 - 108/266	0
Berørt	1263 - 108/267	0
Berørt	1263 - 108/268	0
Berørt	1263 - 108/269	0
Berørt	1263 - 108/271	0
Berørt	1263 - 108/272	0
Berørt	1263 - 108/275	0
Berørt	1263 - 108/280	0
Berørt	1263 - 108/363	0
Berørt	1263 - 108/365	0
Berørt	1263 - 108/374	0
Berørt	1263 - 108/380	0
Berørt	1263 - 108/383	0
Berørt	1263 - 108/397	0
Berørt	1263 - 108/418	0

Forretning
Forretningstype
Årsak til feilretting

Forretningsdokumentdato
Kommunal saksreferanse
Nettadresse (URL)
Annann referanse

Status

Tinglysing

Endra dato

Matrikkelføring
Signatur
Dato

Kvalitetsheving for eksisterande matrikkeleining	29.02.2012	1263wik	29.02.2012		
Annann forretningstype	2010/370				
		Rolle	Matrikkeleining	Arealendring	
		Berørt	1263 - 107/21	0	
		Berørt	1263 - 107/27	0	
		Berørt	1263 - 108/295	0	
		Berørt	1263 - 108/296	0	
		Berørt	1263 - 107/9	0	
		Berørt	1263 - 108/22	0	
		Berørt	1263 - 108/90	0	
		Berørt	1263 - 108/104	0	
		Berørt	1263 - 108/105	0	
		Berørt	1263 - 108/106	0	
		Berørt	1263 - 108/107	0	
		Berørt	1263 - 108/108	0	
		Berørt	1263 - 108/109	0	
		Berørt	1263 - 108/110	0	
		Berørt	1263 - 108/111	0	
		Berørt	1263 - 108/112	0	
		Berørt	1263 - 108/113	0	
		Berørt	1263 - 108/114	0	
		Berørt	1263 - 108/115	0	
		Berørt	1263 - 108/116	0	
		Berørt	1263 - 108/117	0	
		Berørt	1263 - 108/118	0	
		Berørt	1263 - 108/119	0	
		Berørt	1263 - 108/120	0	
		Berørt	1263 - 108/121	0	
		Berørt	1263 - 108/122	0	
		Berørt	1263 - 108/123	0	
		Berørt	1263 - 108/124	0	
		Berørt	1263 - 108/125	0	
		Berørt	1263 - 108/126	0	
		Berørt	1263 - 108/127	0	

Forretning
Forretningstype
Årsak til feilretting

Forretningsdokumentdato
Kommunal saksreferanse
Nettadresse (URL)
Annan referanse

Status

Tinglysing

Endra dato

Matrikkelføring
Signatur Dato

Rolle	Matrikkeleining	Arealendring
Berørt	1263 - 108/128	0
Berørt	1263 - 108/129	0
Berørt	1263 - 108/130	0
Berørt	1263 - 108/131	0
Berørt	1263 - 108/132	0
Berørt	1263 - 108/133	0
Berørt	1263 - 108/134	0
Berørt	1263 - 108/135	0
Berørt	1263 - 108/136	0
Berørt	1263 - 108/137	0
Berørt	1263 - 108/138	0
Berørt	1263 - 108/139	0
Berørt	1263 - 108/140	0
Berørt	1263 - 108/141	0
Berørt	1263 - 108/142	0
Berørt	1263 - 108/143	0
Berørt	1263 - 108/144	0
Berørt	1263 - 108/145	0
Berørt	1263 - 108/146	0
Berørt	1263 - 108/147	0
Berørt	1263 - 108/148	0
Berørt	1263 - 108/149	0
Berørt	1263 - 108/150	0
Berørt	1263 - 108/152	0
Berørt	1263 - 108/153	0
Berørt	1263 - 108/154	0
Berørt	1263 - 108/155	0
Berørt	1263 - 108/156	0
Berørt	1263 - 108/157	0
Berørt	1263 - 108/159	0
Berørt	1263 - 108/161	0
Berørt	1263 - 108/165	0

Forretning
Forretningstype
Årsak til feilretting

Forretningsdokumentdato
Kommunal saksreferanse
Nettadresse (URL)
Annann referanse

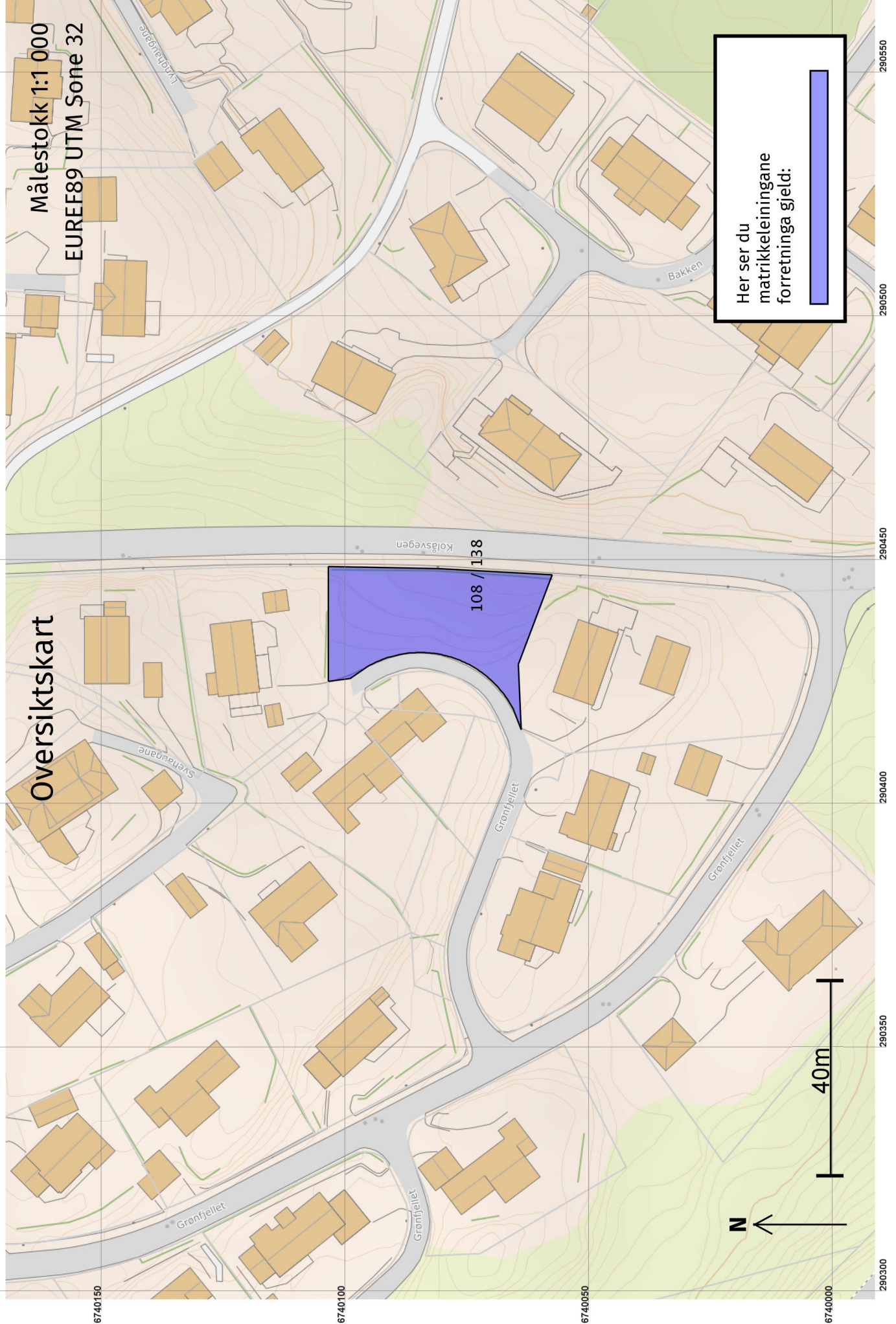
Status

Tinglysing

Endra dato

Matrikkelføring
Signatur Dato


Rolle	Matrikkeleining	Arealendring
Berørt	1263 - 108/167	0
Berørt	1263 - 108/190	0
Berørt	1263 - 108/192	0
Berørt	1263 - 108/193	0
Berørt	1263 - 108/205	0
Berørt	1263 - 108/211	0
Berørt	1263 - 108/212	0
Berørt	1263 - 108/213	0
Berørt	1263 - 108/214	0
Berørt	1263 - 108/216	0
Berørt	1263 - 108/217	0
Berørt	1263 - 108/281	0
Berørt	1263 - 108/287	0
Berørt	1263 - 108/288	0
Berørt	1263 - 108/289	0
Berørt	1263 - 108/290	0
Berørt	1263 - 108/297	0
Berørt	1263 - 108/301	0
Berørt	1263 - 108/302	0
Berørt	1263 - 108/373	0
Berørt	1263 - 108/402	0
Berørt	1263 - 108/403	0
Berørt	1263 - 108/418	0
Berørt	1263 - 108/431	0
Berørt	1263 - 108/473	0
Berørt	1263 - 108/507	0




Oversiktskart

Målestokk 1:1 000
EUREF89 UTM Sone 32

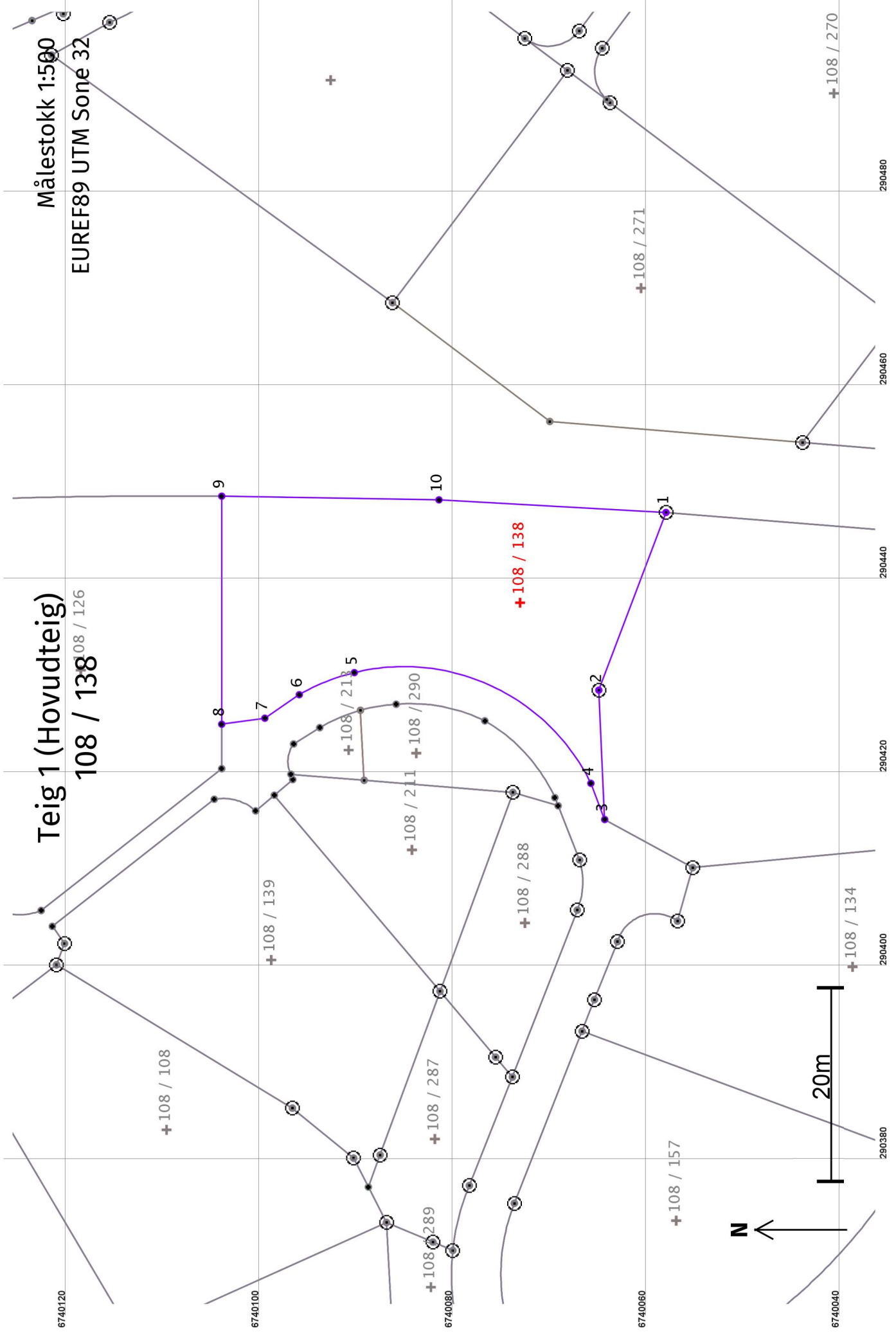
Her ser du matrikkeleiningane forretinga gjeld:



6740150 6740100 6740050 6740000 290300 290350 290400 290450 290500 290550



40m



Teig 1 (Hovudteig)
108 / 138

Målestokk 1:500
EUREF89 UTM Sone 32

N

20m

Areal og koordinatar

Areal: 862,8

Arealmerknad:

Representasjonssystem: EUREF89 UTM Sone 32

Nord: 6740073

Aust: 290437

Grensepunkt / Grenselinje**Ytre avgrensing**

Løpenr	Nord	Aust	Grensemerke nedsett i / Grensepunkttype / Lengde (m) Linjeinformasjon	Målemetode	Nøyaktighet (SD i cm)	Radius
1	6740058,32	290446,71	Offentleg godkjent grensemerke 19,62	12 Terrengmålt: Teodolitt med elektronisk avstandsmålar	36	
2	6740065,26	290428,36	Offentleg godkjent grensemerke 13,37	12 Terrengmålt: Teodolitt med elektronisk avstandsmålar	36	
3	6740064,65	290415,00	Fjell Anna grensemerke 4,00	12 Terrengmålt: Teodolitt med elektronisk avstandsmålar	36	
4	6740066,08	290418,74	Umerkt 29,15	12 Terrengmålt: Teodolitt med elektronisk avstandsmålar	36	-21,50
5	6740090,51	290430,17	Umerkt 6,15	12 Terrengmålt: Teodolitt med elektronisk avstandsmålar	36	-21,50
6	6740096,20	290427,89	Umerkt 4,31	12 Terrengmålt: Teodolitt med elektronisk avstandsmålar	36	
7	6740099,76	290425,46	Fjell Anna grensemerke 4,49	12 Terrengmålt: Teodolitt med elektronisk avstandsmålar	36	
8	6740104,21	290424,84	Fjell Anna grensemerke 23,55	12 Terrengmålt: Teodolitt med elektronisk avstandsmålar	36	
9	6740104,21	290448,39	Fjell Anna grensemerke 22,44	12 Terrengmålt: Teodolitt med elektronisk avstandsmålar	36	
10	6740081,77	290448,01	Jord Grensepåle 23,49	12 Terrengmålt: Teodolitt med elektronisk avstandsmålar	36	