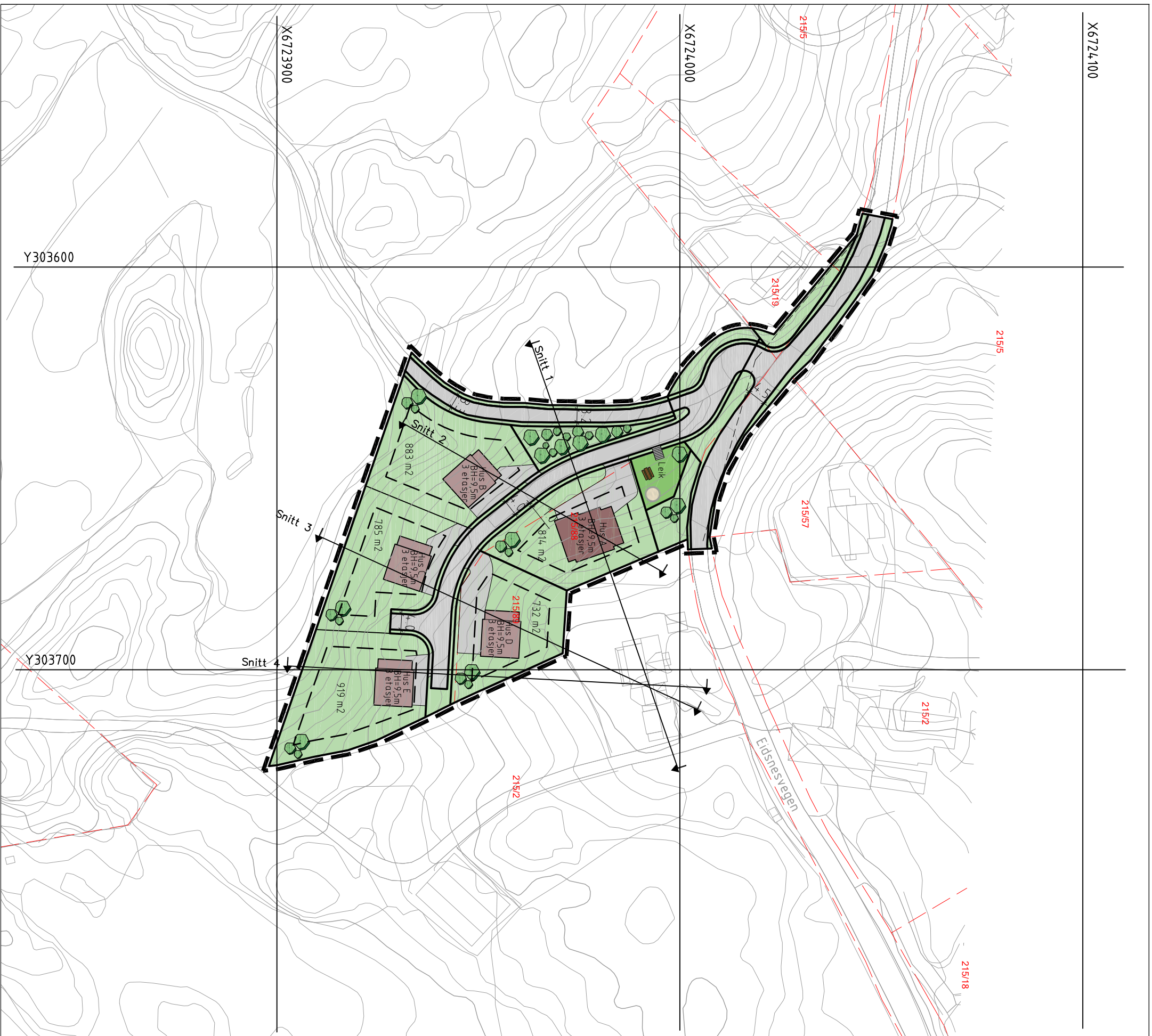





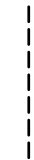









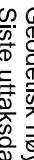
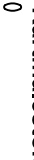


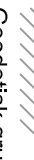
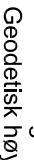




X6724.100



TEGNFORKLARING

	Eksisterende bustad		Illustrasjon av planens begrensning (vst. 1m utenfor juridisk plangrense) RpGrense sammenfaller med RpFormålGrense
	Nye bustader		Formålsgrenser fra plankart
	Hage/grønnstruktur		Regulert tomtegrense
	Leikeplass		Byggegrense
	Veg/privat vegareal		Friskiltline
	Lekeapparat		Regulert byggehøyde
	Benker		BH=m,d k+m
	Trapper		Høyder veg
			Snitt @ Snittlinjer
BASISKART			Elendomsgrnse
	Eksisterende bebyggelse		Godkjent tiltak
	Geodetisk grunnlag: UTM32_Euref 89		
	Geodetisk høydegrunnlag: NN2000		
	Siste uttaksdato basiskart: 11.05.20		
	Ekvidistanse: 1m		
	Kartmålestokk: 1:1000 ved arkformat A3		
	0 25 50		

Alver kommune

Ytre Eidsnes

Illustrasjonsplan

QIBO
PLAN &
ARKITEKTUR

Hammervegen 53
Postboks 201 0203 Os
Telefon: 56 57 00 70

Sted: Os

Dato: 01.06.2021

Målestokk: 1:1000, A3

Prosj.ansv.:US

Tegnet av: VI

Kontrollert av:US

Prosj.nr. Tegn.nr.

Rev.