



Matrikkelrapport

MAT0001

Samla rapport for matrikkeleining



Kartverket

For matrikkeleining:

Kommune:

4631 - ALVER

Gardsnummer:

487

Bruksnummer:

15

Utskriftsdato / klokkeslett: 30.06.2021 kl. 09:44

Produsert av: Liv Berit Ones

Matrikkeleining

Matrikkeleiningstype: Grunneigedom
Bruksnamn: SKARHEIM
Etableringsdato: 01.12.1947
Skylid: 0,01
Er tinglyst: Ja
Har festgrunnar: Nei
Er seksjonert: Nei

Arealrapport

Tekst Areal Kommentar
Utrekna areal for 487 / 15 553,4 m2

Eigarforhold

Tinglyste eigarforhold

Rolle	Status	Føds.d./org.nr	Namn	Brukseinin	Adresse	Andel
Heimelshavar		300484	GOLTEN ELISE		SÆBØVÅGEN 52 5938 SÆBØVÅGEN	1 / 2
Heimelshavar		300783	GOLTEN KNU T R Ø T H I N G		SÆBØVÅGEN 52 5938 SÆBØVÅGEN	1 / 2

Oversikt over teigar

(EUREF89 UTM Sone 32)

Løpenr	Type	Hovudteig	Nord	Aust	Høgde	Areal	Merknader
1	Teig	Ja	6725496	289208		553,4 m2	

Forretningar der matrikkeleininga er involvert

Forretning	Forretningsdokumentdato	Tinglysing	Matrikkelføring
Forretningstype	Kommunal saksreferanse	Status	Signatur
Årsak til feilretting	Nettadresse (URL)	Endra dato	Dato

Endre eigenskap	01.06.2021		onesliv 29.06.2021
Annan forretningstype	2021/2438		
		Rolle	Matrikkeleining
		Avgjevar	4631 - 487/15
			Arealendring
			0

Forretning Forretningstype Årsak til feilretting	Forretningsdokumentdato Kommunal saksreferanse Nettadresse (URL) Annann referanse	Status	Tinglysing Endra dato	Matrikkelføring Signatur Dato
Arealoverføring	01.06.2021 2021/2438	Tinglyst	24.06.2021	onesliv 17.06.2021
Oppmålingsforretning/arealoverføring		Rolle	Matrikkeleining	Arealendring
		Avgjevar	4631 - 487/15	-789,7
		Mottakar	4631 - 487/11	789,6
		Berørt	4631 - 487/6	0
		Berørt	4631 - 487/8	0
Omnummerering v/kommuneendring	01.01.2020	Tinglyst	01.01.2020	smatmynd 01.01.2020
Omnummerering		Omnummerert til:	4631 - 487/15	
		Omnummerert frå:	1260 - 87/15	
Skylddeling	01.12.1947	Rolle	Matrikkeleining	Arealendring
Skylddeling		Avgjevar	1260 - 87/8	0
		Mottakar	1260 - 87/15	0
Forretningar der matrikkeleininga er berørt				
Forretning Forretningstype Årsak til feilretting	Forretningsdokumentdato Kommunal saksreferanse Nettadresse (URL) Annann referanse	Status	Tinglysing Endra dato	Matrikkelføring Signatur Dato
Kvalitetshaving for eksisterande matrikkeleining	01.06.2021 2021/2438	Tinglyst	24.06.2021	onesliv 17.06.2021
Oppmålingsforretning		Rolle	Matrikkeleining	Arealendring
		Berørt	4631 - 487/6	0
		Berørt	4631 - 487/8	0
		Berørt	4631 - 487/11	0
		Berørt	4631 - 487/15	0

Adresser

Adresstype	Adressenamn	Adressekode	Adresser	Krinsar	Atkomstpunkt
Vegadresse	Adressetilleggsnamn Sæbøvågen	Kjeldekode 6013	Koord.syst. Nord 56 EUREF89 UTM Sone 32 6725496	Aust 289209	Nei
				Grunnkriens: Røystekriens: Kyrkjesoskn: Postnr.område: Tettstad:	0814 SÆBØ/HOLE 18 SÆBØ 07070701 Radøy 5938 SÆBØVÅGEN

Aktive bygg som er registrerte på matrikkeleininga

Bygningsnr:	176 145 471	Utbygd areal:	56	Tal bustader:	0	Datoar	
Løpenr:		Bruksareal bustad:	0	Tal etasjar:	2	Rammeløyve:	
Repr.punkt:	Koordinatsystem: EUREF89 UTM Sone 32 Nord: 6725496 Aust: 289209	Bruksareal anna:	58	Vassforsyning:		Igangsetjingsøyve:	
Bygningsendringskode:		Bruksareal totalt:	58	Avløp:		Teke(n) i bruk:	
Bygningstype:	Fritidsbygg (hytter/sommarh. ol)	Bruttoareal bustad:	0	Har heis:	Nei	Mellombels bruksøyve:	
Næringsgruppe:	Anna som ikkje er næring	Bruttoareal anna:	0			Ferdigattest:	
Bygningsstatus:	Teke(n) i bruk	Bruttoareal totalt:	0				
Energikjelder:		Alternativt areal:	0				
Oppvarming:		Alternativt areal 2:	0				

Etasjar

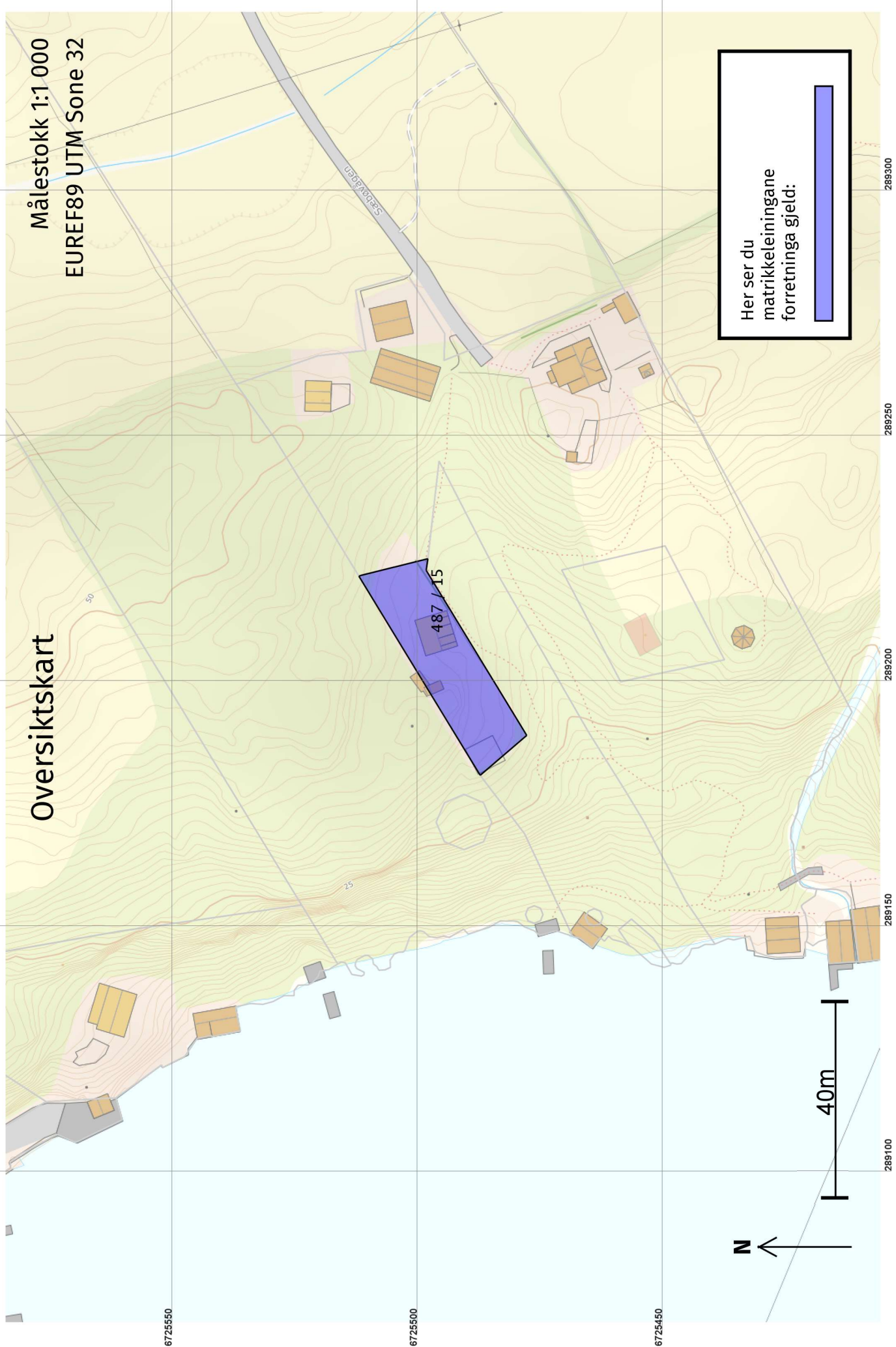
Etasje	Tal på bueiningar	BRA bustad	BRA anna	BRA totalt	BTA bustad	BTA anna	BTA totalt	Alt. areal	Alt. areal 2
H02	0	0	24	24	0	0	0	0	0
H01	0	0	34	34	0	0	0	0	0

Brukseiningar


Adresse	Brukseiningnummer	Brukseiningstype	Bruksareal	Tal rom	Kjøkkentilgang	Bad	WC	Matrikkeleining
6013 Sæbøvågen 56	H0101	Fritidsbustad	58	0	0	0	0	487/15

Oversiktskart

Målestokk 1:1 000
EUREF89 UTM Sone 32




Her ser du
matrikkeleiningane
forretninga gjeld:



Teig 1 (Hovudteig) 487 / 15

Målestokk 1:250
EUREF89 UTM Sone 32



Areal og koordinatar

Areal: 553,4

Arealmerknad:

Representasjonssystem: EUREF89 UTM Sone 32**Nord:** 6725496**Aust:** 289208**Grensepunkt / Grenselinje****Ytre avgrensing**

Løpenr	Nord	Aust	Grensemerke nedsett i / Lengde (m) Linjeinformasjon	Målemetode	Nøyaktighet (SD i cm)	Radius
1	6725478,51	289188,68	Jord Stein eller røys 12,50	96 GPS kinematisk (Real time kinematic)	10	10
2	6725488,01	289180,56	Stein eller røys 47,55	96 GPS kinematisk (Real time kinematic)	10	10
3	6725512,77	289221,16	Umerkt 0,48	69 Utrekna	10	14
4	6725512,30	289221,28	Fjell Offentleg godkjent grensemerke 13,01	96 GPS kinematisk (Real time kinematic)	10	14
5	6725499,69	289224,47	Gjerdestolpe 1,01	96 GPS kinematisk (Real time kinematic)	10	14
6	6725498,71	289224,72	Umerkt 2,41	69 Utrekna	10	10
7	6725498,99	289222,32	Jordfast stein Offentleg godkjent grensemerke 39,38	96 GPS kinematisk (Real time kinematic)	10	14