

Nyttstil

Landbruksdepartementet  
Skogavdelingen, januar 1997

# Søknad om bygging av landbruksveg

Til <b>LINDÅS</b> kommune	
Søkerens navn: <b>KENNETH MANGER</b>	Adresse: <b>5913 EIKANGERVÅG</b>
Vegens navn: <b>HAUGSNESET II</b>	Planlegger: <b>NILS WAALHAAS</b>

## 1. DATA FOR VEG OG DEKNINGSOMRÅDE

Interesser i vegen:	<input checked="" type="radio"/> Skogbruk	<input checked="" type="radio"/> Jordbruk	<input checked="" type="radio"/> Bosetting	<input type="radio"/> Seler/beiting	<input type="radio"/> Annet
	<b>50</b> %	<b>10</b> %	<b>40</b> %		
Er prosjektet del av hovedplan for veger eller annen overordnet transportplan?	<input checked="" type="radio"/> Ja	<input type="radio"/> Nei			
Er avkjøring fra offentlig veg godkjent?	<input checked="" type="radio"/> Ja	<input type="radio"/> Nei	<input type="radio"/> Ikke aktuelt		
Tall for vegens dekningsområde:	Totalareal <b>400</b> dekar	Prod. skog <b>253</b> dekar	Jordbruksareal <b>30</b> dekar		
	Rogstmoden skog <b>200</b> m <sup>2</sup>	Annet			
Planlagt vegklasse:	Bilveger: 2 <input type="radio"/> 3 <input type="radio"/> 4 <input checked="" type="radio"/> 5 <input type="radio"/>	Vinterbilveger: 6 <input type="radio"/>			
	Traktorveger: 7 <input checked="" type="radio"/> 8 <input type="radio"/>	Enkelveg: <input type="radio"/>			
	Nyanlegg: <b>600</b> meter	Ombygging: <b>200</b> meter	Interessenter: <b>6</b> stk		
Beregnet økonomisk gevinst:	Transportgevinst skogbruk kr: <b>200.000</b>	Beregnet byggekostnad kr: <b>300.000</b>			
	Transportgevinst jordbruk kr: <b>10.000</b>				
	Annet kr: <b>200.000</b>	Sum transportgevinst kr: <b>410.000</b>			
Er berørte naboer og rettighetshavere varslet:	Ja, liste vedlegges <input type="radio"/>	Nei, ikke aktuelt <input checked="" type="radio"/>			

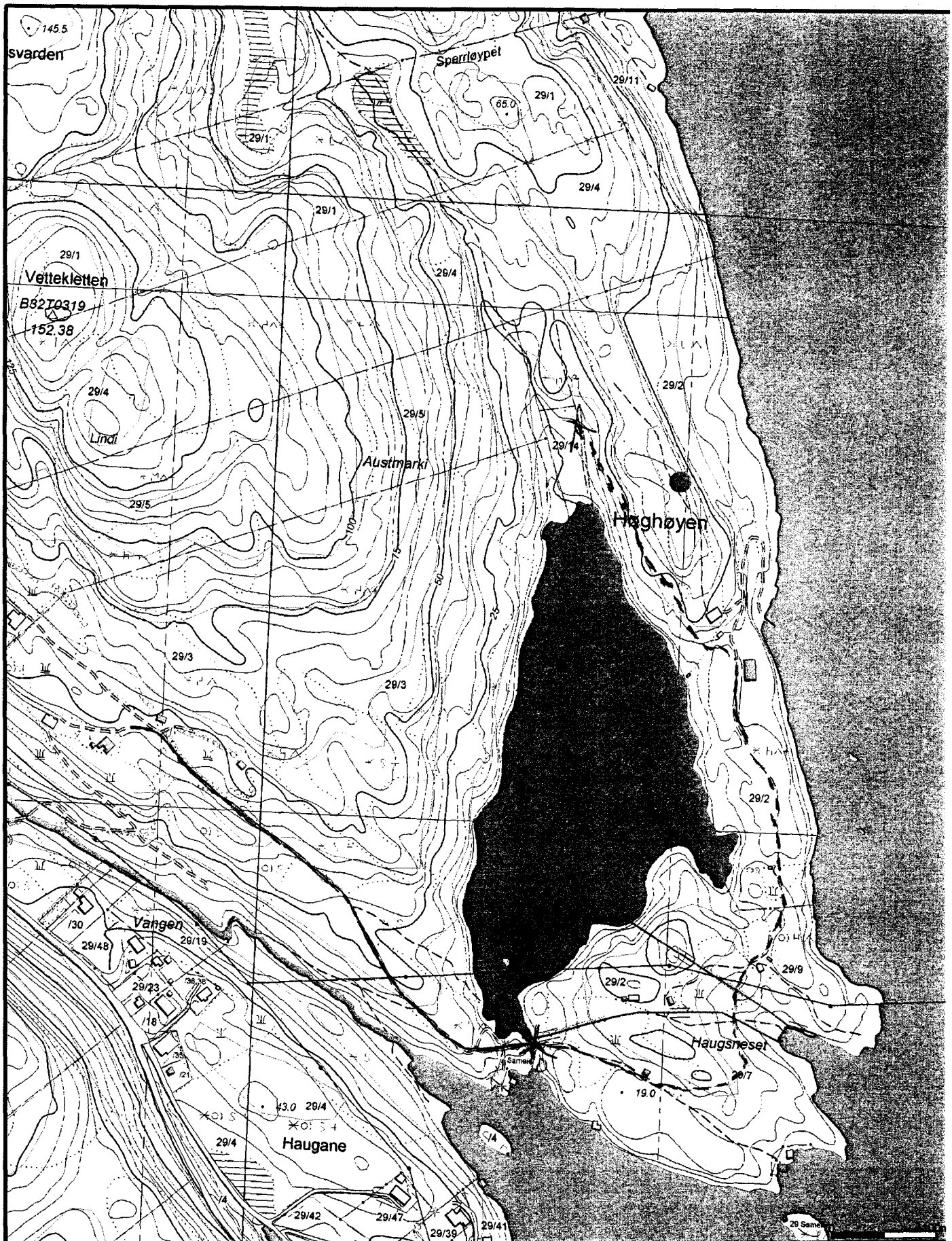
## 2. KJENTE MILJØVERDIER I OMRÅDET (MARKERES PÅ KARTVEDLEGGENE)

Miljøverdier som betinger uttalelse fra fylkesmannen:	Vernat vassdrag <input type="radio"/> Ja <input checked="" type="radio"/> Nei	LINDÅS KOMMUNE	
	Vilmarkspregede naturområder (> 5 km fra tyngre teknisk inngrep) <input type="radio"/>		Klassering <b>V 83</b>
	Arealer med annen spesiell miljøstatus: <input checked="" type="radio"/> Nei	<b>09.06.2006</b>	
Andre miljøverdier i området:	Ja: <input type="checkbox"/>	Ark. saksnr. / <b>2006/420</b>	Løpenc.
	Sårbart planteliv:	Saksh. <b>NIK</b>	Tilgangskode
	Kjente kulturminner:	<b>ingen kjente</b>	
	Viktige områder for friluftsliv:		
	Kulturlandskap, landskapsbilde:		
	Annet:		
	<input type="radio"/> Reindriftsinteresser	<input type="radio"/> Inngrepstre områder 3-5 km	<input type="radio"/> Inngrepstre områder 1-3 km
Vernaskog:	<input type="radio"/> Ja	<input checked="" type="radio"/> Nei	

M-0021 B Rik, Grafisk as

Jeg er kjent med at bygging ikke kan iverksettes uten tilatelse fra kommunen:

Sted	Dato	Underskrift
	<b>01</b>	<b>11 11</b>



Målte Grenser	Støre bustader
Registrerte Grenser	Hytte ferielus
Udefinert grenser	Garasje utlus
Terrengmålte grense	Industri lager
Konstruert grensepunkt	Andre bygg
Bolig	
Bustad m/leilighet	
Våningshus	

Beliggenhet og høyder må oppfattes som orienterende.

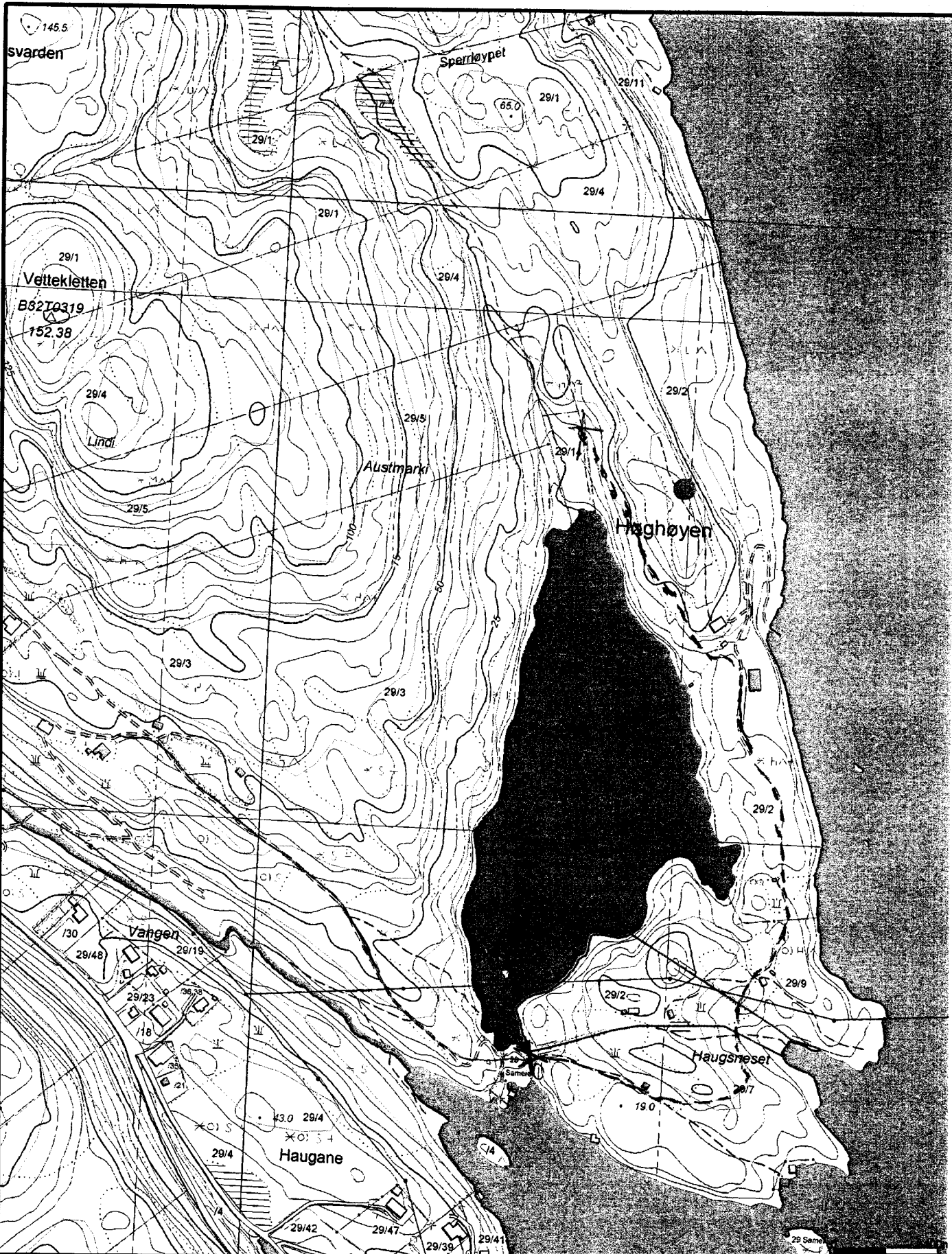


Lindås kommune  
Areal- og Miljøavdeling

Dato: 2006.06.08  
Signr: nik



1:5000



- Målte Grenser
- Registrerte Grenser
- Udefinert grenser
- Y Terrengmålte grense
- ▲ Konstruert grensepunkt
- Bolig
- Bustad m/leilighet
- Våningshus
- Store bustader
- Hytte/feriehus
- Garasje uthus
- Industri lager
- Andre bygg

Beliggenhet og høyder må oppfattes som orienterende.

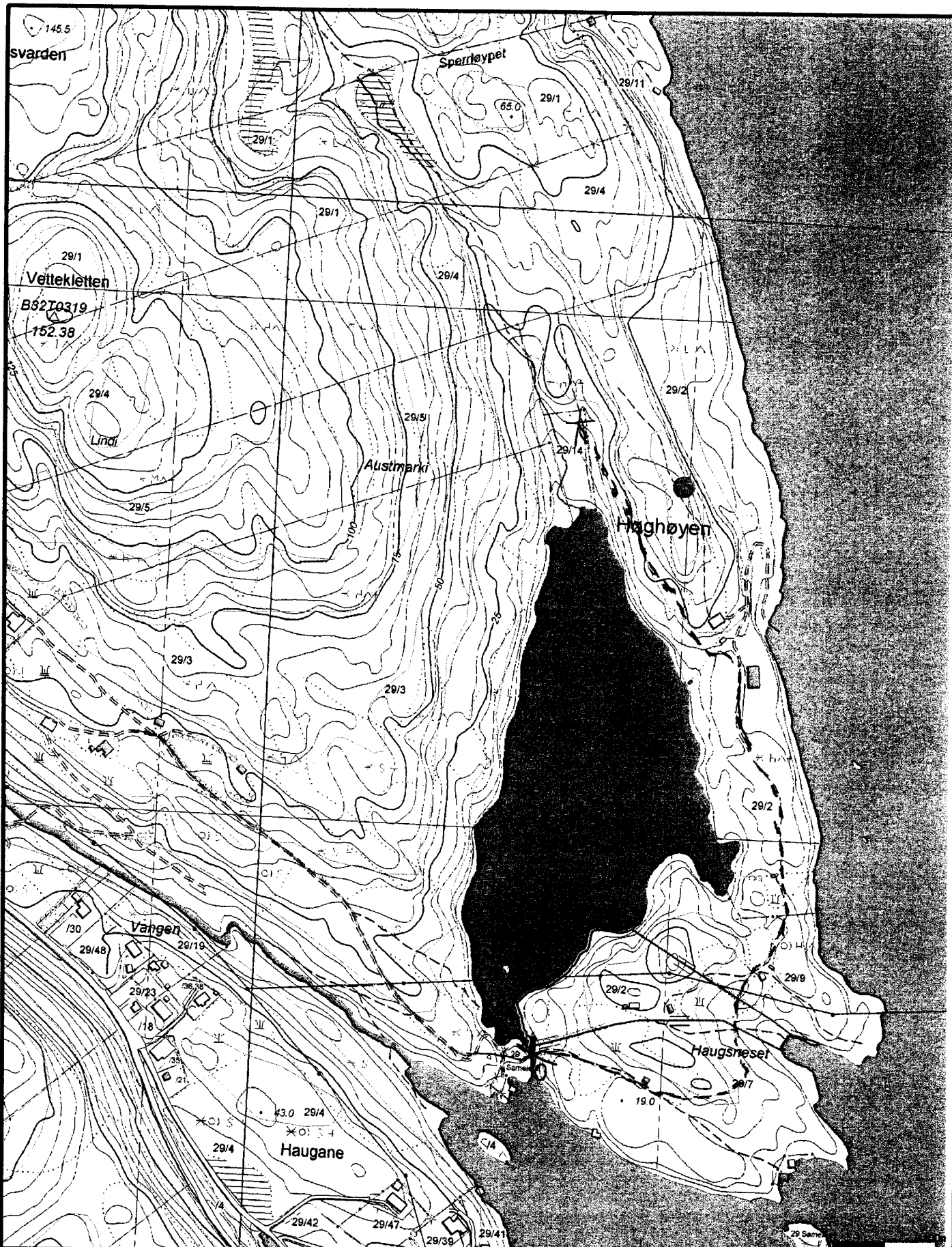


**Lindås kommune**  
Areal- og Miljøavdelinga

Dato: 2006.06.08  
Sign: nik



Blått: 1:5000




Beliggenhet og høyder må oppfattes som orienterende.

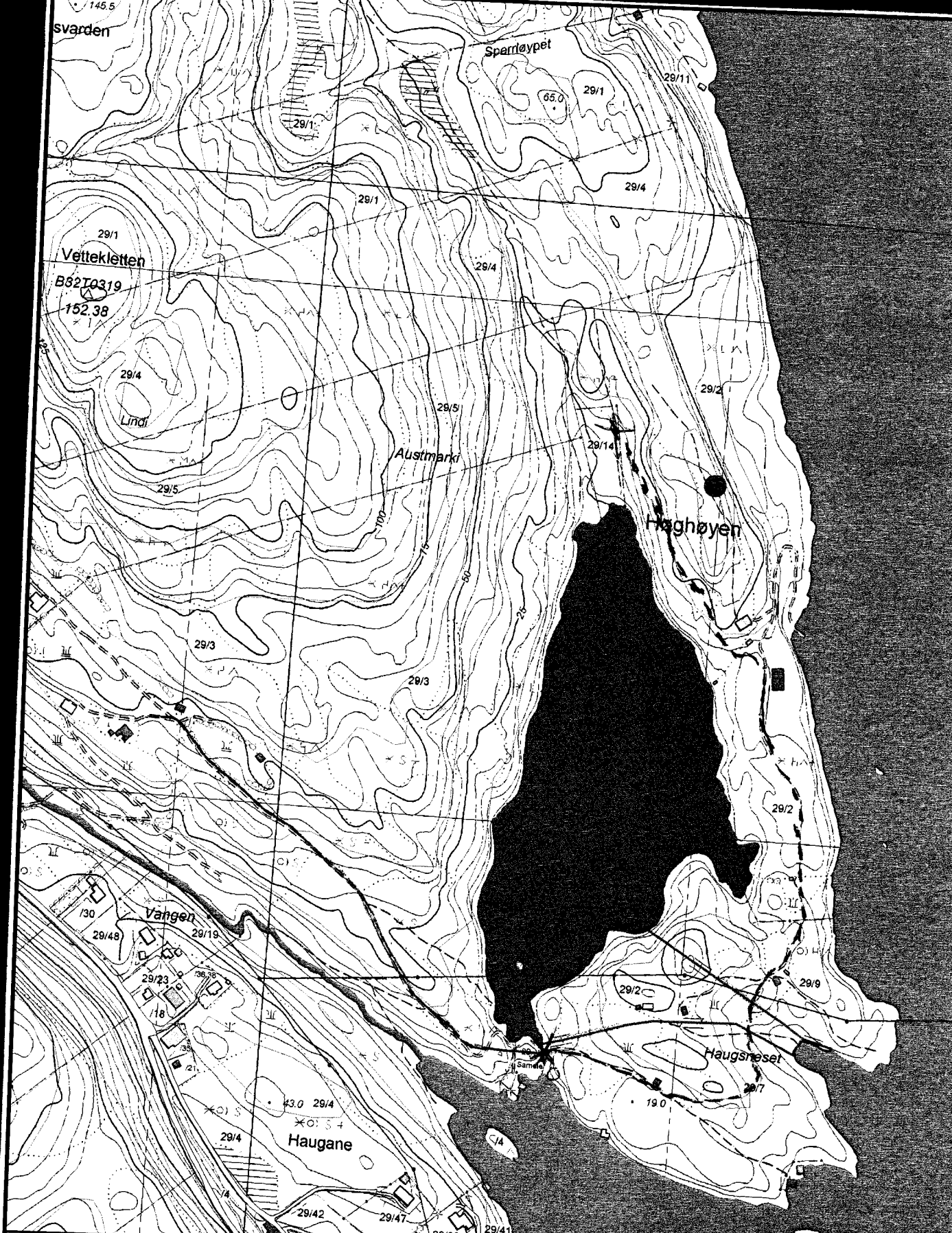


Lindås kommune  
Areal- og Miljøavdeling

Dato: 2006.06.08  
Sign: nik



Målestokk:  
1:5000



- Målte Grenser
- Registrerte Grenser
- Udefinert grenser
- Terrengmålte grense
- Konstruert grensepunkt
- Bolig
- Bustad m/leilighet
- Vanningslus
- Stor bustader
- Hytte ferielus
- Garasje utlus
- Indstri lager
- Andre bygg

Beliggenhet og høyder må oppfattes som orienterende.




Lindås kommune  
Areal- og Miljøavdelinga

Dato: 2006.06.08  
Sign: nik



Målest: 1:5000



- Målte Grenser
- Registrerte Grenser
- Udefinert
- Terrengmålt
- Konstruert
- Bolg
- Bustad m/leilighet
- Vanningshus
- Storre bustader
- Hytte/feriehut
- Garasje uthus
- Industri/lager
- Andre bygg



Lindås kommune  
Areal- og Miljøavdelinga



Dato: 2006.06.08  
Sign: nik

1:60000



0 1km

- Målte Grenser
- Registrerte Grenser
- Udefinert
- Terrengmålt
- Konstruert
- Bolig
- Bustad m leilighet
- Vanningshus
- Storre bustader
- Hytteferietus
- Garasje utlus
- Industri lager
- Andre bygg




Lindås kommune  
Areal- og Miljøavdelinga



Dato: 2006.06.08

1:60000



— Målte Grenser	▨ Støre bustader
— Registrerte Grenser	▨ Hytteferiehus
Udefinert	▨ Garasjeuthus
⚓ Terrengmålt	▨ Industri lager
⚓ Konstruert	▨ Andre bygg
▨ Bolig	
▨ Bustad m leilighet	
▨ Våningshus	



Lindås kommune  
Areal- og Miljøavdelinga


Dato: 2006.06.08

Skala: 1:60000



1:60000  
1:60000





- Målte Grenser
- Registrerte Grenser
- Udefinert
- Terrengmålt
- Konstruert
- Bolg
- Bustad m/leilighet
- Våningshus

- Storre bustader
- Hytte feriehús
- Garasje utlús
- Industri lóger
- Andre bygg



Lindås kommune  
Areal- og Miljøavdelinga



Dato: 2006.06.08

1:60000