

# SITUASJONSKART

Gnr/Bnr: Gbnr 326/82  
Adresse:  
Eigar/søkar: Litlebergen båtforening

Kvalitet :

Målestokk: 1:500  
Dato: 11.01.2021



ALVER  
KOMMUNE

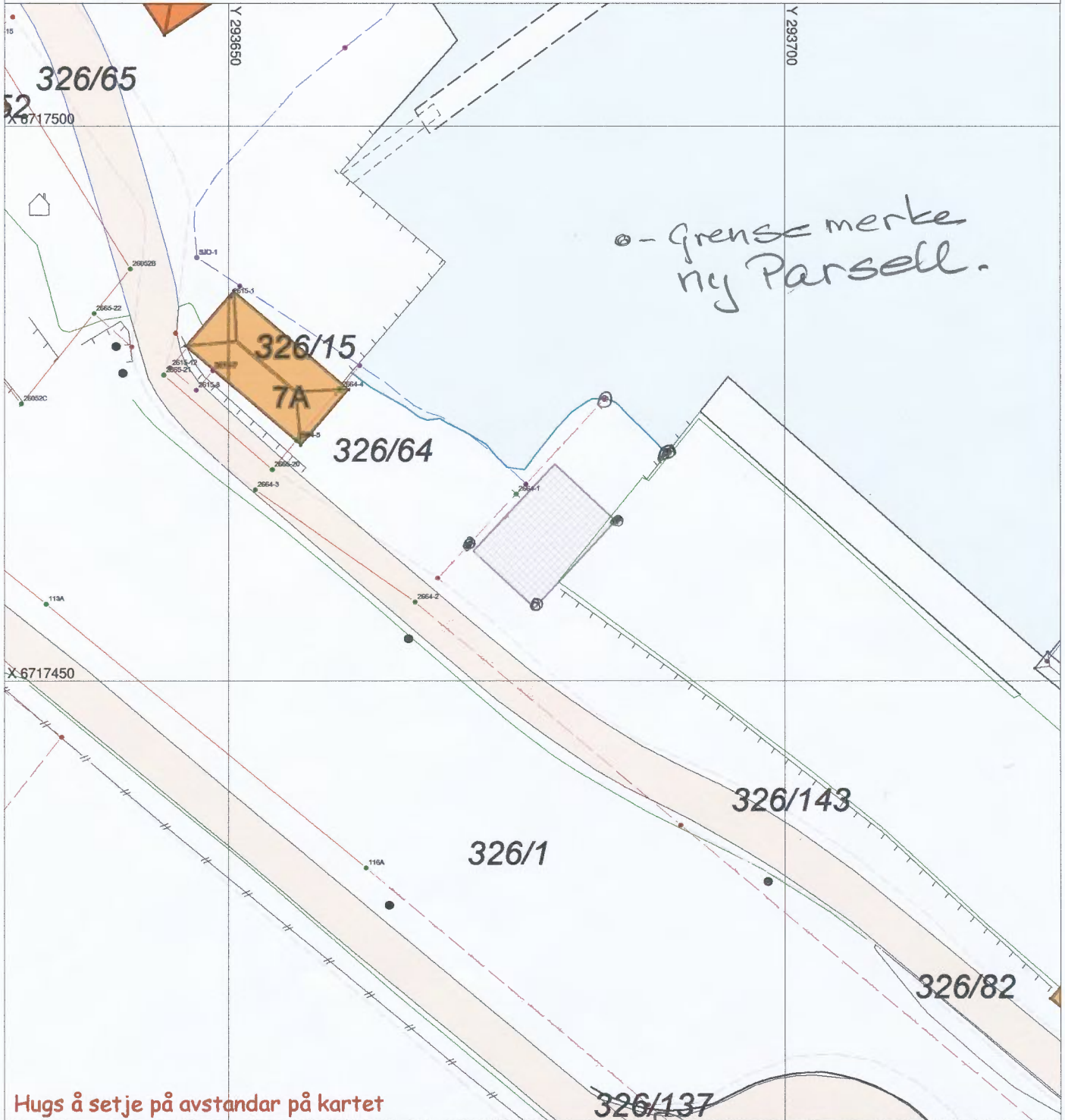


Gjeldande plan : Reguleringsplan for Litlebergen gnr 26 bnr 1 m.fl.  
Planformål :

Vår referanse:

Sign. ....

- |  |                        |  |            |
|--|------------------------|--|------------|
|  | Gjerde                 |  | Bolighus   |
|  | Usikker eigedomsgrense |  | Andre bygg |
|  | Målt eigedomsgrense    |  |            |



Hugs å setje på avstandar på kartet

## SITUASJONSPLAN

Tiltak

*Jost Eldøy*

Underskrift Situasjonsplan

Dato

# SITUASJONSKART

Gnr/Bnr: Gbnr 326/82  
Adresse:  
Eigar/søkar: Litlebergen båtforening

Kvalitet :

Målestokk: 1:500  
Dato: 11.01.2021



ALVER  
KOMMUNE



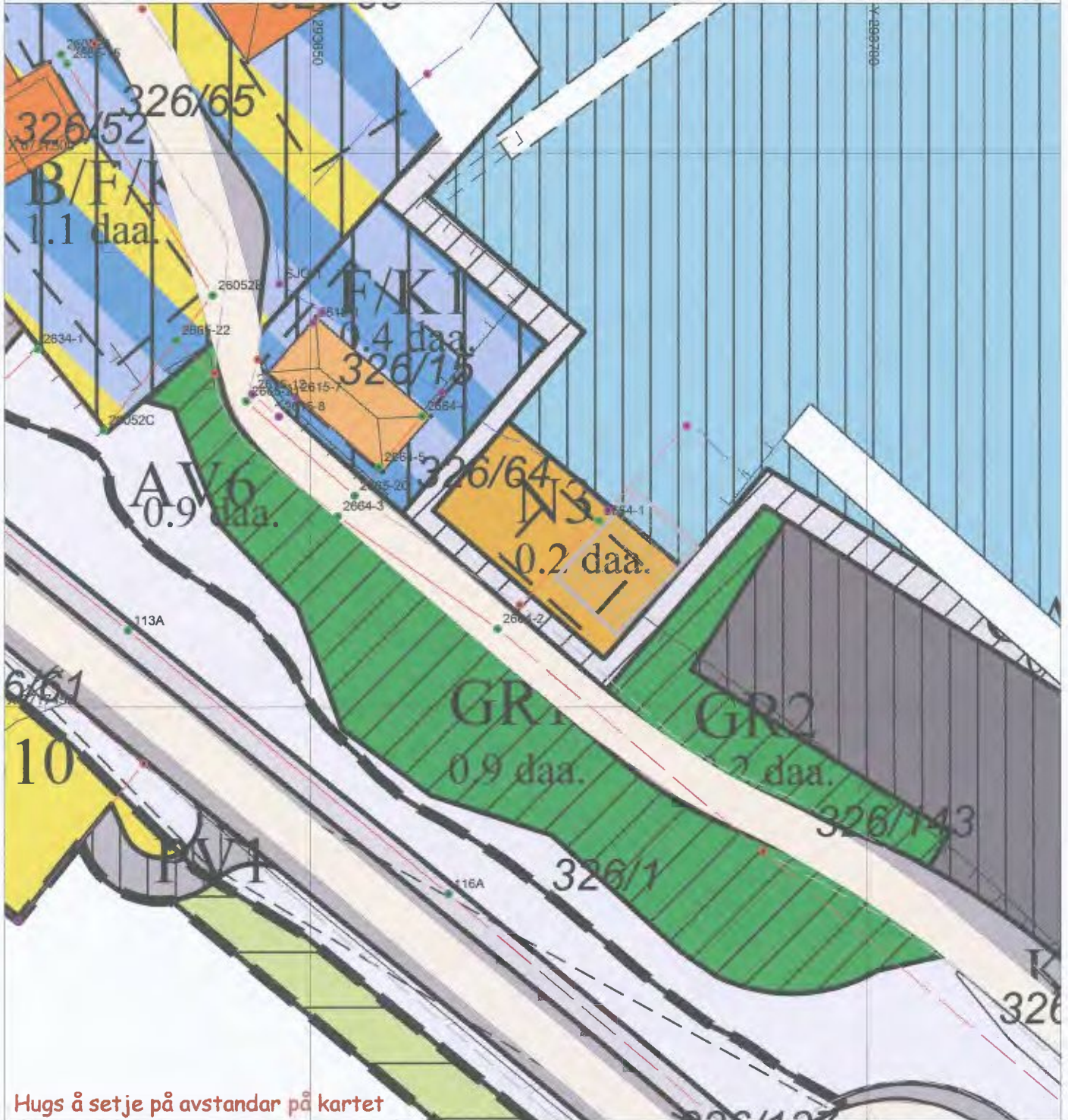
Gjeldande plan : Reguleringsplan for Litlebergen gnr 26 bnr 1 m.fl.

Planformål :

Vår referanse:

Sign. ....

-  Gjerde
-  Usikker eigedomsgrense
-  Målt eigedomsgrense
-  Bolighus
-  Andre bygg



Hugs å setje på avstandar på kartet

## SITUASJONSPLAN



Tiltak

Underskrift Situasjonsplan

Dato

# SITUASJONSKART

Gnr/Bnr: 26/82  
Adresse:  
Eigar/søkar: Litlebergen båtforening  
Kvalitet : FKB-B

Gjeldande plan : Reguleringsplan  
Planformål : Naust/parkering  
Vår referanse: PAS

Sign. ....

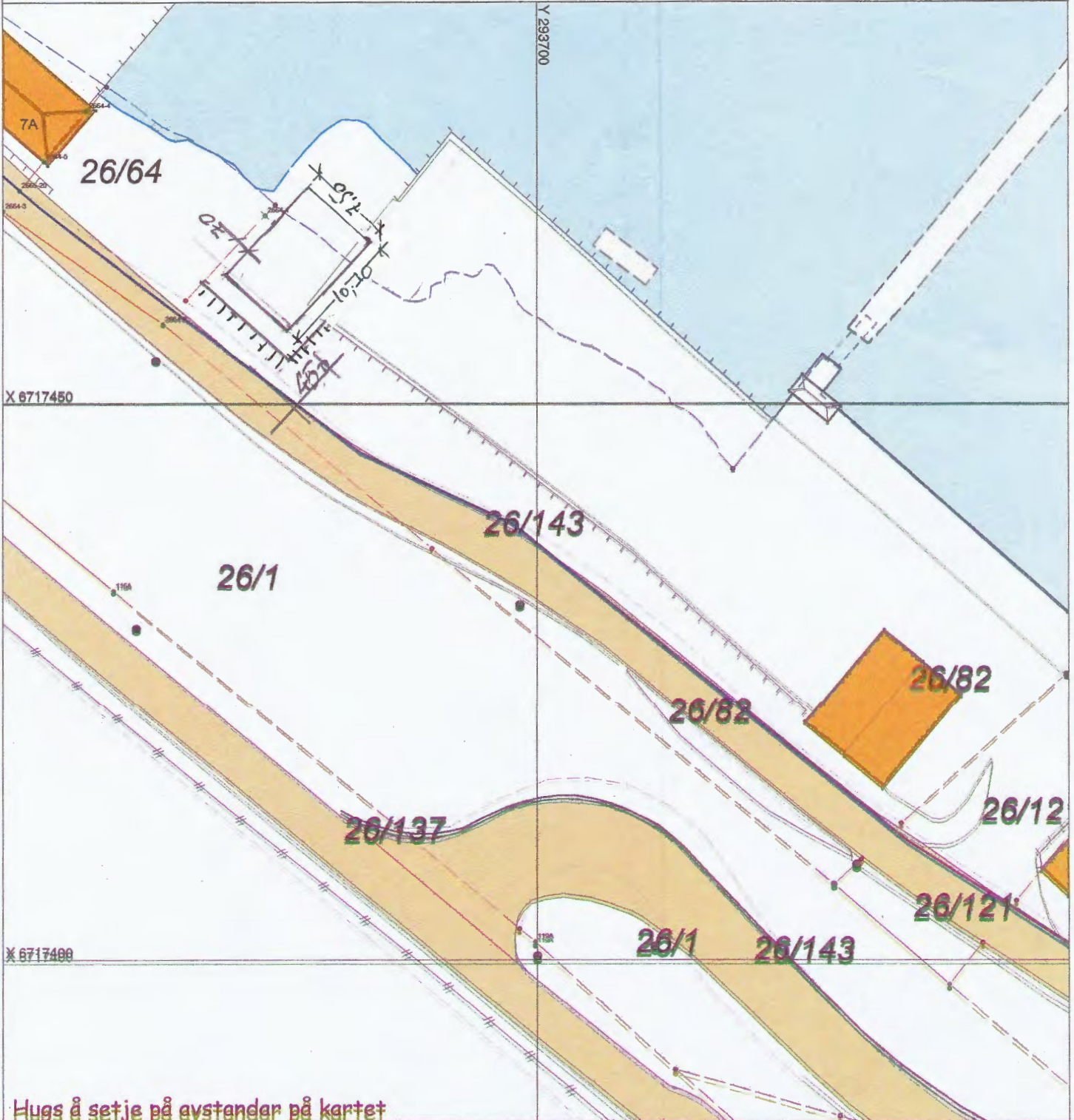


Målestokk: 1:500  
Dato: 04.01.2019

MELAND  
KOMMUNE



- Gjerde
- Usikker eigedomsgrense
- Målt eigedomsgrense
- Bolighus
- Andre bygg



Hugs å setje på avstender på kartet

## SITUASJONSPLAN



Filtak

Underskrift Situasjonsplan

Dato