

**For matrikkelenhet:**

Kommune: 4631 - ALVER
Gårdsnummer: 40
Bruksnummer: 112

Utskriftsdato/klokkeslett: 25.05.2020 kl. 11:33
Produsert av: Tommy Veland
Attestert av: Alver kommune

Orientering om matrikkelbrev

Matrikkelbrevet er hjemlet i «Lov om eigedomsregistrering» (matrikkelova) av 17. juni 2005. Etter definisjonen i matrikkelovens § 3 d) er matrikkelbrevet en attestert utskrift av matrikkelen som viser alle registrerte opplysninger om en matrikkelenhet ved oppgitt dato.

Om fullstendighet og nøyaktighet i matrikkelbrevet

Matrikkelen ble etablert ved konvertering av data fra tidligere registre. Det kan variere hvor gode disse dataene er med hensyn på fullstendighet og nøyaktighet. I enkelte tilfeller kan grensepunkt og grenselinjer mangle helt eller delvis eller være feil registrert. Det kan også være feil og mangler ved registrert bygnings- og adresseinformasjon. Fullstendighet og stedfestingsnøyaktighet er generelt bedre innenfor enn utenfor tettbygd strøk. Vær oppmerksom på at for mange matrikkelenheter og bygg hefter usikkerhet ved arealet som oppgis.

For utfyllende informasjon: www.kartverket.no/matrikkelbrev

Matrikkelenhet

Matrikkelenhetstype: Grunneiendom
Bruksnavn: Hodneland
Etableringsdato: 24.04.2006
Skyld: 0
Er tinglyst: Ja
Har festegrunner: Nei
Er seksjonert: Nei

Arealrapport

Tekst	Areal	Kommentar
Beregna areal for 40 / 112	40,5 m2	Ukjent grenseforløp

Eierforhold

Tinglyste eierforhold

Rolle	Status	Føds.d./org.nr	Navn	Bruksenhet	Adresse	Andel
Hjemmelshaver		220266	EDVARDESEN ANN-KRISTIN Z		DOLVIKHAUGENE 88 5252 SØREIDGREN	1 / 2
Hjemmelshaver		290867	MELINGEN KJELL RUNE		DOLVIKHAUGENE 88 5252 SØREIDGREN	1 / 2

Oversikt over teiger

(EUREF89 UTM Sone 32)

Løpenr	Type	Hovedteig	Nord	Øst	Høyde	Areal	Merknader
1	Teig	Ja	6738796	297674		40,5 m2	Hjelpelinje vannkant

Forretninger der matrikkelenheten er involvert

Forretning	Forretningstype	Årsak til feilretting	Forretningsdokumentdato	Kommunal saksreferanse	Annen referanse	Status	Tinglysing	Endret dato	Matrikkelføring	Signatur	Dato
Omnummerering v/kommuneendring			01.01.2020			Tinglyst		01.01.2020	smatmynd		01.01.2020
Omnummerering						Omnummerert til:	4631 - 40/112				
						Omnummerert fra:	1263 - 40/112				
Opprett ny grunneiendom ved fradeling			24.04.2006							Er	
Kart- og delingsforretning			41/2006			Rolle	Matrikkelenhet			Arealendring	
						Avgiver	1263 - 40/2				-41
						Mottaker	1263 - 40/112				41

Forretninger der matrikkelenheten er berørt

Forretning	Forretningsdokumentdato	Status	Tinglysing	Endret dato	Matrikkelføring
Forretningstype	Kommunal saksreferanse				Signatur Dato
Årsak til feilretting	Annen referanse				
Kvalitetsheving for eksisterende matrikkelenhet	19.02.2016				1263rye 19.02.2016
Annen forretningstype		Rolle	Matrikkelenhet		Arealendring
		Berørt	1263 - 40/2		0
		Berørt	1263 - 40/112		0
Kvalitetsheving for eksisterende matrikkelenhet	16.02.2016				1263rye 16.02.2016
Annen forretningstype		Rolle	Matrikkelenhet		Arealendring
		Berørt	1263 - 40/2		0
		Berørt	1263 - 40/96		0
		Berørt	1263 - 40/112		0

Aktive bygg som er registrert på matrikkelenheten

Byggningsnr: 300 803 955	Bebygd areal:	40	Ant. boliger:	0	Datoer
Løpenr:	Bruksareal bolig:	0	Ant. etasjer:	1	Rammetillatelse: 04.05.2020
Repr.punkt: Koordinatsystem: EUREF89 UTM Sone 32	Bruksareal annet:	36	Vannforsyning:		Igangsettingstillatelse:
Nord: 6738796 Øst: 297674	Bruksareal totalt:	36	Avløp:		Tatt i bruk:
Bygningsendringskode:	Bruttoareal bolig:	0	Har heis:	Nei	Midlertidig brukstillatelse:
Bygningstype: Naust båthus sjøbu	Bruttoareal annet:	0			Ferdigattest:
Næringsgruppe: Annet som ikke er næring	Bruttoareal totalt:	0			
Byggningsstatus: Rammetillatelse	Alternativt areal:	0			
Energikilder:	Alternativt areal 2:	0			
Oppvarming:					

Etasjer

Etasje	Antall boenheter	BRA bolig	BRA annet	BRA totalt	BTA bolig	BTA annet	BTA totalt	Alt. areal	Alt. areal 2
H01	0	0	36	36	0	0	0	0	0

Bruksenheter

Adresse	Bruksenhetsnummer	Bruksenhetstype	Bruksareal	Ant. rom	Kjøkkentilgang	Bad	WC	Matrikkelenhet
		Unummerert bruksenhet	0	0		0	0	40/112

Kontaktpersoner

Rolle	Føds.dato/org.nr	Navn	Bruksenhet	Adresse
Tiltakshaver	290867	MELINGEN KJELL RUNE		DOLVIKHAUGENE 88 5252 SØREIDGREND

Oversiktskart for 40 / 112

Målestokk 1:1 000
EUREF89 UTM Sone 32

6738850

6738800

6738750

Nordre Hodnelandsvågen

40 / 112

40m

297550

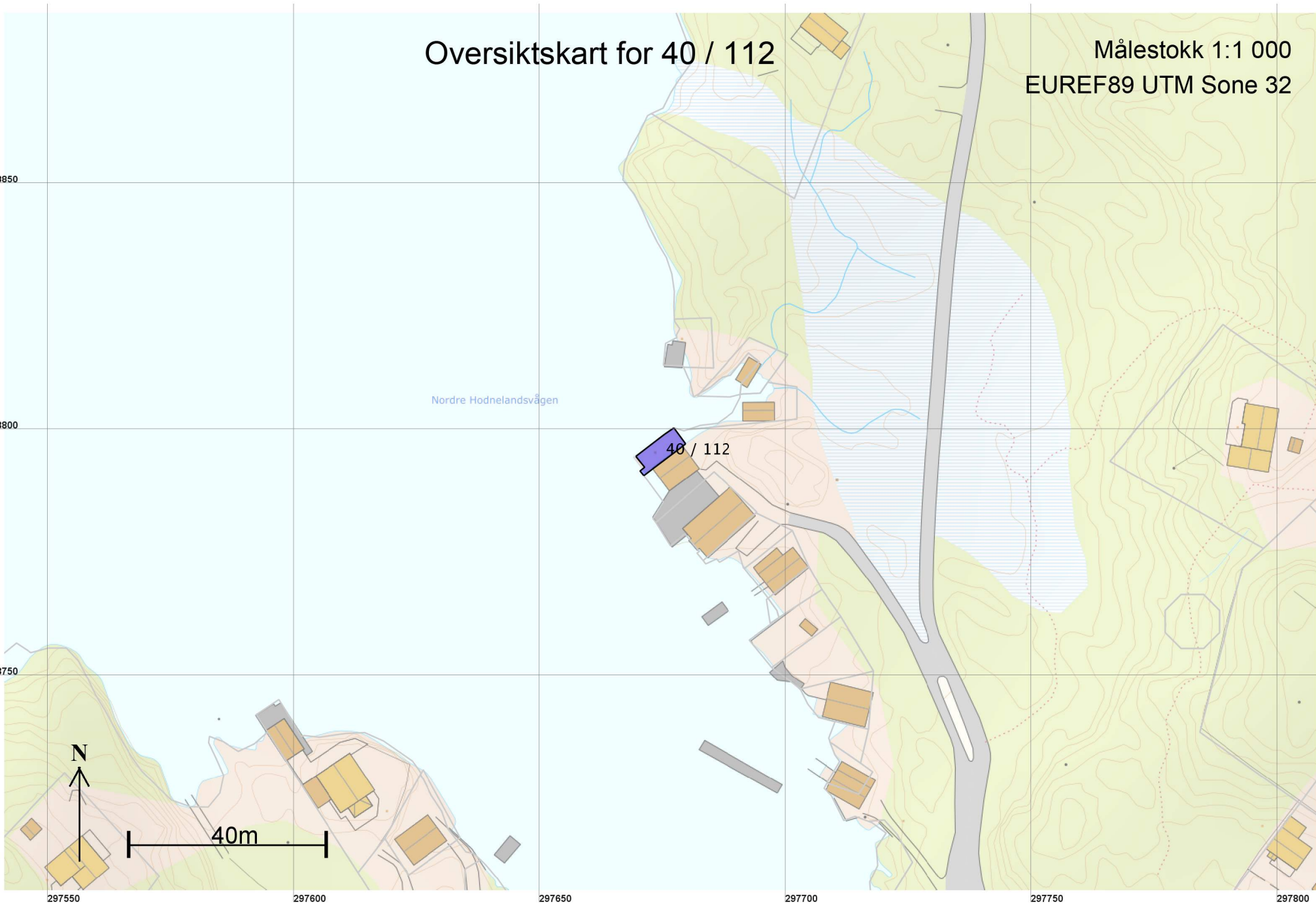
297600

297650

297700

297750

297800



Teig 1 (Hovedteig) 40 / 112

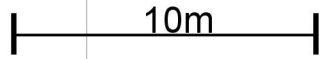
Målestokk 1:250
EUREF89 UTM Sone 32

6738810

6738800

6738790

6738780



297650

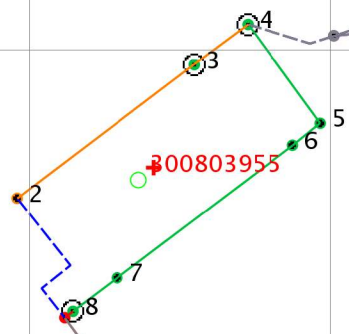
297660

297670

297680

297690

297700



+40 / 102

+40 / 103

+40 / 96

+40 / 100

Areal og koordinater

Areal: 40,5

Arealmerknad: Hjelpelinje vannkant

Representasjonspunkt: Koordinatsystem: EUREF89 UTM Sone 32

Nord: 6738796

Øst: 297674

Grensepunkt / Grenselinje

Ytre avgrensing

Løpenr	Nord	Øst	Grensemerke nedsatt i / Lengde	Grensepunkttype / Hjelpelinjetype	Målemetode	Nøyaktighet	Radius
1	6738791,33	297671,15	Ikke spesifisert 5,31	Geometrisk hjelpepunkt Vannkant	82 Frihåndstegning: Direkte innlagt på skjerm	1000	1000
2	6738795,29	297669,57	Ikke spesifisert 7,36	Umerket Ikke hjelpelinje	69 Beregnet	1000	1000
3	6738799,72	297675,45	Fjell 2,23	Offentlig godkjent grensemerke Ikke hjelpelinje	96 GPS kinematisk (Real time kinematic)	13	1001
4	6738801,06	297677,23	Fjell 4,07	Offentlig godkjent grensemerke Ikke hjelpelinje	96 GPS kinematisk (Real time kinematic)	13	13
5	6738797,78	297679,64	Ikke spesifisert 1,17	Annen detalj Ikke hjelpelinje	11 Terrengmålt: Totalstasjon	13	13
6	6738797,05	297678,72	Ikke spesifisert 7,30	Annen detalj Ikke hjelpelinje	11 Terrengmålt: Totalstasjon	13	13
7	6738792,65	297672,89	Ikke spesifisert 1,84	Annen detalj Ikke hjelpelinje	11 Terrengmålt: Totalstasjon	13	13
8	6738791,54	297671,42	Ikke spesifisert 0,34	Offentlig godkjent grensemerke Ikke hjelpelinje	11 Terrengmålt: Totalstasjon	13	13