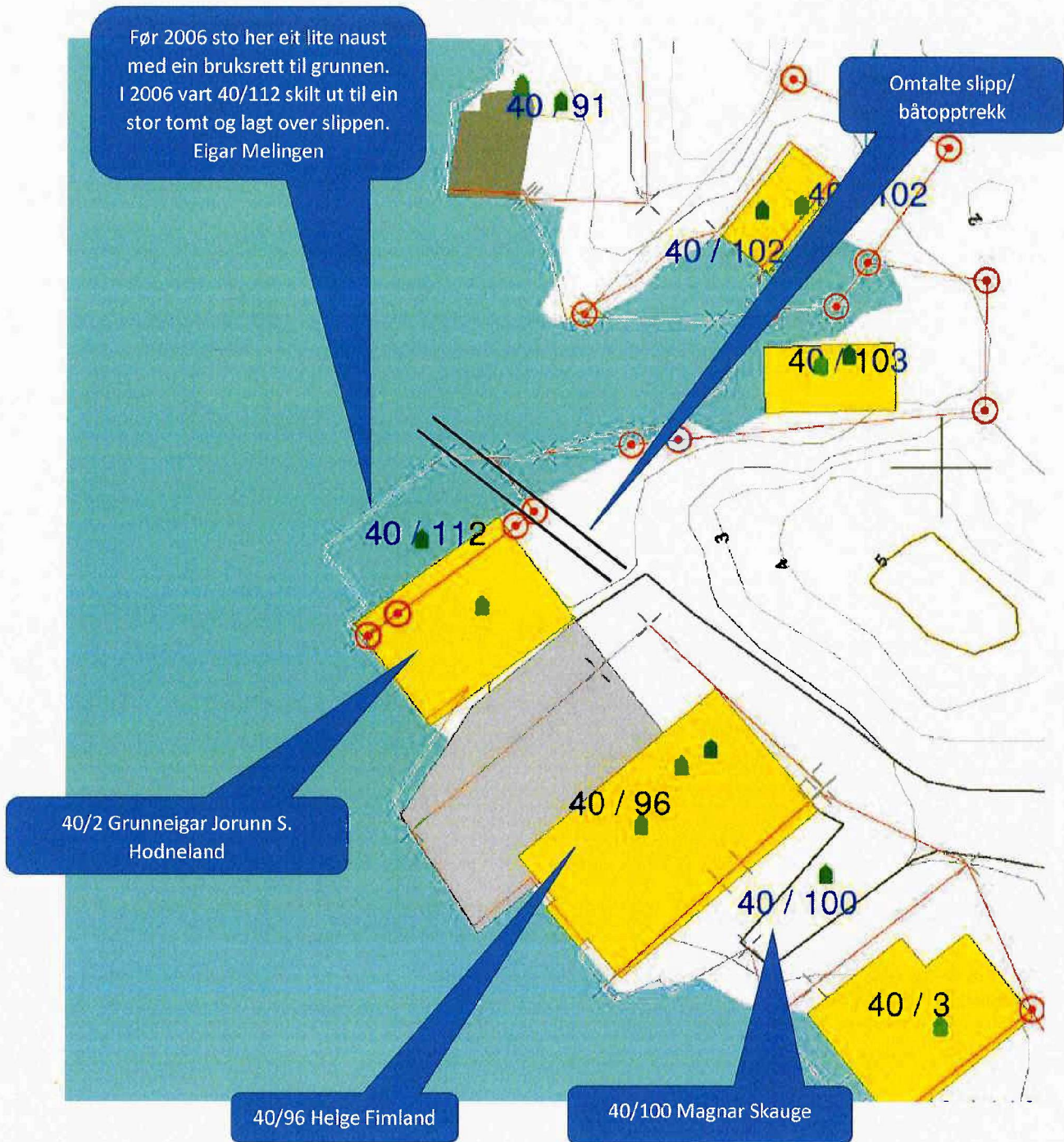


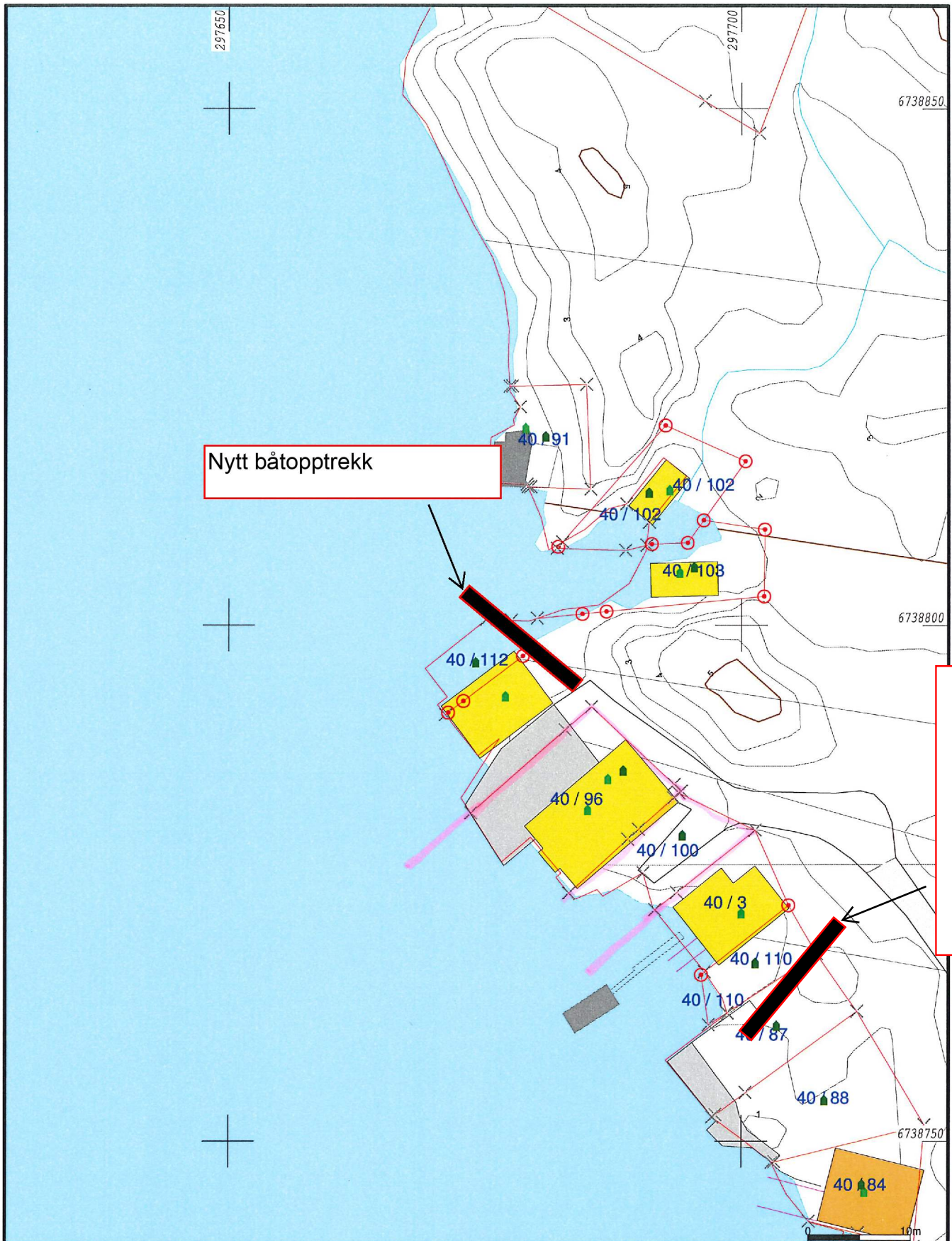
Bilag 2



Situasjonskart laget av tiltakshaverne slik skinne ligger ulovlig idag



Flyfoto 2009 fra 1881 med eiendomsgrenser (rødt)
Her har jeg tegnet inn 2 skinner (sort) slik de lå opprinnelig før de ble fjernet. De gikk ikke inn på eiendommen som Karin Edvardsen kjøpte i 1981, men lå kun på eiendom 40/2.



Nytt båtopptrekk

Nytt båtopptrekk

	Målte Grenser		Større bustader
	Registrerte Grenser		Hytte/feriehuis
	Udefinert grenser		Garasje/uthus
	Terrengmålte grense		Industri/lager
	Konstruert grensepunkt		Andre bygg
	Bolig		
	Bustad m/leilighet		
	Våningshus		



Lindås kommune
Geodata avdeling

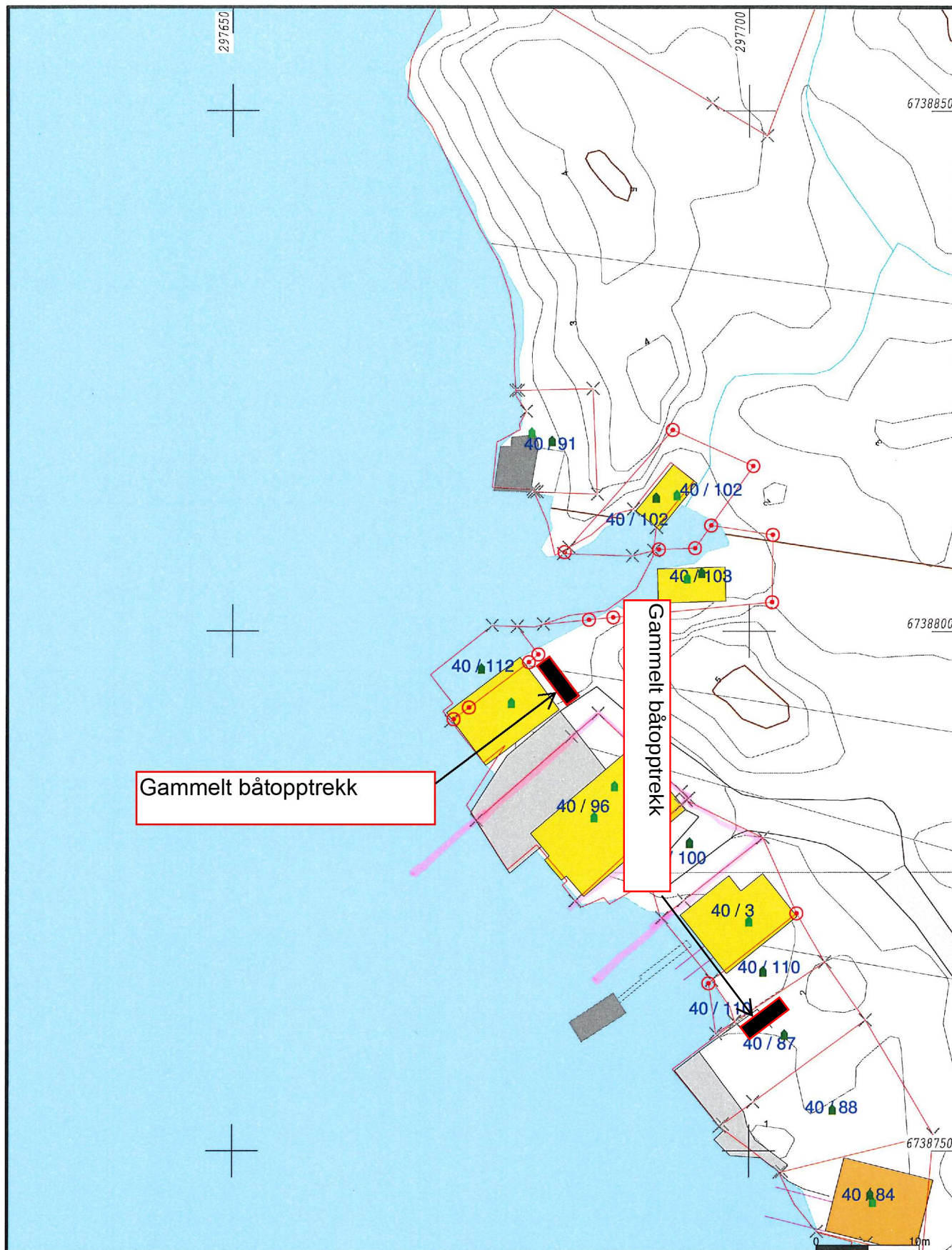


Dato: 2014.06.24
Sign: SUP

G.nr.40 B.nr.112

Målestokk
1:500

Beliggenhet og høyder må oppfattes som orienterende.



Gammelt båtopptrekk

Gammelt båtopptrekk

- Målte Grenser
- Registrerte Grenser
- ↑ Udefinert grense
- ↑ Terrengmålte grense
- x Konstruert grensepunkt
- Bolig
- Bustad m/leilighet
- Våningshus
- Større bustader
- Hytte/feriehuis
- Garasje/uthus
- Industri/lager
- Andre bygg



Lindås kommune
Geodata avdeling



Dato: 2014.06.24
Sign: SUP

G.nr.40 B.nr.112

Målestokk
1:500

Beliggenhet og høyder må oppfattes som orienterende.