

SITUASJONSKART

Gnr/Bnr: 502/37
Adresse: Skjelvik 41
Eigar/søkar: Ståle Reigstad

Kvalitet :






Målestokk: 1:500
Dato: 21.06.2021



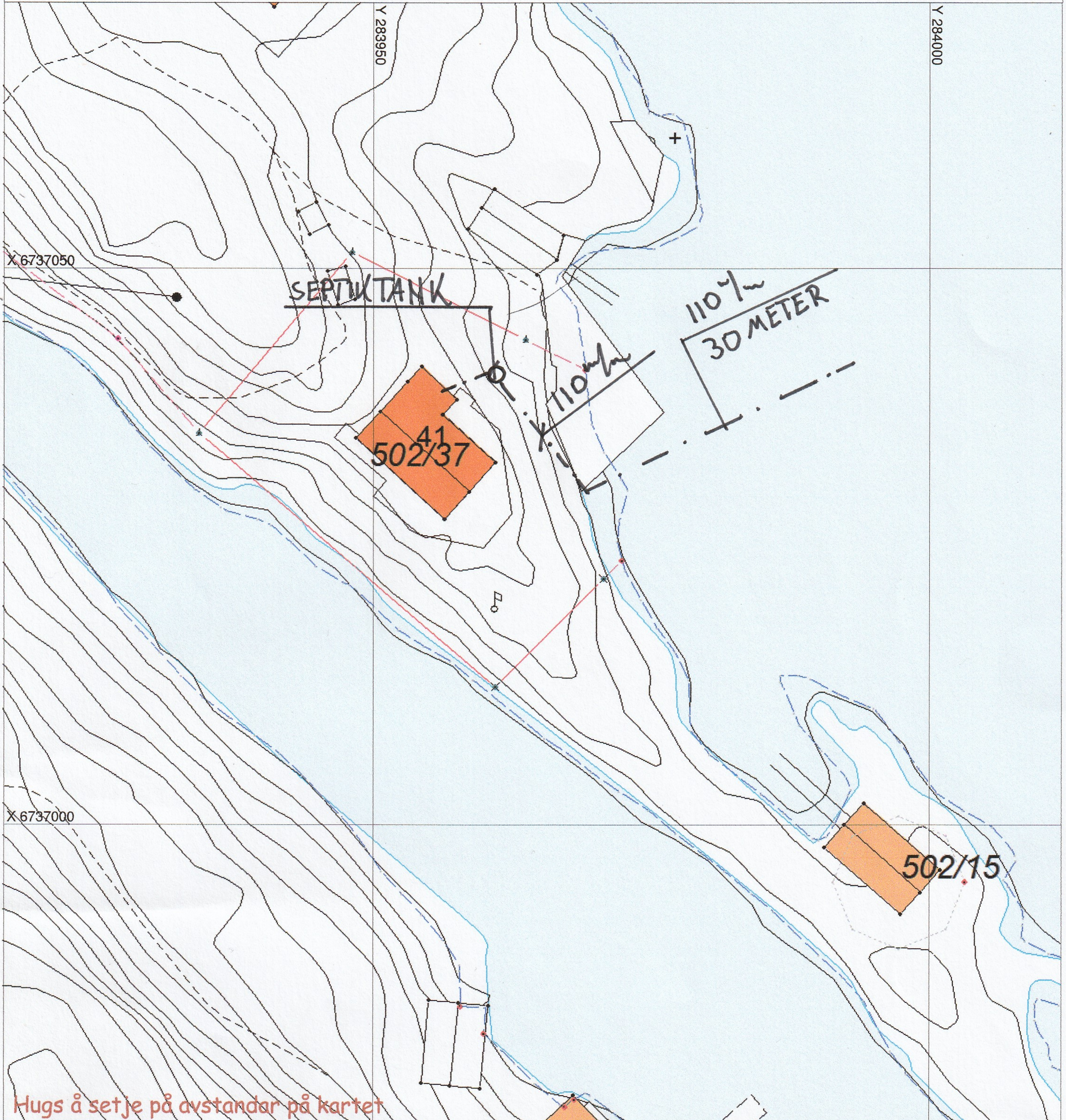
ALVER
KOMMUNE



Gjeldande plan : Kommuneplan for Radøy kommune 2019
Planformål : LNF
Vår referanse: rahoas


-  Gjerde
-  Usikker eigedomsgrense
-  Målt eigedomsgrense
-  Bolighus
-  Andre bygg

Sign.



Hugs å setje på avstandar på kartet

SITUASJONSPLAN

 Tiltak

Arvid Klavestad
Underskrift Situasjonsplan

Dato