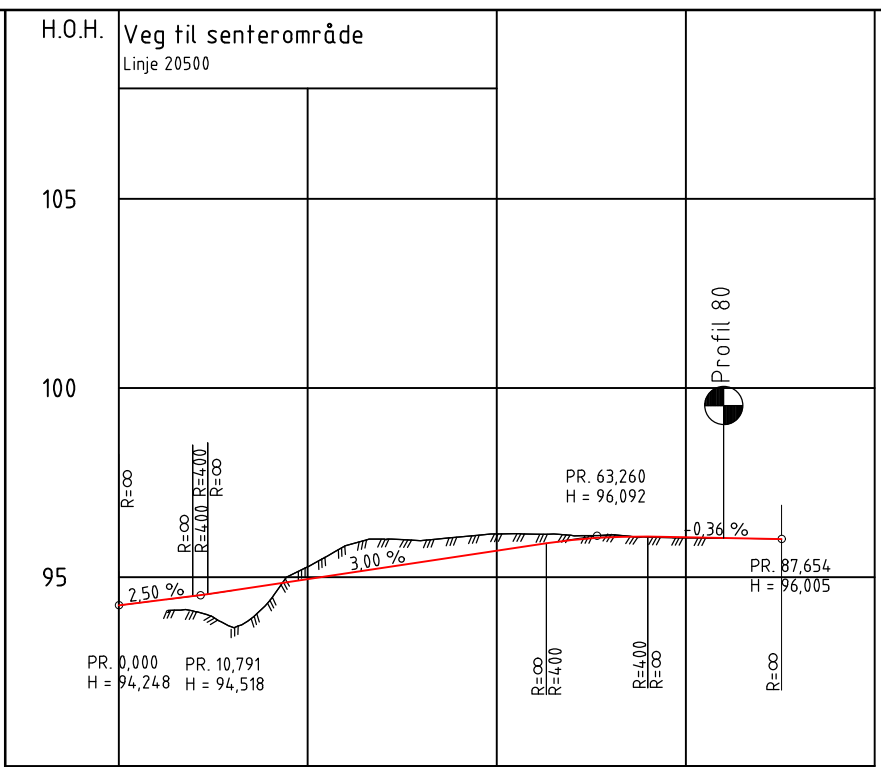
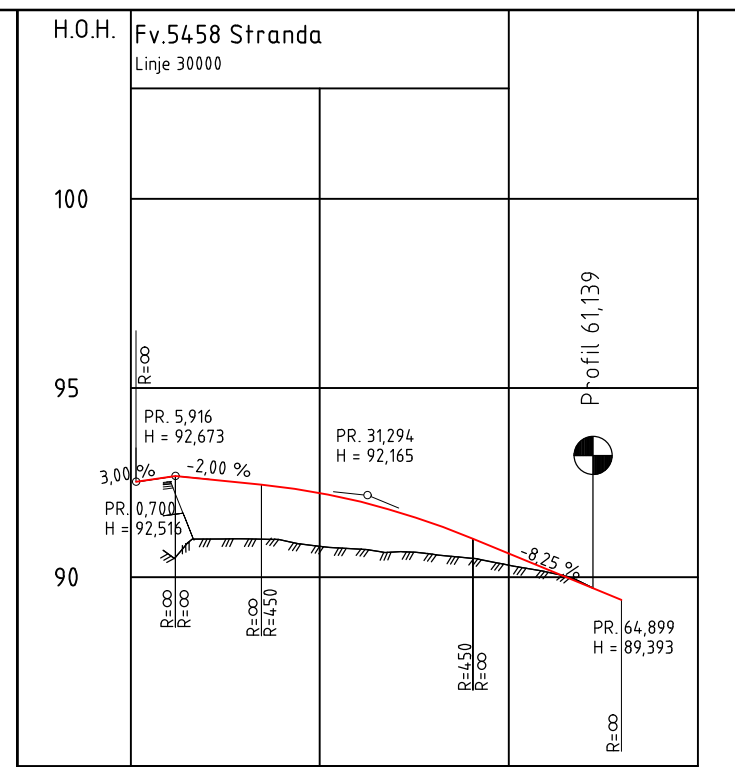


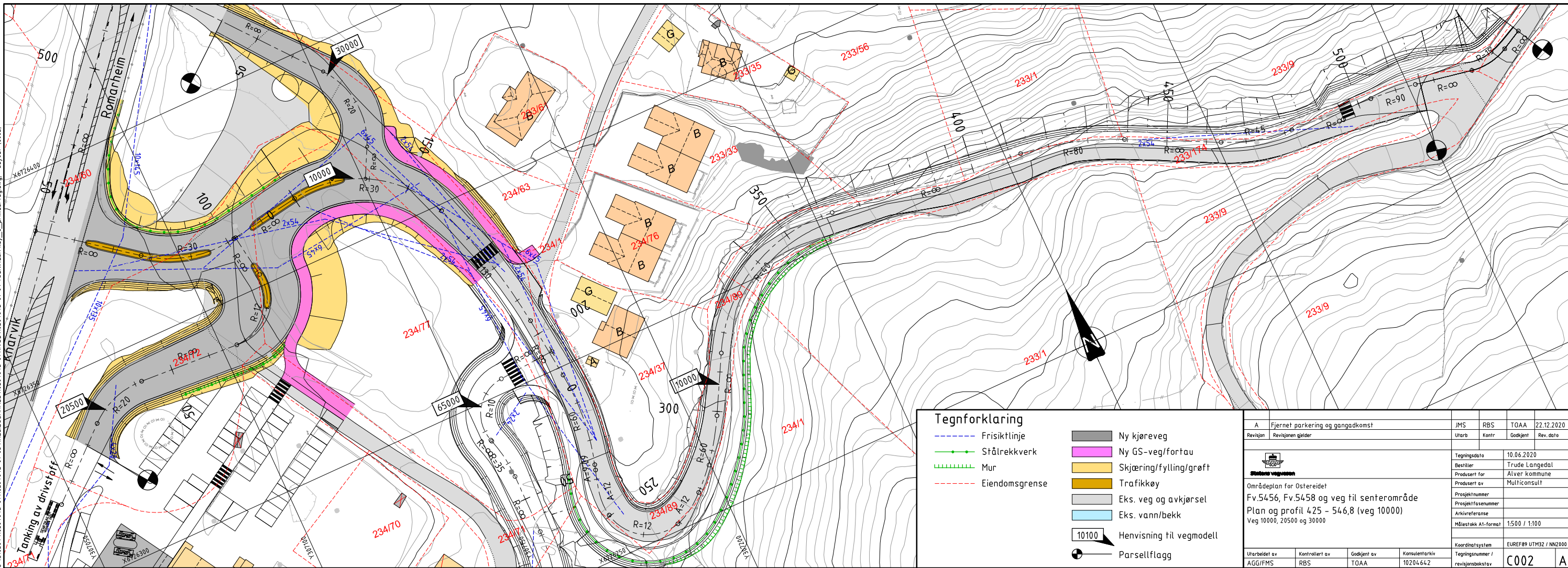
PROFIL NR. 425	450	475	500	525	550	575
HOR. KURV.	R=80	R=∞	R=-45	R=∞	R=90	R=∞
BREDEDEUTV.	0,00m	0,00m	0,25m	0,00m	0,00m	0,00m
TVERRFALL	H.kj.b.k.					
	V.kj.b.k.					
PROFIL H.	74,29	73,56	72,83	72,03	71,19	70,23
TERRENG H.	74,29	73,56	72,83	72,03	71,19	70,23
OVERBYGN.T.						



PROFIL NR. 0	25	50	75	100
HOR. KURV.	R=∞	R=12	R=∞	R=-20
BREDEDEUTV.	4,25m			
TVERRFALL	H.kj.b.k.			
	V.kj.b.k.			
PROFIL H.	94,25	94,37	94,50	94,64
TERRENG H.	94,25	94,37	94,50	94,64
OVERBYGN.T.				



PROFIL NR. 0	25	50	75
HOR. KURV.	R=∞	R=-20	R=∞
BREDEDEUTV.	1,15m	1,15m	
TVERRFALL	H.kj.b.k.		
	V.kj.b.k.		
PROFIL H.	92,52	92,65	92,79
TERRENG H.	92,52	92,65	92,79
OVERBYGN.T.			



G:\10204\10204-01\10204-01-03 ARBEIDSPÅRBEID\10204-01-04 TEGNINGER\lay\_C\_primærveg.dwg - Layout: C002

A	Fjernet parkering og gangadkomst	JMS	RBS	TOAA	22.12.2020
Revisjon	Revisjonen gjelder	Utdarb	Kontr	Godkjent	Rev. dato
		Tegningsdato 10.06.2020			
Områdeplan for Ostereidet		Bestiller Trude Langedal			
Plan og profil 425 - 546,8 (veg 10000)		Produsert for Alver kommune			
Veg 10000, 20500 og 30000		Produsert av Multiconsult			
		Prosjektnummer			
		Prosjektfasennummer			
		Arkivreferanse			
		Målestokk A1-format 1:500 / 1:100			
		Koordinatsystem EUREF89 UTM32 / NN2000			
Utdarbeidet av	Kontrollert av	Godkjent av	Tegningsnummer / revisjonsboks		
AGG/FMS	RBS	TOAA	10204-01-04		
				C002 A	