

Utviding/justering av eksisterende veg  
frå omlag her og til tunet

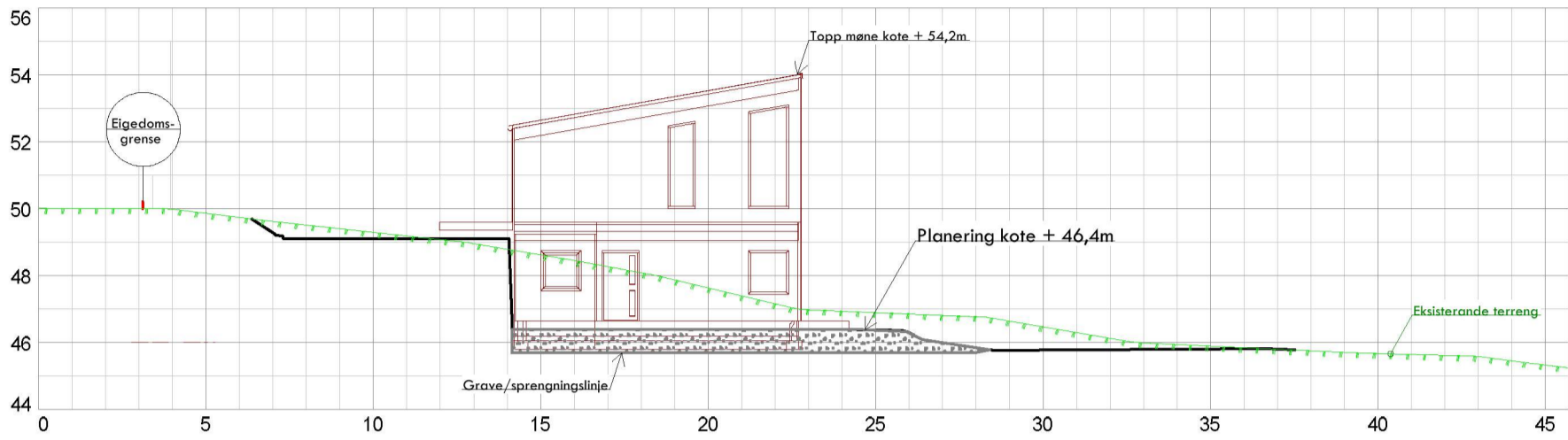
### Teiknforklaring

	Bustad		Gangveg
	Garasje		Teiggrense
	Utomhus/grønt		Byggegrense
	Veg		

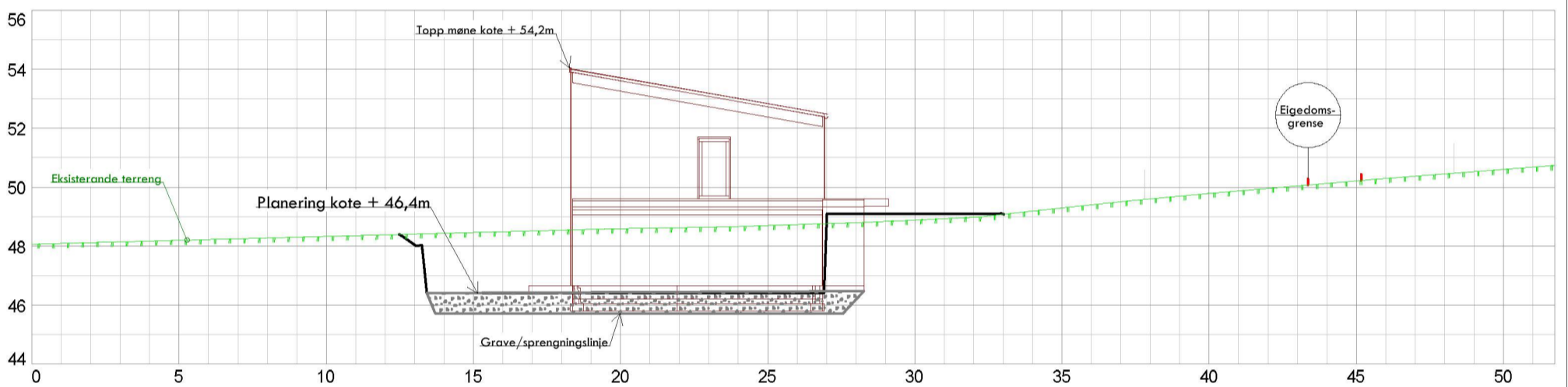
<b>Villanger &amp; Sønner AS</b> Kvassnesvegen 45 5914 Isdalstø		<small>Kilde for basiskart:          Alver kommune          Koordinatystem: UTM zone32/ Eurof 89          Dato for basiskart: 10.05.2021          Høgdegrunnlag: NN 2000</small>	
Dato 19.06.2021	Konstr./Regnet sh	Godkjent	Målestokk 1:500
Situasjonsplan ny bustad Gnr 214, bnr 38, Littlevågsbrotet 32 Tiltakshavar: Siv Tverberg og Niklas Krake			Erstattet for: Erstattet av: <b>911</b>
Henvisning:		Beregning:	
Alver kommune			



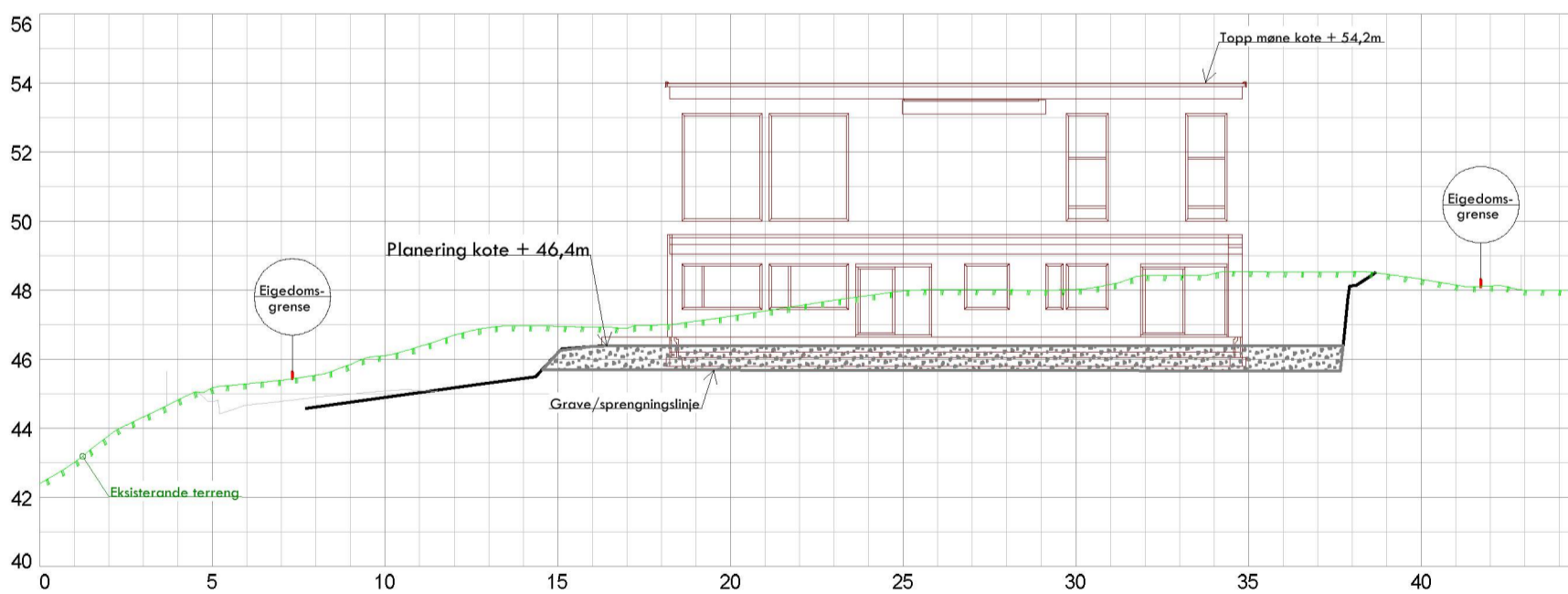
# Snitt A - A



# Snitt B- B

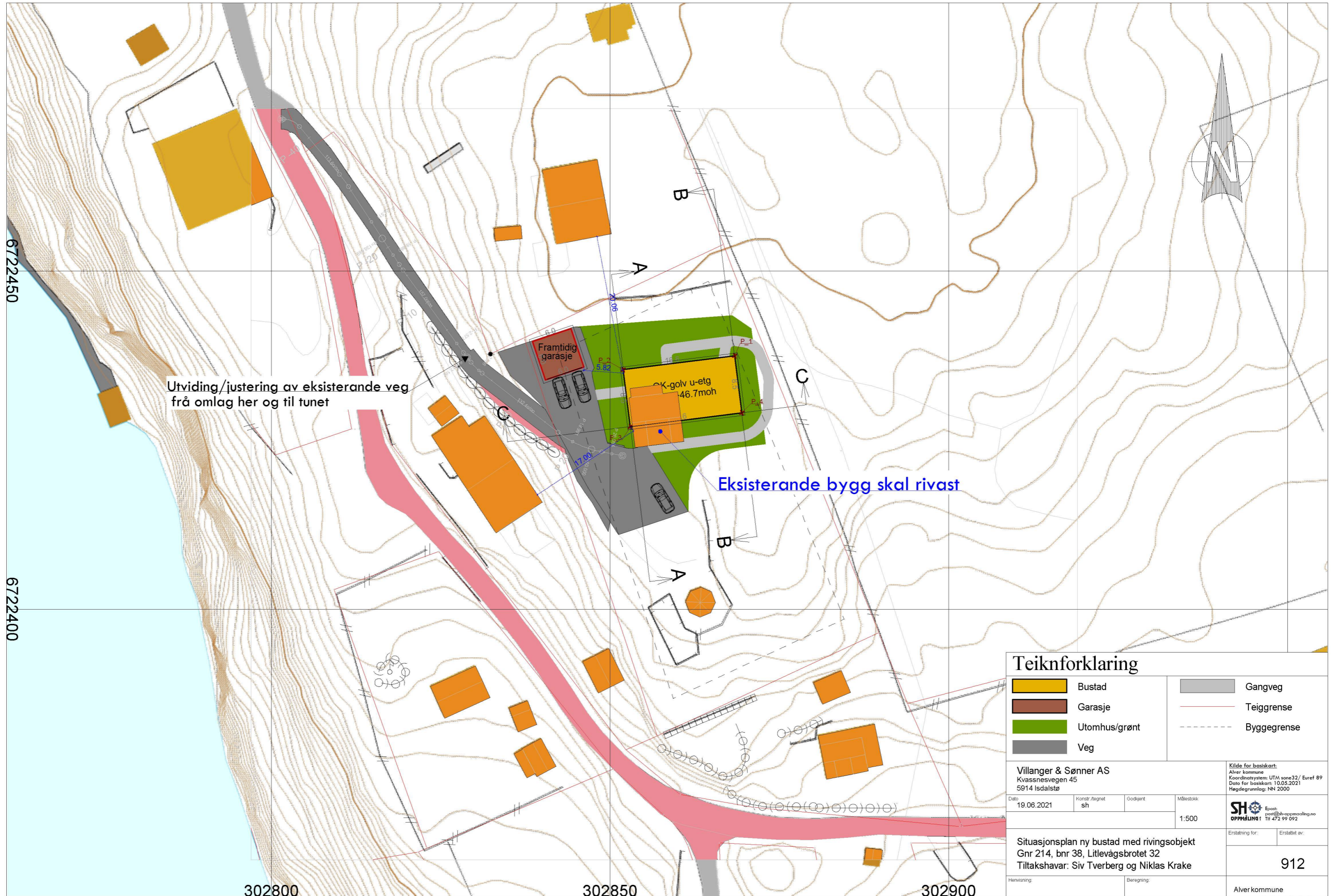


# Snitt C - C



Villanger & Sønner AS Kvassnesvegen 45 5914 Isdalstø				 Epost: post@sh-oppmalling.no Tlf 472 99 092
Dato 19.05.2021	Konstr./tegnet sh	Godkjent	Målestokk	
Snitt sit.plan ny bustad Gnr 214, bnr 38, Litlevågsbrotet 32 Tiltakshavar: Siv Tverberg og Niklas Krake			Erstatter for:	Erstatter av: <b>913</b>
Henvisning:		Beregning:		Alver kommune





Utviding/justering av eksisterende veg  
frå omlag her og til tunet

Eksisterende bygg skal rivast

### Teiknforklaring

	Bustad		Gangveg
	Garasje		Teiggrense
	Utomhus/grønt		Byggegrense
	Veg		

<b>Villanger &amp; Sønner AS</b> Kvassnesvegen 45 5914 Isdalstø		<small>Kilde for basiskart:          Alver kommune          Koordinatystem: UTM zone32/ Eurof 89          Dato for basiskart: 10.05.2021          Høgdegrunnlag: NN 2000</small>	
Dato 19.06.2021	Konstr./Regnet sh	Godkjent	Målestokk 1:500
Situasjonsplan ny bustad med rivingsobjekt Gnr 214, bnr 38, Littlevågsbrotet 32 Tiltakshavar: Siv Tverberg og Niklas Krake		Erstatning for:	Erstaltet av: <b>912</b>
Henvisning:		Beregning:	Alver kommune