

**For matrikkeleining:**

Kommune: 4631 - ALVER
Gardsnummer: 326
Bruksnummer: 65

Utskriftsdato/klokkeslett: 13.07.2021 kl. 10:30

Produsert av: Morten Mangerøy Helland

Attestert av: Alver kommune

Orientering om matrikkelbrev

Matrikkelbrevet er heimla i «Lov om eigedomsregistrering» (matrikkellova) av 17. juni 2005. Etter definisjonen i matrikkellova § 3 d) er matrikkelbrevet ei attestert utskrift av matrikkelen som viser alle registrerte opplysningar om ei matrikkeleining ved oppgjeven dato.

Om heilskap og nøyaktigheit i matrikkelbrevet

Matrikkelen vart etablert ved konvertering av data frå tidlegare register. Det kan variere kor gode slike data er med omsyn til heilskap og nøyaktigheit. I enkelte tilfelle kan grensepunkt og grenselinjer mangle heilt eller delvis, eller vere feil registrerte. Det kan også vere feil og manglar ved registrert bygnings- og adresseinformasjon. Heilskap og kartfestingsnøyaktigheit er oftast betre innanfor enn utanfor tettbygde strøk. Ver merksam på at oppgjeve areal for mange matrikkeleiningar og bygg er usikre.

For utfyllande informasjon: www.kartverket.no/matrikkelbrev

Matrikkeleining

Matrikkeleiningstype: Grunneigedom
Bruksnamn: SOLSTRAND
Etableringsdato: 07.12.1957
Skyld: 0,01
Er tinglyst: Ja
Har festegrunnar: Nei
Er seksjonert: Nei

Arealrapport

Tekst	Areal	Kommentar
Utrekna areal for 326 / 65	1 089,2 m2	Ukjend grenseforløp

Eigarforhold

Tinglyste eigarforhold

Rolle	Status	Føds.d./org.nr	Namn	Brukseinin	Adresse	Andel
Heimelshavar		988929166	JAN EIRIK KOLSTAD AS		Klubben 18 5914 ISDALSTØ	1 / 1

Oversikt over teigar

(EUREF89 UTM Sone 32)

Løpenr	Type	Hovudteig	Nord	Aust	Høgde	Areal	Merknader
1	Teig	Ja	6717513	293646		991,5 m2	Hjelpelinje vasskant, Hjelpelinje vegkant
2	Teig	Nei	6717503	293632		97,7 m2	Hjelpelinje vegkant

Forretningar der matrikkeleininga er involvert

Forretning	Forretningsdokumentdato	Status	Tinglysing	Endra dato	Matrikkelføring
Forretningstype	Kommunal saksreferanse				Signatur
Årsak til feilretting	Nettadresse (URL)				Dato
	Annan referanse				
Omnummerering v/kommuneendring	01.01.2020	Tinglyst		01.01.2020	smatmynd 01.01.2020
Omnummerering		Omnummerert til:	4631 - 326/65		
		Omnummerert frå:	1256 - 26/65		

Forretning Forretningstype Årsak til feilretting	Forretningsdokumentdato Kommunal saksreferanse Nettadresse (URL) Annan referanse	Status	Tinglysing	Endra dato	Matrikkelføring	
					Signatur	Dato
Grensejustering	29.04.2008				1256sap	09.06.2008
Kartforretning med grensejustering	2007058					
		Rolle	Matrikkeleining		Arealendring	
		Avgjevar	1256 - 26/1		-307,1	
		Mottakar	1256 - 26/65		307,1	
Grensejustering	29.04.2008				1256sap	09.06.2008
Kartforretning med grensejustering	2007058					
		Rolle	Matrikkeleining		Arealendring	
		Avgjevar	1256 - 26/65		-55,9	
		Mottakar	1256 - 26/1		56	
		Berørt	1256 - Mnr mangler		0	
		Berørt	1256 - 26/11		0	
		Berørt	1256 - 26/15		0	
		Berørt	1256 - 26/34		0	
		Berørt	1256 - 26/52		0	
		Berørt	1256 - 26/64		0	
		Berørt	1256 - 26/104		0	
Skylddeling	07.12.1957					
Skylddeling						
		Rolle	Matrikkeleining		Arealendring	
		Avgjevar	1256 - 26/1		0	
		Mottakar	1256 - 26/65		0	

Forretningar der matrikkeleininga er berørt

Forretning Forretningstype Årsak til feilretting	Forretningsdokumentdato Kommunal saksreferanse Nettadresse (URL) Annan referanse	Status	Tinglysing	Endra dato	Matrikkelføring	
					Signatur	Dato

Forretning Forretningstype Årsak til feilretting	Forretningsdokumentdato Kommunal saksreferanse Nettadresse (URL) Annan referanse	Status	Tinglysing	Endra dato	Matrikkelføring Signatur Dato
Kvalitetsheving for eksisterande matrikkeleining Annan forretningstype	22.06.2021 21/4796				hellmort 22.06.2021
		Rolle	Matrikkeleining		Arealendring
		Berørt	4631 - 326/15		0
		Berørt	4631 - 326/65		0
Kvalitetsheving for eksisterande matrikkeleining Annan forretningstype	22.06.2021 21/4796				hellmort 22.06.2021
		Rolle	Matrikkeleining		Arealendring
		Berørt	4631 - 326/15		0
		Berørt	4631 - 326/65		0
Matrikuler umatrikulert grunn som grunneigedom Annan forretningstype	20.12.2012 201201482				1256too 20.12.2012
		Rolle	Matrikkeleining		Arealendring
		Mottakar	1256 - 26/143		2 685,6
		Berørt	1256 - Mnr mangler		0
		Berørt	1256 - 26/1		0
		Berørt	1256 - 26/5		0
		Berørt	1256 - 26/11		0
		Berørt	1256 - 26/20		0
		Berørt	1256 - 26/21		0
		Berørt	1256 - 26/33		0
		Berørt	1256 - 26/64		0
		Berørt	1256 - 26/65		0
		Berørt	1256 - 26/69		0
		Berørt	1256 - 26/80		0
		Berørt	1256 - 26/82		0
		Berørt	1256 - 26/117		0
		Berørt	1256 - 26/121		0
		Berørt	1256 - 26/124		0
		Berørt	1256 - 26/128		0
		Berørt	1256 - 26/137		0

Forretning Forretningstype Årsak til feilretting	Forretningsdokumentdato Kommunal saksreferanse Nettadresse (URL) Annan referanse	Status	Tinglysing	Endra dato	Matrikkelføring Signatur Dato
Kvalitetsheving for eksisterande matrikkeleining	20.12.2012				1256too 20.12.2012
Annan forretningstype	201201482				
		Rolle	Matrikkeleining		Arealendring
		Berørt	1256 - Mnr mangler		0
		Berørt	1256 - 26/1		0
		Berørt	1256 - 26/21		0
		Berørt	1256 - 26/65		0
Kvalitetsheving for eksisterande matrikkeleining	20.12.2012				1256too 20.12.2012
Annan forretningstype	201201482				
		Rolle	Matrikkeleining		Arealendring
		Berørt	1256 - Mnr mangler		0
		Berørt	1256 - 26/11		0
		Berørt	1256 - 26/21		0
		Berørt	1256 - 26/65		0
Kvalitetsheving for eksisterande matrikkeleining	20.12.2012				1256too 20.12.2012
Annan forretningstype	201201482				
		Rolle	Matrikkeleining		Arealendring
		Berørt	1256 - Mnr mangler		0
		Berørt	1256 - 26/1		0
		Berørt	1256 - 26/11		0
		Berørt	1256 - 26/65		0
Kvalitetsheving for eksisterande matrikkeleining	20.12.2012				1256too 20.12.2012
Annan forretningstype	201201482				
		Rolle	Matrikkeleining		Arealendring
		Berørt	1256 - Mnr mangler		0
		Berørt	1256 - 26/1		0
		Berørt	1256 - 26/11		0
		Berørt	1256 - 26/15		0
		Berørt	1256 - 26/65		0

Forretning Forretningstype Årsak til feilretting	Forretningsdokumentdato Kommunal saksreferanse Nettadresse (URL) Annan referanse	Status	Tinglysing	Endra dato	Matrikkelføring Signatur Dato
Kvalitetsheving for eksisterande matrikkeleining	20.12.2012				1256too 20.12.2012
Annan forretningstype	201201482	Rolle	Matrikkeleining		Arealendring
		Berørt	1256 - Mnr mangler		0
		Berørt	1256 - 26/1		0
		Berørt	1256 - 26/65		0
Kvalitetsheving for eksisterande matrikkeleining	20.12.2012				1256too 20.12.2012
Annan forretningstype	201201482	Rolle	Matrikkeleining		Arealendring
		Berørt	1256 - Mnr mangler		0
		Berørt	1256 - 26/1		0
		Berørt	1256 - 26/64		0
		Berørt	1256 - 26/65		0
		Berørt	1256 - 26/82		0
Forretning over eksisterande matrikkeleining	29.04.2008				1256sap 09.06.2008
Feilretting	2007058	Rolle	Matrikkeleining		Arealendring
		Berørt	1256 - 26/1		0
		Berørt	1256 - 26/11		0
		Berørt	1256 - 26/21		0
		Berørt	1256 - 26/52		0
		Berørt	1256 - 26/65		0
Forretning over eksisterande matrikkeleining	29.04.2008				1256sap 04.06.2008
Feilretting	2007058	Rolle	Matrikkeleining		Arealendring
		Berørt	1256 - 26/1		0
		Berørt	1256 - 26/21		0
		Berørt	1256 - 26/65		0

Forretning Forretningstype Årsak til feilretting	Forretningsdokumentdato Kommunal saksreferanse Nettadresse (URL) Annan referanse	Status	Tinglysing	Endra dato	Matrikkelføring Signatur Dato
Forretning over eksisterande matrikkeleining Feilretting	29.04.2008 2007058	Rolle Berørt	Matrikkeleining 1256 - 26/65		1256sap 04.06.2008 Arealendring 0
Forretning over eksisterande matrikkeleining Feilretting	29.04.2008 2007058	Rolle Berørt Berørt Berørt	Matrikkeleining 1256 - 26/1 1256 - 26/15 1256 - 26/65		1256sap 04.06.2008 Arealendring 0 0 0
Forretning over eksisterande matrikkeleining Feilretting	29.04.2008	Rolle Berørt Berørt Berørt Berørt Berørt	Matrikkeleining 1256 - 26/1 1256 - 26/11 1256 - 26/34 1256 - 26/52 1256 - 26/65		1256sap 21.05.2008 Arealendring 0 0 0 0 0

Adresser

Adresstype	Adressenamn Adressetilleggsnamn	Adressekode Kjeldekode	Adressenr Koord.syst. Nord	Aust	Krinsar	Atkomstpunkt
Vegadresse	Litlebergen	2129	7B		Grunnkrins: 0603 MOLDEKLEIV Røystekrins: 15 GRASDAL Kyrkjelokn: 07070601 Meland Postnr.område: 5919 FREKHAUG Tettstad:	Nei
Vegadresse	Litlebergen	2129	7C		Grunnkrins: 0603 MOLDEKLEIV Røystekrins: 15 GRASDAL Kyrkjelokn: 07070601 Meland Postnr.område: 5919 FREKHAUG Tettstad:	Nei

Aktive bygg som er registrerte på matrikkeleininga

Bygningsnr: 175 994 866	Utbygd areal:	0	Tal bustader:	2	<u>Datoar</u>
Løpenr:	Bruksareal bustad:	186	Tal etasjar:	2	Rammeløyve:
Repr.punkt: Koordinatsystem: EUREF89 UTM Sone 32	Bruksareal anna:	0	Vassforsyning:		Igangsetjingsløyve:
Nord: 6717514 Aust: 293646	Bruksareal totalt:	186	Avløp:		Teke(n) i bruk:
Bygningsendringskode:	Bruttoareal bustad:	0	Har heis:	Nei	Mellombels bruksløyve:
Bygningstype: Einebustad	Bruttoareal anna:	0			Ferdigattest:
Næringsgruppe: Bustad	Bruttoareal totalt:	0			
Bygningsstatus: Teke(n) i bruk	Alternativt areal:	0			
Energikjelder:	Alternativt areal 2:	0			
Oppvarming:					

Etasjar

Etasje	Tal på bueiningar	BRA bustad	BRA anna	BRA totalt	BTA bustad	BTA anna	BTA totalt	Alt. areal	Alt. areal 2
H02	1	93	0	93	0	0	0	0	0
H01	1	93	0	93	0	0	0	0	0

Brukseiningar

Adresse	Brukseiningsnummer	Brukseiningstype	Bruksareal	Tal rom	Kjøkkentilgang	Bad	WC	Matrikkeleining
2129 Litlebergen 7 B	H0201	Bustad	0	0		0	0	326/65
2129 Litlebergen 7 C	H0101	Bustad	0	0		0	0	326/65

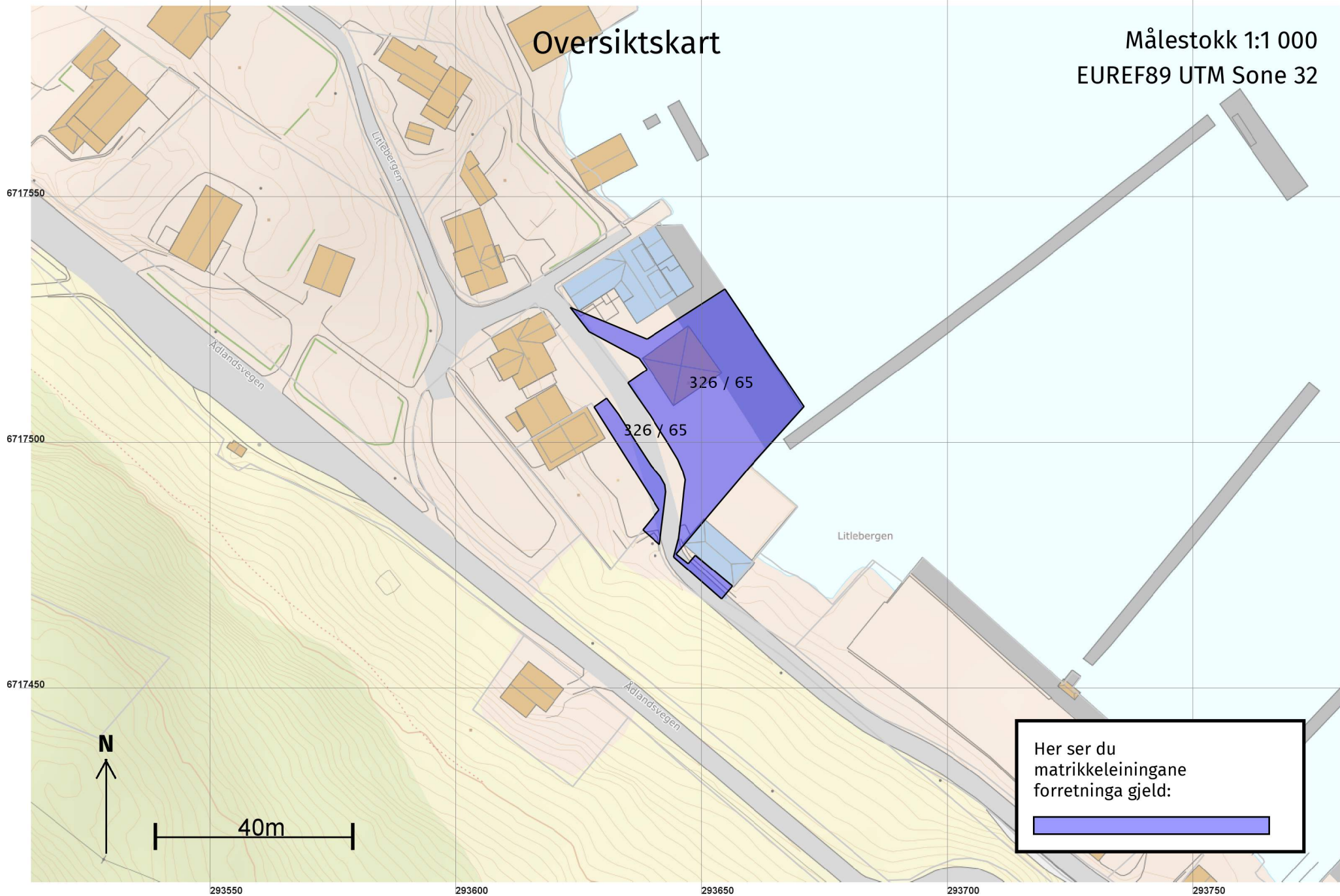
SEFRAK-minne

«SEFRAK er ei forkorting for SEKretariatet For Registrering Av faste Kulturminner. Sekretariatet hadde ansvaret for ei landsomfattande registrering av eldre bygningar. Det vart gjort eit omfattande feltarbeid i perioden 1975-1995. I dag er det Riksantikvaren som administrerer SEFRAK i samarbeid med fylkeskommunane. På <http://www.ra.no/> finn du meir informasjon om SEFRAK og om tilgang på den informasjonen som er registrert.»


SEFRAK-ID	Kulturminnenemning
1256 203 9	KAFE, SOLSTRAND, LITLEBERGEN.

Oversiktskart

Målestokk 1:1 000
EUREF89 UTM Sone 32



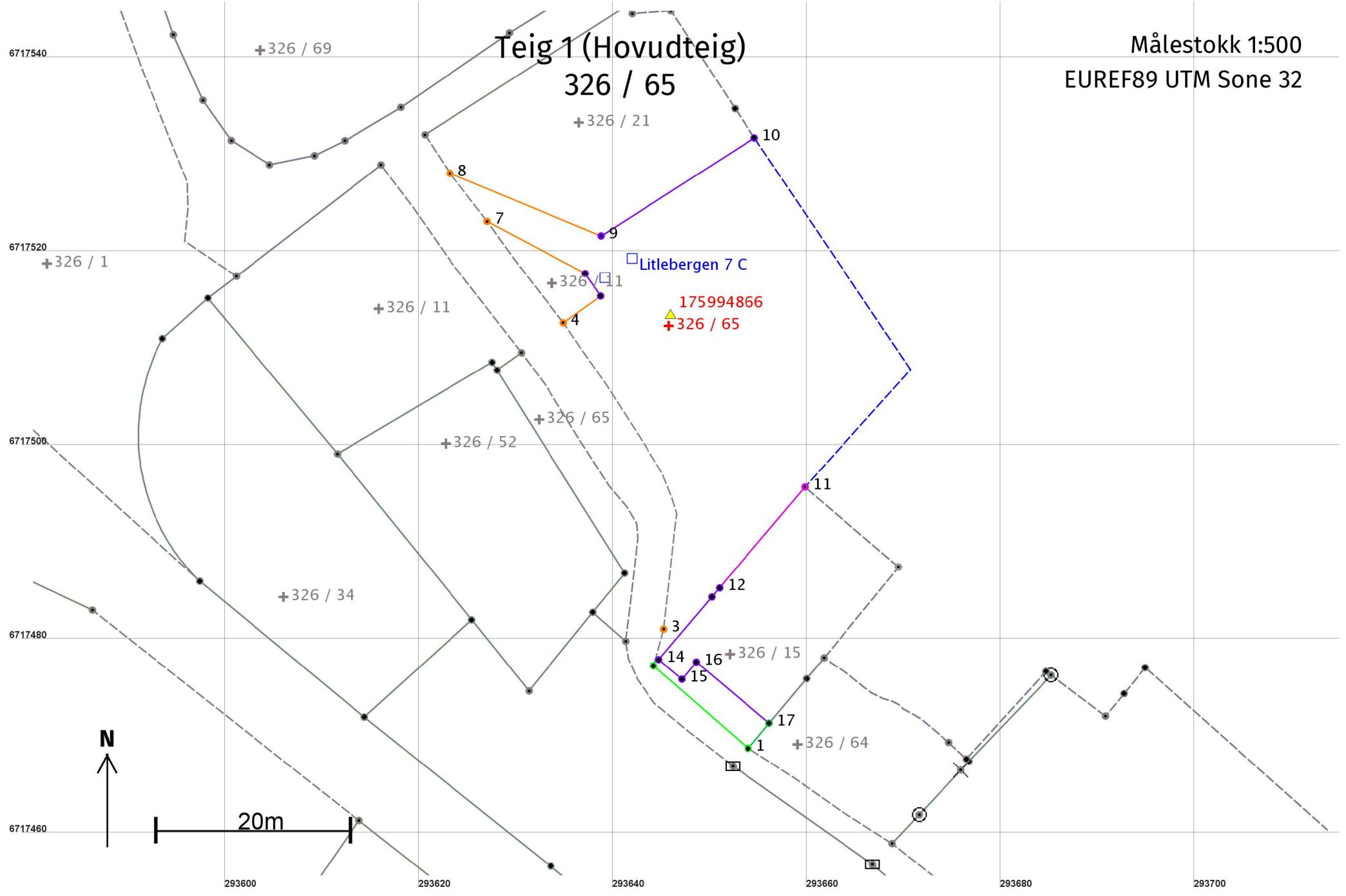
Her ser du
matrikkeleiningane
forretninga gjeld:



Teig 1 (Hovudteig)

326 / 65

Målestokk 1:500
EUREF89 UTM Sone 32



Areal og koordinatar

Areal: 991,5

Arealmerknad: Hjelpelinje vasskant, Hjelpelinje vegkant

Representasjonspunkt:

Koordinatsystem: EUREF89 UTM Sone 32

Nord: 6717513

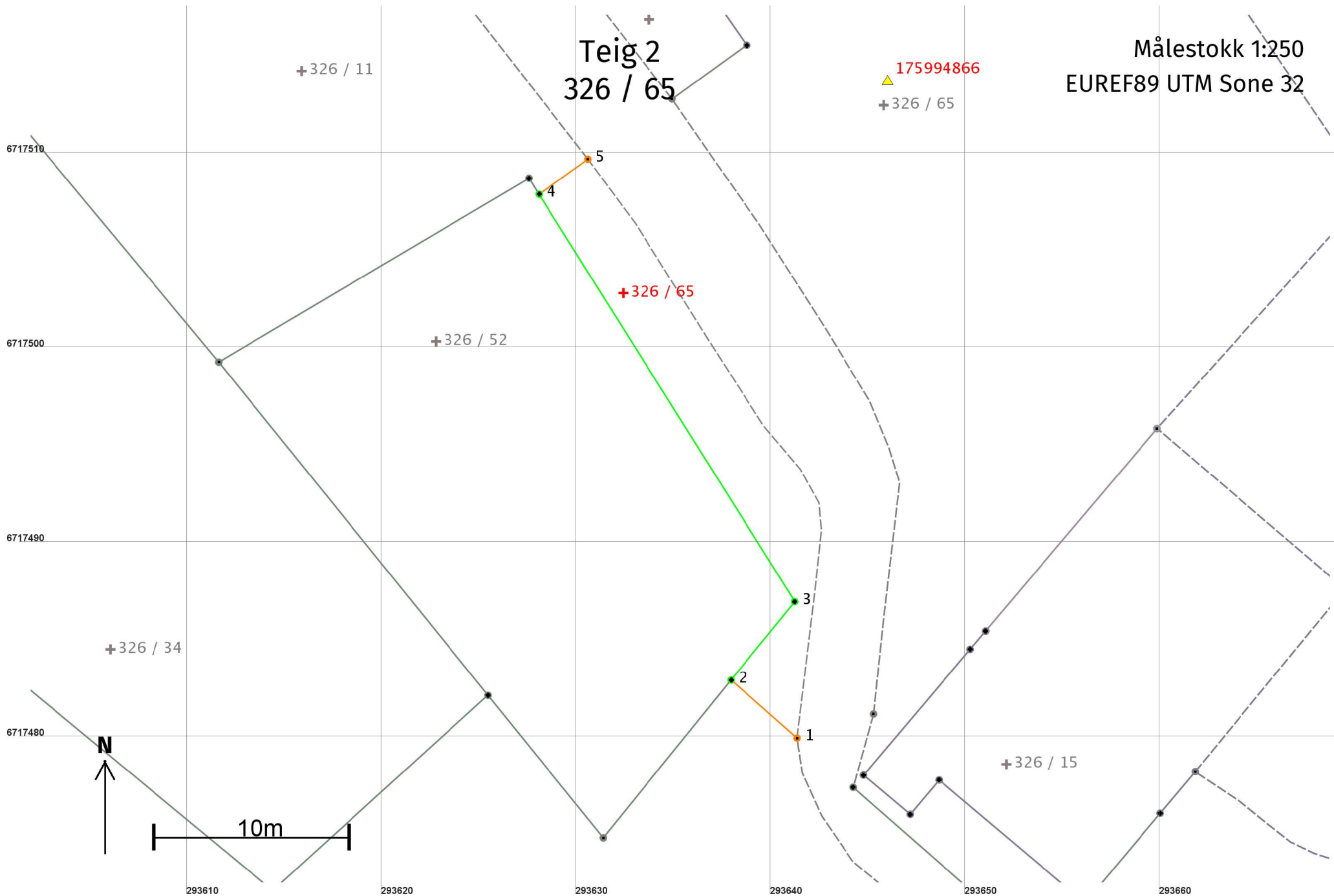
Aust: 293646

Grensepunkt / Grenselinje

Ytre avgrensing

Løpenr	Nord	Aust	Grensemerke nedsett i / Lengde (m)	Grensepunkttype / Linjeinformasjon	Målemetode	Nøyaktighet (SD i cm)	Radius
1	6717469,08	293653,97	12,93	Umerkt	69 Utrekna	10	
2	6717477,59	293644,24	3,91	Hjelpelinje vegkant	69 Utrekna	10	
3	6717481,36	293645,28	34,96	Hjelpelinje vegkant	63 Generert sirkelgeometri	500	
4	6717512,94	293634,93	4,73	Ukjent	63 Generert sirkelgeometri	500	
5	6717515,70	293638,77	2,80	Umerkt	69 Utrekna	36	
6	6717518,01	293637,18	11,44	Umerkt	69 Utrekna	36	
7	6717523,39	293627,08	6,26	Hjelpelinje vegkant	63 Generert sirkelgeometri	500	
8	6717528,34	293623,25	16,85	Ukjent	63 Generert sirkelgeometri	500	
9	6717521,89	293638,82	18,74	Ukjent	55 Digitalisert på dig.bord frå strek-kart: Papirkopi	100	
10	6717531,99	293654,61	45,06	Hjelpelinje vasskant	69 Utrekna	100	
11	6717496,02	293659,84	13,62	Ukjent	82 Frihandsteikning: Lagt direkte inn på skjerm	200	
12	6717485,62	293651,04	1,23	Umerkt	69 Utrekna	36	
13	6717484,68	293650,24	8,46	Umerkt	69 Utrekna	36	

Løpenr	Nord	Aust	Grensemerke nedsett i / Lengde (m)	Grensepunkttype / Linjeinformasjon	Målemetode	Nøyaktighet (SD i cm)	Radius
14	6717478,22	293644,77		Umerkt	69 Utrekna	36	
			3,12				
15	6717476,21	293647,16		Umerkt	69 Utrekna	36	
			2,30				
16	6717477,97	293648,64		Umerkt	69 Utrekna	36	
			9,79				
17	6717471,67	293656,14		Umerkt	69 Utrekna	13	
			3,38				



Areal og koordinatar

Areal: 97,7

Arealmerknad: Hjelpelinje vegkant

Representasjonspunkt:

Koordinatsystem: EUREF89 UTM Sone 32

Nord: 6717503

Aust: 293632

Grensepunkt / Grenselinje

Ytre avgrensing

Løpenr	Nord	Aust	Grensemerke nedsett i / Lengde (m)	Grensepunkttype / Linjeinformasjon	Målemetode	Nøyaktigheit (SD i cm)	Radius
1	6717480,12	293641,35	4,51	Ukjent	63 Generert sirkelgeometri	500	
2	6717483,10	293637,96	5,19	Umerkt	69 Utrekna	10	
3	6717487,13	293641,23	24,70	Umerkt	11 Terrengmålt: Totalstasjon	10	
4	6717508,05	293628,10	3,09	Umerkt	69 Utrekna	10	
5	6717509,85	293630,61	33,46	Ukjent Hjelpelinje vegkant	63 Generert sirkelgeometri	500	