

**For matrikkeleining:**

Kommune: 4631 - ALVER  
Gardsnummer: 312  
Bruksnummer: 2

Utskriftsdato / klokkeslett: 14.07.2021 kl. 08:48  
Produsert av: Liv Berit Ones  
Attestert av: Alver kommune

---

**Orientering om matrikelbrev**

Matrikelbrevet er heimla i «Lov om eigedomsregistrering» (matrikellova) av 17. juni 2005. Etter definisjonen i matrikellova § 3 d) er matrikelbrevet ei attestert utskrift av matrikkelen som viser alle registrerte opplysningar om ei matrikkeleining ved oppgjeven dato.

**Om heilskap og nøyaktigheit i matrikelbrevet**

Matrikkelen vart etablert ved konvertering av data frå tidlegare register. Det kan variere kor gode slike data er med omsyn til heilskap og nøyaktigheit. I enkelte tilfelle kan grensepunkt og grenselinjer mangle heilt eller delvis, eller vere feil registrerte. Det kan også vere feil og manglar ved registrert bygnings- og adresseinformasjon. Heilskap og kartfestingsnøyaktigheit er oftast betre innanfor enn utanfor tettbygde strøk. Ver merksam på at oppgjeve areal for mange matrikkeleiningar og bygg er usikre.

For utfyllande informasjon: [www.kartverket.no/matrikelbrev](http://www.kartverket.no/matrikelbrev)

## Matrikkeleining

Matrikkeleiningstype: Grunneigedom  
Bruksnamn: TVEITEN  
Etableringsdato: 24.10.1848  
Skylid: 1,07  
Er tinglyst: Ja  
Har festgrunnar: Nei  
Er seksjonert: Nei

## Arealrapport

Tekst Areal Kommentar

Utrekna areal for 312 / 2  
Matrikkeleininga har del (1/52) i realsameige: 310 / 9

100 215,2 m2 Ukjend grenseforløp  
673,3 m2 Ukjend grenseforløp. Vi viser til eige matrikkelbrev for realsameiget

## Eigarforhold

### Tinglyste eigarforhold

Rolle	Status	Føds.d./org.nr	Namn	Brukseinin	Adresse	Areal	Merknader	Andel
Heimelshavar		070668	PETERSEN ARNE		VESTBYGDVEGEN 346 5919 FREKHAUG			1 / 2
Heimelshavar		310367	PETERSEN WENCHE		VESTBYGDVEGEN 346 5919 FREKHAUG			1 / 2

## Oversikt over teigar

Løpenr	Type	Hovudteig	Nord	Aust	Høgde	Areal	Merknader
1	Teig	Ja	6718156	289444		32 222,3 m2	
2	Teig	Nei	6719142	288802		36 557,1 m2	
3	Teig	Nei	6717475	289384		26 242,7 m2	
4	Teig	Nei	6717579	289247		5 193,1 m2 Hjelpelinje vegkant	

(EUREF89 UTM Sone 32)

## Forretningar der matrikkeleininga er involvert

Forretning  
Forretningstype  
Årsak til feilretting

Forretningsdokumentdato  
Kommunal saksreferanse  
Nettadresse (URL)  
Annar referanse

Tinglysing  
Status  
Endra dato  
Matrikkelføring  
Signatur  
Dato

Omnummerering v/kommuneendring  
Omnummerering

01.01.2020  
Tinglyst  
Omnummerert til:  
Omnummerert frå:

01.01.2020  
4631 - 312/2  
1256 - 12/2

smatmynd 01.01.2020

Forretning	Forretningsdokumentdato	Status	Tinglysing	Matrikkelføring
Forretningstype	Kommunal saksreferanse		Endra dato	Signatur
Årsak til feilretting	Nettadresse (URL)			Dato
	Annane referanse			
Arealoverføring	28.02.2013	Tinglyst	06.09.2013	perasale 26.08.2013
Oppmålingsforretning/arealoverføring	20122391	Rolle	Matrikkeleining	Arealendring
		Avgjevar	1256 - 12/1	-1 462,5
	2012051	Mottakar	1256 - 12/2	1 462,4
Opprett ny grunneigedom ved frådeling	06.09.1989	Rolle	Matrikkeleining	Arealendring
Kart- og delingsforretning		Avgjevar	1256 - 12/2	-1 784
		Mottakar	1256 - 12/29	1 784
Skylddeling	15.06.1962	Rolle	Matrikkeleining	Arealendring
Skylddeling		Avgjevar	1256 - 12/2	0
		Mottakar	1256 - 12/17	0
Skylddeling	15.08.1945	Rolle	Matrikkeleining	Arealendring
Skylddeling		Avgjevar	1256 - 12/2	0
		Mottakar	1256 - 12/12	0
Opprett ny grunneigedom ved frådeling	06.10.1902	Rolle	Matrikkeleining	Arealendring
Kart- og delingsforretning		Avgjevar	1256 - 12/2	0
		Mottakar	1256 - 11/7	0
Matrikuler umatrikulert grunn som grunneigedom	24.10.1848	Rolle	Matrikkeleining	Arealendring
Nymatrikulering		Mottakar	1256 - 12/2	0

## Forretninger der matrikkeleininga er berørt

Forretning	Forretningsdokumentdato	Status	Tinglysing	Endra dato	Matrikkelføring
Forretningstype	Kommunal saksreferanse				Signatur
Årsak til feilretting	Nettadresse (URL)				Dato
	Annan referanse				
Kvalitetshaving for eksisterande matrikkeleining	29.04.2021				onesliv 14.07.2021
Oppmålingsforretning	21/2688	Rolle	Matrikkeleining	Arealendring	
		Berørt	4631 - 312/2	0	
		Berørt	4631 - 312/41	0	
Kvalitetshaving for eksisterande matrikkeleining	29.04.2021				onesliv 14.07.2021
Oppmålingsforretning	21/2688	Rolle	Matrikkeleining	Arealendring	
		Berørt	4631 - 312/2	0	
		Berørt	4631 - 312/3	0	
		Berørt	4631 - 312/41	0	
Kvalitetshaving for eksisterande matrikkeleining	29.04.2021				onesliv 13.07.2021
Oppmålingsforretning	21/2688	Rolle	Matrikkeleining	Arealendring	
		Berørt	4631 - 311/6	0	
		Berørt	4631 - 311/36	0	
		Berørt	4631 - 312/2	0	
		Berørt	4631 - 312/41	0	
Kvalitetshaving for eksisterande matrikkeleining	29.04.2021				onesliv 13.07.2021
Oppmålingsforretning	21/2688	Rolle	Matrikkeleining	Arealendring	
		Berørt	4631 - 312/2	0	
		Berørt	4631 - 312/41	0	
Kvalitetshaving for eksisterande matrikkeleining	29.04.2021				onesliv 13.07.2021
Oppmålingsforretning	2021/2688	Rolle	Matrikkeleining	Arealendring	
		Berørt	4631 - 312/2	0	
		Berørt	4631 - 312/41	0	

Forretning Forretningstype Årsak til feilretting	Forretningsdokumentdato Kommunal saksreferanse Nettadresse (URL) Annan referanse	Status	Tinglysing Endra dato	Matrikkelføring Signatur Dato
Kvalitetshaving for eksisterande matrikkeleining Oppmålingsforretning	29.04.2021 21/2688		Matrikkeleining 4631 - 312/2 4631 - 312/41	onesliv 13.07.2021 Arealendring 0 0
Kvalitetshaving for eksisterande matrikkeleining Oppmålingsforretning	29.04.2021 21/2688		Matrikkeleining 4631 - 312/2 4631 - 312/3 4631 - 312/41	onesliv 12.07.2021 Arealendring 0 0 0
Kvalitetshaving for eksisterande matrikkeleining Oppmålingsforretning	19.11.2014 20144094 2014022		Matrikkeleining 1256 - 12/2 1256 - 12/3 1256 - 12/22 1256 - 12/26	perasale 20.11.2014 Arealendring 0 0 0 0
Kvalitetshaving for eksisterande matrikkeleining Oppmålingsforretning	28.08.2013 20131248		Matrikkeleining 1256 - 11/5 1256 - 12/2 1256 - 13/1 1256 - 13/4 1256 - 13/7	perasale 18.09.2013 Arealendring 0 0 0 0 0

**Forretning**  
**Forretningstype**  
**Årsak til feilretting**

**Forretningsdokumentdato**  
**Kommunal saksreferanse**  
**Nettadresse (URL)**  
**Annann referanse**

**Status**

**Tinglysing**

**Endra dato**

**Matrikkelføring**  
**Signatur**  
**Dato**

---

Kvalitetsheving for eksisterande matrikkeleining	28.02.2013	perasale	04.04.2013
Oppmålingsforretning	2012051		
		<b>Matrikkeleining</b>	<b>Arealendring</b>
		1256 - 11/5	0
		1256 - 12/1	0
		1256 - 12/2	0
		1256 - 12/5	0

---

Matrikuler umatrikulert grunn som grunneigedom	25.05.2009	1256via	25.05.2009
Kartforretning	2009/1725		
		<b>Matrikkeleining</b>	<b>Arealendring</b>
		1256 - 12/41	5 669,2
		1256 - Mnr mangler	0
		1256 - 11/6	0
		1256 - 11/8	0
		1256 - 11/36	0
		1256 - 12/2	0
		1256 - 12/3	0
		1256 - 12/4	0
		1256 - 12/5	0
		1256 - 12/6	0
		1256 - 12/9	0
		1256 - 12/16	0
		1256 - 12/23	0
		1256 - 12/36	0

Forretning  
Forretningstype  
Årsak til feilretting

Forretningsdokumentdato  
Kommunal saksreferanse  
Nettadresse (URL)  
Annann referanse

Status

Tinglysing

Endra dato

Matrikkelføring  
Signatur Dato

Matrikuler umatrikulert grunn som grunneigedom 25.05.2009

1256via 25.05.2009

Kartforretning

Rolle	Matrikkeleining	Arealendring
Mottakar	1256 - 11/36	3 669,1
Berørt	1256 - Mnr mangler	0
Berørt	1256 - 10/20	0
Berørt	1256 - 10/30	0
Berørt	1256 - 10/35	0
Berørt	1256 - 10/38	0
Berørt	1256 - 10/86	0
Berørt	1256 - 11/6	0
Berørt	1256 - 11/8	0
Berørt	1256 - 11/26	0
Berørt	1256 - 11/27	0
Berørt	1256 - 12/2	0

## Adresser

Adresstype	Adressenamn	Adressekode	Adressekode	Adressenr	Kjeldekode	Koord.syst.	Nord	Aust	Krinsar	Atkomstpunkt
Vegadresse	Adressetilleggsnamn Vestbygdvegen	2117	344						Grunnkrins: Røystekrins: Kyrkjelokn: Postnr.område: Tettstad:	Nei
				EUREF89 UTM Sone 32		6718216		289403	0508 HOLME 13 VESTBYGD 07070601 Meland 5919 FREKHAUG	

Adresstype	Adressenamn	Adressekode	Adressekode	Adressenr	Kjeldekode	Koord.syst.	Nord	Aust	Krinsar	Atkomstpunkt
Vegadresse	Adressetilleggsnamn Vestbygdvegen	2117	346						Grunnkrins: Røystekrins: Kyrkjelokn: Postnr.område: Tettstad:	Nei
				EUREF89 UTM Sone 32		6718195		289464	0508 HOLME 13 VESTBYGD 07070601 Meland 5919 FREKHAUG	

## Aktive bygg som er registrerte på matrikkeleininga

**Bygningsnr:** 176 024 577  
**Løpenr:** 1  
**Repr.punkt:** Koordinatsystem: EUREF89 UTM Sone 32  
Nord: 6718200 Aust: 289429  
**Bygningsendringskode:** Annan landbruksbygning  
**Bygningstype:** Annan landbruksbygning  
**Næringsgruppe:** Teke(n) i bruk  
**Bygningsstatus:** Teke(n) i bruk  
**Energikjelder:** 0  
**Oppvarming:** 0

Utbygd areal: 0  
Bruksareal bustad: 0  
Bruksareal anna: 0  
Bruksareal totalt: 0  
Bruttoareal bustad: 0  
Bruttoareal anna: 0  
Bruttoareal totalt: 0  
Alternativt areal: 0  
Alternativt areal 2: 0

Tal bustader: 0  
Tal etasjar: 0  
Vassforsyning: 0  
Avløp: 0  
Har heis: Nei

Datoar  
Rammeløyve:  
Igangsetjingsløyve:  
Teke(n) i bruk:  
Mellombels bruksløyve:  
Ferdigattest:

### Brukseiningar

Adresse	Brukseiningnummer	Brukseiningstype	Bruksareal	Tal rom	Kjøkkentilgang	Bad	WC	Matrikkeleining
---------	-------------------	------------------	------------	---------	----------------	-----	----	-----------------

<b>Bygningsnr:</b> 176 024 577	45	Tal bustader:	0					
<b>Løpenr:</b> 1	0	Tal etasjar:	0					
<b>Repr.punkt:</b> Koordinatsystem: EUREF89 UTM Sone 32 Nord: 6718196 Aust: 289432	0	Vassforsyning:	0					
<b>Bygningsendringskode:</b> Tilbygg	0	Avløp:	0					
<b>Bygningstype:</b> Annan landbruksbygning	0	Har heis:	Nei					
<b>Næringsgruppe:</b> Jordbruk, skogbruk og fiske	0	Meldingssak registrer tiltak:	20.12.2012					
<b>Bygningsstatus:</b> Meldingssak registrer tiltak	0	Mellombels bruksløyve:						
<b>Energikjelder:</b> 0	0							
<b>Oppvarming:</b> 0	0							

### Brukseiningar

Adresse	Brukseiningnummer	Brukseiningstype	Bruksareal	Tal rom	Kjøkkentilgang	Bad	WC	Matrikkeleining
---------	-------------------	------------------	------------	---------	----------------	-----	----	-----------------

<b>Bygningsnr:</b> 176 024 577	0	Tal bustader:	0					
<b>Løpenr:</b> 1	0	Tal etasjar:	0					
<b>Repr.punkt:</b> Koordinatsystem: EUREF89 UTM Sone 32 Nord: 6718196 Aust: 289432	0	Vassforsyning:	0					
<b>Bygningsendringskode:</b> Tilbygg	0	Avløp:	0					
<b>Bygningstype:</b> Annan landbruksbygning	0	Har heis:	Nei					
<b>Næringsgruppe:</b> Jordbruk, skogbruk og fiske	0	Meldingssak registrer tiltak:	20.12.2012					
<b>Bygningsstatus:</b> Meldingssak registrer tiltak	0	Mellombels bruksløyve:						
<b>Energikjelder:</b> 0	0							
<b>Oppvarming:</b> 0	0							

### Kontaktpersonar

Rolle	Føds.dato/org.nr	Namn	Brukseinin	Adresse
Tiltakshavar	070668	PETTERSEN ARNE	VESTBYGDVEGEN 346 5919 FREKHAUG	
Tiltakshavar	310367	PETTERSEN WENCHE	VESTBYGDVEGEN 346 5919 FREKHAUG	



**Bygningsnr:** 176 024 577  
**Løpenr:** 2  
 Repr.punkt: Koordinatsystem: EUREF89 UTM Sone 32  
 Nord: 6718195 Aust: 289421  
 Bygningsendringskode: Tilbygg  
 Bygningstype: Annan landbruksbygning  
 Næringsgruppe: Jordbruk, skogbruk og fiske  
 Bygningsstatus: Meldingssak registrer tiltak  
 Energikjelder:  
 Oppvarming:

Utbygd areal: 70  
 Bruksareal bustad: 0  
 Bruksareal anna: 0  
 Bruksareal totalt: 0  
 Bruttoareal bustad: 0  
 Bruttoareal anna: 0  
 Bruttoareal totalt: 0  
 Alternativt areal: 0  
 Alternativt areal 2: 0

Tal bustader: 0  
 Tal etasjar: 0  
 Vassforsyning: 0  
 Avløp: 0  
 Har heis: 0  
 Nei

Datoar  
 Rammeløyve:  
 Igangsetjingsløyve:  
 Teke(n) i bruk:  
 Ferdigattest:  
 Meldingssak registrer tiltak: 20.12.2012  
 Mellombels bruksløyve:

**Brukseiningar**  
 Adresse Brukseiningnummer Brukseiningstype Bruksareal Tal rom Kjøkkentilgang Bad WC Matrikkeleining  
 Unummerert brukseining 0 0 0 0 0 0 312/2

**Kontaktpersonar**  
 Rolle Føds.dato/org.nr Namn Brukseinin Adresse  
 Tiltakshavar 070668 PETERSEN ARNE VESTBYGDVEGEN 346  
 5919 FREKHAUG  
 Tiltakshavar 310367 PETERSEN WENCHE VESTBYGDVEGEN 346  
 5919 FREKHAUG

**Bygningsnr:** 176 024 577  
**Løpenr:** 3  
 Repr.punkt: Koordinatsystem: EUREF89 UTM Sone 32  
 Nord: 6718212 Aust: 289425  
 Bygningsendringskode: Tilbygg  
 Bygningstype: Annan landbruksbygning  
 Næringsgruppe: Jordbruk, skogbruk og fiske  
 Bygningsstatus: Meldingssak registrer tiltak  
 Energikjelder:  
 Oppvarming:

Utbygd areal: 43  
 Bruksareal bustad: 0  
 Bruksareal anna: 0  
 Bruksareal totalt: 0  
 Bruttoareal bustad: 0  
 Bruttoareal anna: 0  
 Bruttoareal totalt: 0  
 Alternativt areal: 0  
 Alternativt areal 2: 0

Tal bustader: 0  
 Tal etasjar: 0  
 Vassforsyning: 0  
 Avløp: 0  
 Har heis: 0  
 Nei

Datoar  
 Rammeløyve:  
 Igangsetjingsløyve:  
 Teke(n) i bruk:  
 Ferdigattest:  
 Meldingssak registrer tiltak: 20.12.2012  
 Mellombels bruksløyve:

**Brukseiningar**  
 Adresse Brukseiningnummer Brukseiningstype Bruksareal Tal rom Kjøkkentilgang Bad WC Matrikkeleining  
 Unummerert brukseining 0 0 0 0 0 0 312/2

**Kontaktpersonar**  
 Rolle Føds.dato/org.nr Namn Brukseinin Adresse  
 Tiltakshavar 070668 PETERSEN ARNE VESTBYGDVEGEN 346  
 5919 FREKHAUG  
 Tiltakshavar 310367 PETERSEN WENCHE VESTBYGDVEGEN 346

Rolle	Føds.dato/org.nr	Namn	Brukseinin	Adresse					
<b>Bygningsnr:</b>	176 024 585		0	Tal bustader: 1					
<b>Løpenr:</b>			240	Tal etasjar: 4					
<b>Repr.punkt:</b>	Koordinatsystem: EUREF89 UTM Sone 32		0	Vassforsyning:					
	Nord: 6718195 Aust: 289464		240	Avløp:					
<b>Bygningsendringskode:</b>			0	Har heis: Nei					
<b>Bygningstype:</b>	Våningshus		0						
<b>Næringsgruppe:</b>			0						
<b>Bygningsstatus:</b>	Teke(n) i bruk		0						
<b>Energikjelder:</b>			0						
<b>Oppvarming:</b>			0						
<b>Etasjar</b>									
<b>Etasje</b>	<b>Tal på bueiningar</b>	<b>BRA bustad</b>	<b>BRA anna</b>	<b>BRA totalt</b>	<b>BTA bustad</b>	<b>BTA anna</b>	<b>BTA totalt</b>	<b>Alt. areal</b>	<b>Alt. areal 2</b>
L01	0	24	0	24	0	0	0	0	
H02	0	86	0	86	0	0	0	0	
H01	1	105	0	105	0	0	0	0	
K01	0	25	0	25	0	0	0	0	
<b>Brukseiningar</b>									
<b>Adresse</b>	<b>Brukseiningsnummer</b>	<b>Brukseiningsstype</b>	<b>Bruksareal</b>	<b>Tal rom</b>	<b>Kjøkkentilgang</b>	<b>Bad</b>	<b>WC</b>	<b>Matrikkeleining</b>	
2117 Vestbygdvegen 346	H0101	Bustad	0	0	0	0	0	312/2	
<b>Bygningsnr:</b>	176 024 585		0	Tal bustader: 0					
<b>Løpenr:</b>	1		19	Tal etasjar: 2					
<b>Repr.punkt:</b>	Koordinatsystem: EUREF89 UTM Sone 32		0	Vassforsyning: Privat innlagt					
	Nord: 6718195 Aust: 289464		19	Avløp:					
<b>Bygningsendringskode:</b>	Påbygg		0	Har heis: Nei					
<b>Bygningstype:</b>	Våningshus		0						
<b>Næringsgruppe:</b>	Bustad		0						
<b>Bygningsstatus:</b>	Teke(n) i bruk		0						
<b>Energikjelder:</b>	Elektrisitet		0						
	Biobrensel		0						
<b>Oppvarming:</b>	Elektrisk		0						
	Annan oppvarming		0						
<b>Etasjar</b>									
<b>Etasje</b>	<b>Tal på bueiningar</b>	<b>BRA bustad</b>	<b>BRA anna</b>	<b>BRA totalt</b>	<b>BTA bustad</b>	<b>BTA anna</b>	<b>BTA totalt</b>	<b>Alt. areal</b>	<b>Alt. areal 2</b>
H02	0	11	0	11	0	0	0	0	
H01	0	8	0	8	0	0	0	0	

**Brukseiningar**

Adresse	Brukseiningnummer	Bruksareal	Tal rom	Kjøkkentilgang	Bad	WC	Matrikkeleining
2117 Vestbygdvegen 346	Unummerert brukseining 0	0	0	0	0	0	312/2

**Kontaktpersonar**

Rolle	Føds.dato/org.nr	Namn	Brukseinin	Adresse
Tiltakshavar		SLEIRE ARVE		

**Bygningsnr:** 300 001 956  
**Løpenr:** Utbygd areal: 0 Tal bustader: 0  
 Repr.punkt: Koordinatsystem: EUREF89 UTM Sone 32  
 Nord: 6718206 Aust: 289451  
 Bygningsendringskode: Bruksareal bustad: 0 Tal etasjar: 1  
 Bygningstype: Garasjeuthus anneks til bustad  
 Næringsgruppe: Anna som ikkje er næring  
 Bygningsstatus: Meldingssak tiltak fullført  
 Energikjelder: Bruksareal anna: 20 Vassforsyning:  
 Oppvarming: Bruksareal totalt: 20 Avløp:  
 Bruttoareal bustad: 0 Har heis: Nei  
 Bruttoareal anna: Meldingssak registrer tiltak: 29.10.2007  
 Alternativt areal: 0 Meldingssak tiltak fullført: 08.12.2008  
 Alternativt areal 2: 0 Mellombels bruksøyve:

**Etasjar**

Etasje	Tal på bueningar	BRA bustad	BRA anna	BRA totalt	BTA bustad	BTA anna	BTA totalt	Alt. areal	Alt. areal 2
H01	0	0	20	20	0	0	0	0	0

**Brukseiningar**

Adresse	Brukseiningnummer	Brukseiningstype	Bruksareal	Tal rom	Kjøkkentilgang	Bad	WC	Matrikkeleining
	Unummerert brukseining 0		0	0	0	0	0	312/2

**Kontaktpersonar**

Rolle	Føds.dato/org.nr	Namn	Brukseinin	Adresse
Tiltakshavar	070269	SLEIRE ARVE		STEMHAUGEN 5 5918 FREKHAUG

**Bygningsnr:** 300 155 741  
**Løpenr:**  
 Repr.punkt: Koordinatsystem: EUREF89 UTM Sone 32  
 Nord: 6718180 Aust: 289453  
 Bygningsendringskode:  
 Bygningstype: Garasjeuthus anneks til bustad  
 Næringsgruppe: Anna som ikkje er næring  
 Bygningsstatus: Teke(n) i bruk  
 Energikjelder:  
 Oppvarming:

Utbygd areal: 43 Tal bustader: 0  
 Bruksareal bustad: 0 Tal etasjar: 1  
 Bruksareal anna: 43 Vassforsyning:  
 Bruksareal totalt: 43 Avløp:  
 Bruttoareal bustad: 0 Har heis: Nei  
 Bruttoareal anna:  
 Bruttoareal totalt: 0  
 Alternativt areal: 0  
 Alternativt areal 2: 0

Datoar  
 Rammeløyve:  
 Igangsetjingsløyve: 18.05.2010  
 Teke(n) i bruk: 17.11.2014  
 Mellombels bruksløyve:  
 Ferdigattest:

**Etasjar**  
 Etasje Tal på bueiningar BRA bustad BRA anna BRA totalt BTA bustad BTA anna BTA totalt Alt. areal Alt. areal 2  
 H01 0 0 43 43 0 0 0 0 0

**Brukseiningar**  
 Adresse Brukseiningnummer Brukseiningstype Bruksareal Tal rom Kjøkkentilgang Bad WC Matrikkeleining  
 Unummerert brukseining 0 0 0 0 312/2

**Kontaktpersonar**  
 Rolle Føds.dato/org.nr Namn Adresse  
 Tiltakshavar 070269 SLEIRE ARVE STEMHAUGEN 5  
 5918 FREKHAUG

**Bygningsnr:** 300 361 785  
**Løpenr:**  
 Repr.punkt: Koordinatsystem: EUREF89 UTM Sone 32  
 Nord: 6718236 Aust: 289391  
 Bygningsendringskode:  
 Bygningstype: Hus for dyr/landbr.lager/silo  
 Næringsgruppe: Jordbruk, skogbruk og fiske  
 Bygningsstatus: Meldingssak tiltak fullført  
 Energikjelder:  
 Oppvarming:

Utbygd areal: 699 Tal bustader: 0  
 Bruksareal bustad: 0 Tal etasjar: 2  
 Bruksareal anna: 792 Vassforsyning:  
 Bruksareal totalt: 792 Avløp:  
 Bruttoareal bustad: 0 Har heis: Nei  
 Bruttoareal anna: 815  
 Bruttoareal totalt: 815  
 Alternativt areal: 0  
 Alternativt areal 2: 0

Datoar  
 Rammeløyve:  
 Igangsetjingsløyve:  
 Teke(n) i bruk:  
 Ferdigattest:  
 Meldingssak registrer tiltak: 21.03.2013  
 Meldingssak tiltak fullført: 11.07.2013  
 Mellombels bruksløyve:

**Etasjar**  
 Etasje Tal på bueiningar BRA bustad BRA anna BRA totalt BTA bustad BTA anna BTA totalt Alt. areal Alt. areal 2  
 H01 0 0 684 684 0 698 698 0 0  
 K01 0 0 108 108 0 117 117 0 0

**Brukseiningar**  
 Adresse Brukseiningnummer Brukseiningstype Bruksareal Tal rom Kjøkkentilgang Bad WC Matrikkeleining  
 2117 Vestbygdvegen 344 H0101 Anna enn bustad 0 0 0 0 312/2

**Kontaktpersonar**

Rolle	Føds.dato/org.nr	Namn	Brukseinin	Adresse
Tiltakshavar	070668	PETTERSEN ARNE		VESTBYGDVEGEN 346 5919 FREKHAUG
Tiltakshavar	310367	PETTERSEN WENCHE		VESTBYGDVEGEN 346 5919 FREKHAUG

**Bygningsnr:** 300 498 557

Løpenr:	Utbygd areal:	Tal bustader:	Datoar
	Bruksareal bustad:	0	Rammeløpve:
Repr.punkt:	Bruksareal anna:	300	Igangsetjingsløpve:
	Bruksareal totalt:	300	Teke(n) i bruk:
Bygningsendringskode:	Bruttoareal bustad:	0	Mellombels bruksløpve:
Bygningstype:	Bruttoareal anna:	300	Ferdigattest:
Næringsgruppe:	Bruttoareal totalt:	300	
Bygningsstatus:	Alternativt areal:	0	
Energikjelder:	Alternativt areal 2:	0	
Oppvarming:			

**Etasjar**

Etasje	Tal på bueiningar	BRA bustad	BRA anna	BRA totalt	BTA bustad	BTA anna	BTA totalt	Alt. areal	Alt. areal 2
H01	0	0	300	300	0	300	300	0	0

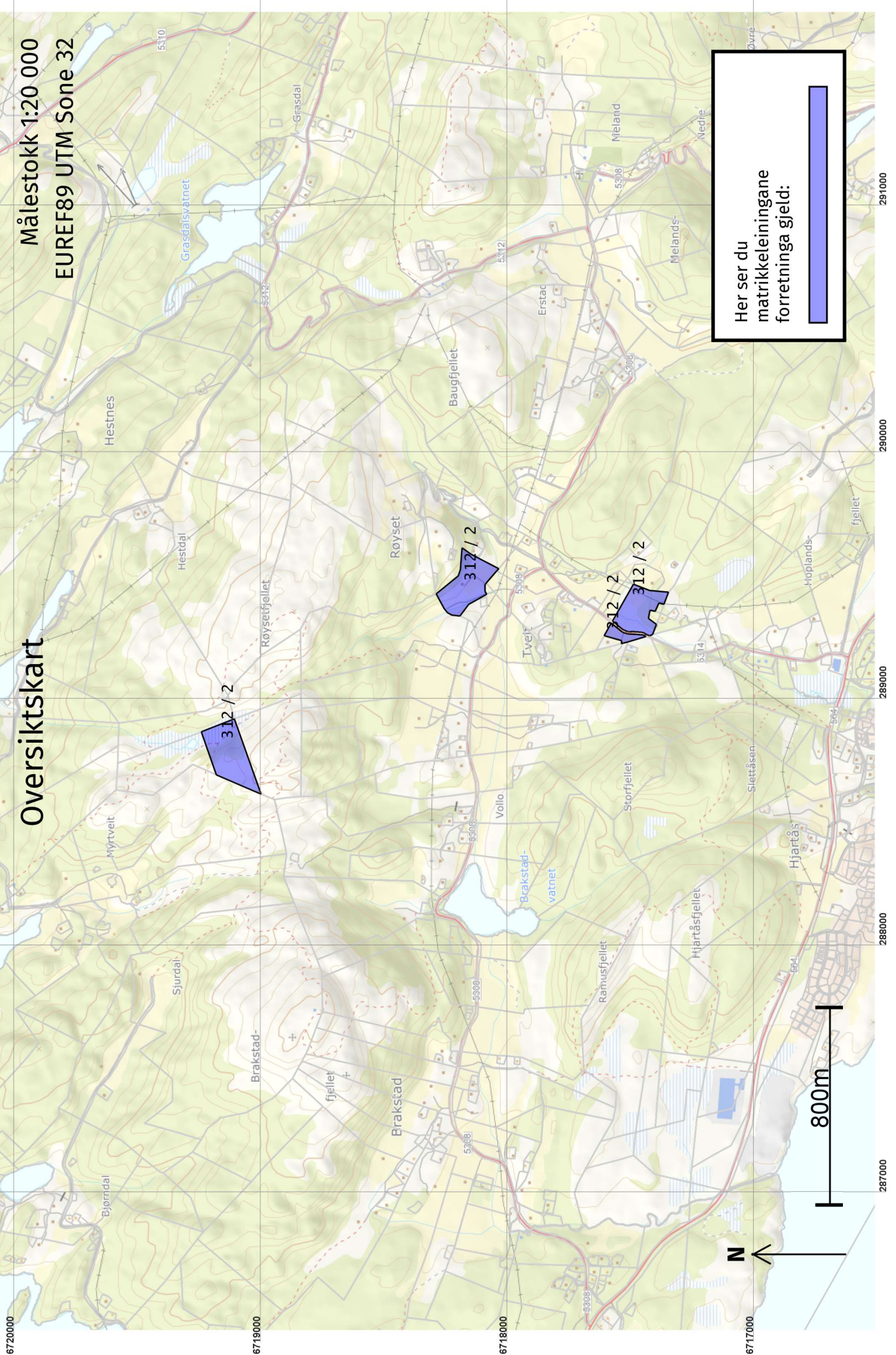
**Brukseiningar**

Adresse	Brukseiningnummer	Brukseiningstype	Bruksareal	Tal rom	Kjøkkentilgang	Bad	WC	Matrikkeleining
		Unummerert brukseining	0	0	0	0	0	312/2

**Kontaktpersonar**

Rolle	Føds.dato/org.nr	Namn	Brukseinin	Adresse
Tiltakshavar	070668	PETTERSEN ARNE		VESTBYGDVEGEN 346 5919 FREKHAUG
Tiltakshavar	310367	PETTERSEN WENCHE		VESTBYGDVEGEN 346 5919 FREKHAUG




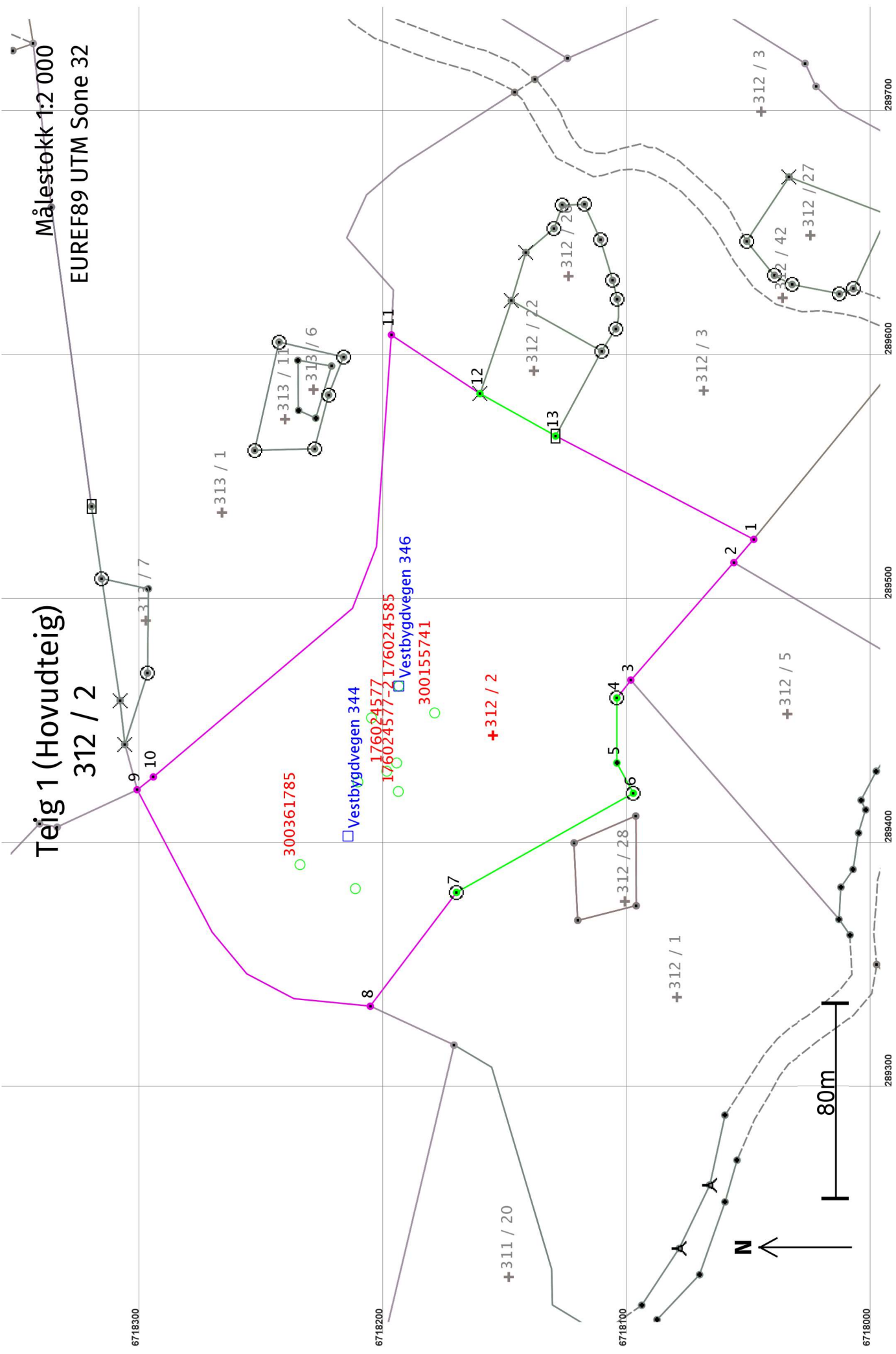


# Oversiktskart

Målestokk 1:20 000  
EUREF89 UTM Sone 32

Her ser du matrikkeleiningane forretinga gjeld:





**Teig 1 (Hovudteig)**  
312 / 2

Målestokk 1:2 000  
EUREF89 UTM Sone 32



**Areal og koordinatar**

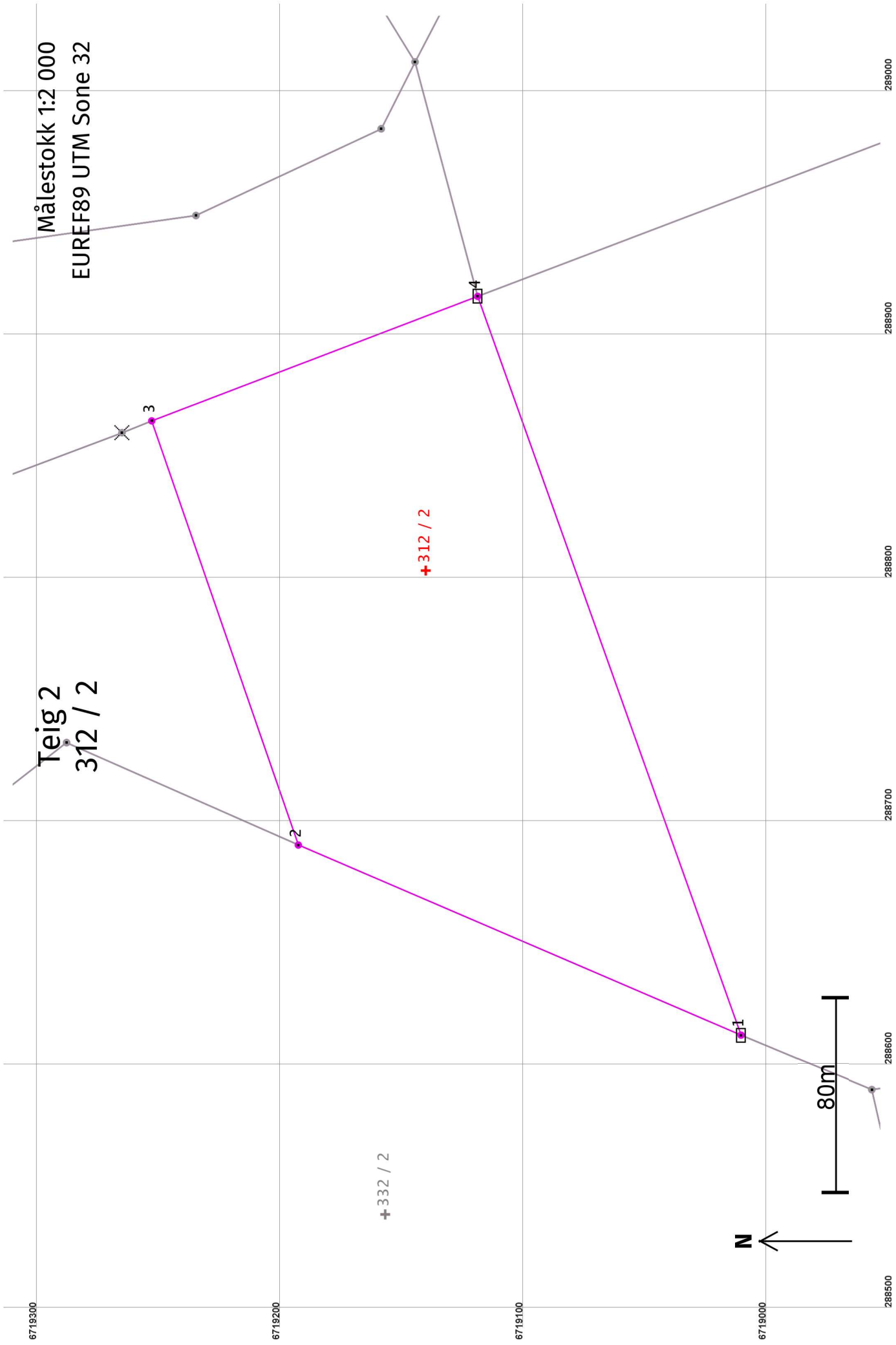
Areal: 32 222,3

Arealmerknad:

**Representasjonssystem:** EUREF89 UTM Sone 32**Nord:** 6718156**Aust:** 289444**Grensepunkt / Grenselinje****Ytre avgrensing**

Løpenr	Nord	Aust	Grensemerke nedsett i / Lengde (m)	Grensepunkttype / Linjeinformasjon	Målemetode	Nøyaktighet (SD i cm)	Radius
1	6718049,54	289523,99		Ukjent	53 Digitalisert på dig.bord frå strek-kart: Transparent film - god posisjonskvalitet	200	200
2	6718057,69	289514,50	12,51	Ukjent	53 Digitalisert på dig.bord frå strek-kart: Transparent film - god posisjonskvalitet	200	200
3	6718099,95	289466,38	64,04	Ukjent	53 Digitalisert på dig.bord frå strek-kart: Transparent film - god posisjonskvalitet	200	200
4	6718105,69	289459,04	9,32	Jordfast stein	96 GPS kinematisk (Real time kinematic)	10	10
5	6718105,66	289432,43	26,61	Offentleg godkjent grensemerke	96 GPS kinematisk (Real time kinematic)	10	10
6	6718098,90	289420,03	14,12	Umerkt	96 GPS kinematisk (Real time kinematic)	10	10
7	6718171,41	289379,41	83,11	Jordfast stein	96 GPS kinematisk (Real time kinematic)	10	10
8	6718206,74	289332,80	58,49	Jord Offentleg godkjent grensemerke	96 GPS kinematisk (Real time kinematic)	10	10
9	6718302,34	289421,45	141,41	Geometrisk hjelpepunkt Følgjer steingjerde	53 Digitalisert på dig.bord frå strek-kart: Transparent film - god posisjonskvalitet	200	200
10	6718295,67	289426,70	8,49	Geometrisk hjelpepunkt	53 Digitalisert på dig.bord frå strek-kart: Transparent film - god posisjonskvalitet	200	200
11	6718198,08	289607,75	220,98	Geometrisk hjelpepunkt Følgjer steingjerde	53 Digitalisert på dig.bord frå strek-kart: Transparent film - god posisjonskvalitet	200	200
12	6718161,78	289583,66	43,57	Geometrisk hjelpepunkt	53 Digitalisert på dig.bord frå strek-kart: Transparent film - god posisjonskvalitet	200	200
13	6718130,75	289566,31	35,55	Fjell Kors	96 GPS kinematisk (Real time kinematic)	10	10
			91,58	Stein med kross og vitne	96 GPS kinematisk (Real time kinematic)	10	10





## Areal og koordinatar

Areal: 36 557,1

Arealmerknad:

Representasjonssystem: EUREF89 UTM Sone 32

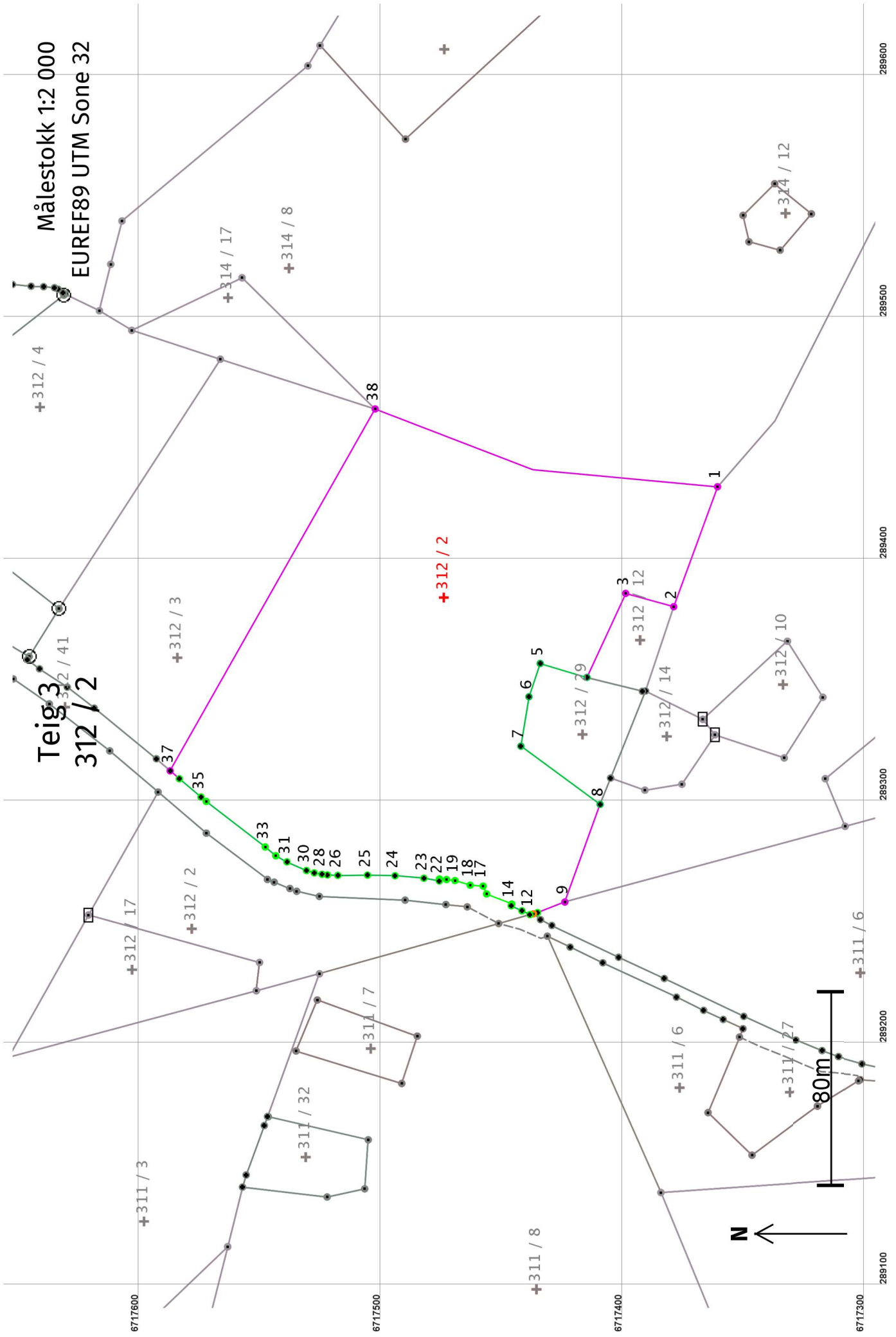
Nord: 6719142

Aust: 288802

### Grensepunkt / Grenselinje

### Ytre avgrensing

Løpenr	Nord	Aust	Grensemerke nedsett i / Lengde (m)	Grensepunkttype / Linjeinformasjon	Målemetode	Nøyaktighet (SD i cm)	Radius
1	6719012,11	288611,75	197,91	Stein eller røys	53 Digitalisert på dig.bord frå strek-kart: Transparent film - god posisjonskvalitet	200	200
2	6719193,99	288689,78	184,24	Ukjent	53 Digitalisert på dig.bord frå strek-kart: Transparent film - god posisjonskvalitet	200	200
3	6719254,20	288863,90	143,34	Ukjent	53 Digitalisert på dig.bord frå strek-kart: Transparent film - god posisjonskvalitet	200	200
4	6719120,29	288915,03	322,00	Stein eller røys	53 Digitalisert på dig.bord frå strek-kart: Transparent film - god posisjonskvalitet	200	200



**Areal og koordinatar**

Areal: 26 242,7

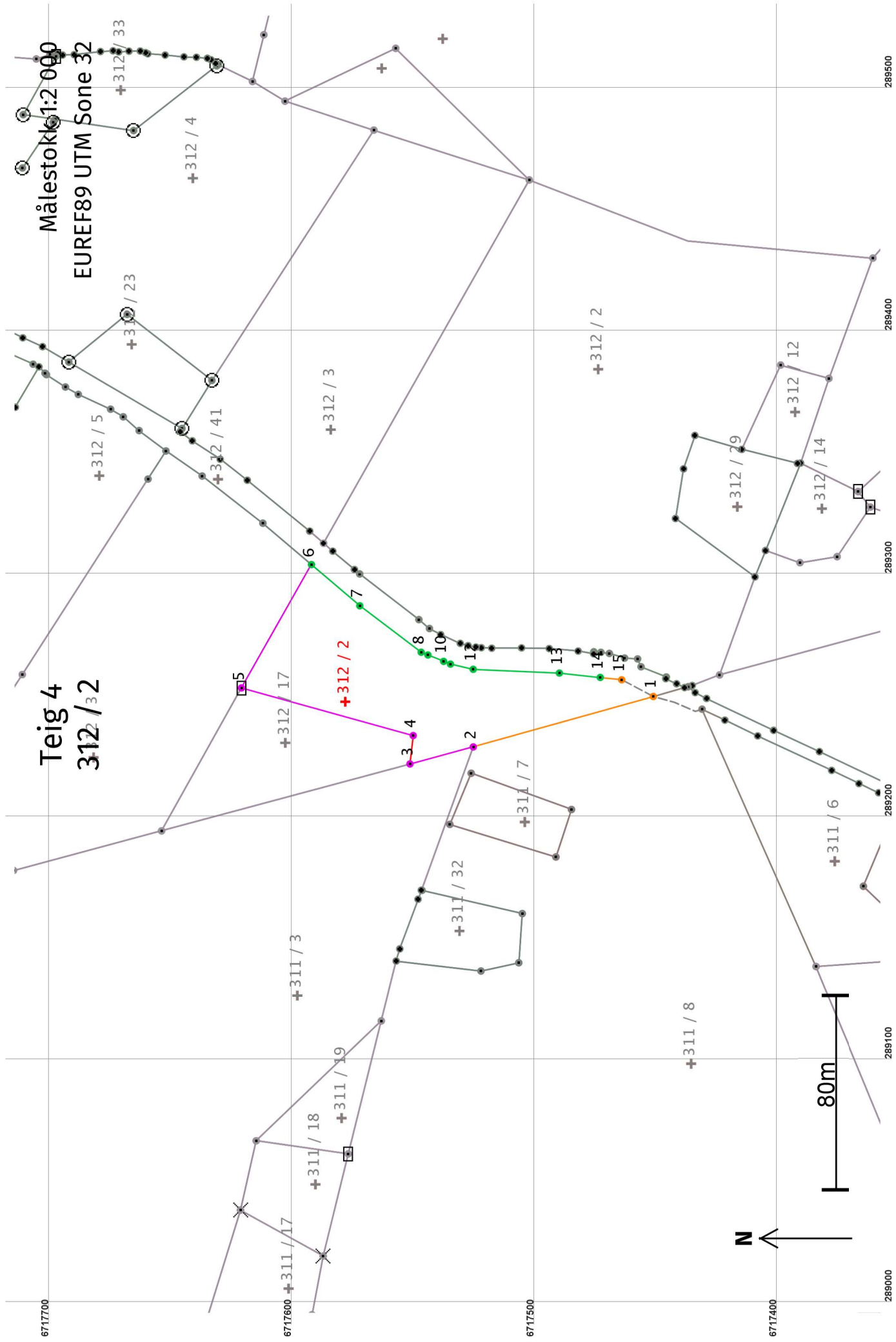
Arealmerknad:

**Representasjonssystem:** EUREF89 UTM Sone 32**Nord:** 6717475**Aust:** 289384**Grensepunkt / Grenselinje****Ytre avgrensing**

Løpnr	Nord	Aust	Grensemerke nedsett i / Lengde (m)	Grensepunkttype / Linjeinformasjon	Målemetode	Nøyaktighet (SD i cm)	Radius
1	6717362,19	289429,32	52,72	Geometrisk hjelpепunkt	53 Digitalisert på dig.bord frå strek-kart: Transparent film - god posisjonskvalitet	200	
2	6717380,29	289379,80	20,61	Ukjent	53 Digitalisert på dig.bord frå strek-kart: Transparent film - god posisjonskvalitet	200	
3	6717400,15	289385,30	38,20	Ukjent	53 Digitalisert på dig.bord frå strek-kart: Transparent film - god posisjonskvalitet	200	
4	6717416,13	289350,60		Umerkt	10 Terrengmålt	13	
5	6717435,47	289356,34	20,17	Umerkt	10 Terrengmålt	13	
6	6717440,12	289342,60	14,51	Umerkt	10 Terrengmålt	13	
7	6717443,45	289322,19	20,68	Umerkt	10 Terrengmålt	13	
8	6717410,71	289298,16	40,61	Umerkt	10 Terrengmålt	13	
9	6717425,27	289257,82	42,89	Ukjent	53 Digitalisert på dig.bord frå strek-kart: Transparent film - god posisjonskvalitet	200	
10	6717436,56	289253,46	12,10	Umerkt	69 Utrekna	10	
11	6717438,24	289252,95	1,76	Geometrisk hjelpепunkt	63 Generert sirkelgeometri	500	
12	6717439,72	289252,62	1,51	Umerkt	69 Utrekna	10	
13	6717443,01	289254,19	3,65	Umerkt	69 Utrekna	14	
			4,90	Umerkt	69 Utrekna	10	
						14	

Løpnr	Nord	Aust	Grensemerke nedsett i / Lengde (m)	Linjeinformasjon	Målemetode	Nøyaktighet (SD i cm)	Radius
14	6717447,45	289256,28		Umerkt	69 Utrekna	10	10
			0,74				14
15	6717447,23	289256,98		Ukjent	11 Terrengmålt: Totalstasjon	10	10
			11,21				
16	6717457,63	289261,16		Ukjent	11 Terrengmålt: Totalstasjon	10	10
			3,54				
17	6717459,05	289264,40		Ukjent	11 Terrengmålt: Totalstasjon	10	10
			5,36				
18	6717464,40	289264,77		Ukjent	11 Terrengmålt: Totalstasjon	10	10
			6,56				
19	6717470,68	289266,68		Ukjent	11 Terrengmålt: Totalstasjon	10	10
			3,51				
20	6717474,16	289267,11		Ukjent	11 Terrengmålt: Totalstasjon	10	10
			2,94				
21	6717477,09	289267,34		Ukjent	11 Terrengmålt: Totalstasjon	10	10
			0,83				14
22	6717477,16	289266,52		Umerkt	69 Utrekna	10	10
			6,46				14
23	6717483,52	289267,64		Umerkt	69 Utrekna	10	10
			11,96				14
24	6717495,44	289268,67		Umerkt	69 Utrekna	10	10
			11,40				14
25	6717506,84	289268,93		Umerkt	69 Utrekna	10	10
			12,26				14
26	6717519,10	289268,81		Umerkt	69 Utrekna	10	10
			4,30				14
27	6717523,39	289269,02		Umerkt	69 Utrekna	10	10
			2,24				14
28	6717525,62	289269,26		Umerkt	69 Utrekna	10	10
			3,26				14
29	6717528,82	289269,87		Umerkt	69 Utrekna	10	10
			3,37				14

Løpnr	Grensemerke nedsett i /		Målemetode	Nøyaktighet (SD i cm)	Radius
	Nord	Aust			
30	6717532,06	289270,81	69 Utrekna	10	
			Umerkt		
			8,82		
31	6717540,12	289274,40	69 Utrekna	10	
			Umerkt		
			5,26		
32	6717544,74	289276,92	69 Utrekna	10	
			Geometrisk hjelpепункт		
			5,69		
33	6717549,10	289280,57	69 Utrekna	10	
			Geometrisk hjelpепункт		
			30,78		
34	6717573,47	289299,37	69 Utrekna	10	
			Geometrisk hjelpепункт		
			2,83		
35	6717575,63	289301,19	69 Utrekna	10	
			Umerkt		
			11,70		
36	6717584,58	289308,74	69 Utrekna	10	
			Umerkt		
			5,00		
37	6717588,36	289312,01	69 Utrekna	201	
			Umerkt		
			171,79		
38	6717503,65	289461,46	53 Digitalisert på dig.bord frå strek-kart: Transparent film - god posisjonskvalitet	200	
			146,47 Følgjer steingjerde	200	



**Areal og koordinatar**

Areal: 5 193,1

Arealmerknad: Hjelpelinje vegkant

**Representasjonspunkt:** EUREF89 UTM Sone 32**Nord:** 6717579**Aust:** 289247**Grensepunkt / Grenselinje****Ytre avgrensing**

Løpenr	Nord	Aust	Grensemerke nedsett i / Lengde (m) Linjeinformasjon	Geometrisk hjelpепunkt	Målemetode	Nøyaktighet (SD i cm)	Radius
1	6717452,60	289248,93	76,94	Geometrisk hjelpепunkt	63 Generert sirkelgeometri	500	
2	6717526,69	289228,20	27,01	Ukjent	53 Digitalisert på dig.bord frå strek-kart: Transparent film - god posisjonskvalitet	200	
3	6717552,77	289221,18	11,76	Ukjent	53 Digitalisert på dig.bord frå strek-kart: Transparent film - god posisjonskvalitet	200	1000
4	6717551,44	289232,86	73,36	Ukjent	53 Digitalisert på dig.bord frå strek-kart: Transparent film - god posisjonskvalitet	200	200
5	6717622,13	289252,46	58,36	Stein eller røys	53 Digitalisert på dig.bord frå strek-kart: Transparent film - god posisjonskvalitet	200	
6	6717593,34	289303,23	26,15	Ukjent	11 Terrengmålt: Totalstasjon	14	
7	6717573,43	289286,27	31,68	Ukjent	11 Terrengmålt: Totalstasjon	14	
8	6717548,17	289267,15	3,01	Ukjent	11 Terrengmålt: Totalstasjon	14	
9	6717545,38	289266,02	6,99	Ukjent	11 Terrengmålt: Totalstasjon	14	
10	6717538,90	289263,40	3,03	Ukjent	11 Terrengmålt: Totalstasjon	14	
11	6717536,09	289262,26	9,60	Ukjent	11 Terrengmålt: Totalstasjon	14	
12	6717526,73	289260,13	35,49	Ukjent	11 Terrengmålt: Totalstasjon	14	
13	6717491,27	289258,59	16,94	Ukjent	11 Terrengmålt: Totalstasjon	14	



Løpenr	Nord	Aust	Grensemerke nedsett i / Lengde (m) Linjeinformasjon	Målemetode	Nøyaktighet (SD i cm)	Radius
14	6717474,43	289256,78	Ukjent 8,87	11 Terrengmålt: Totalstasjon	14	
15	6717465,61	289255,82	Geometrisk hjelpепunkt 14,72 Hjelpelinje vegkant	63 Generert sirkelgeometri	500	500