

- Måle Grenser
- Registrerte Grenser
- Udefinert grenser
- Terrengmåle grense
- Konstruert grensepunkt
- Bolig
- Busbar m/veigjet
- Våningshus
- Større bustader
- Hytte/feriehús
- Garasjehús
- Industribygg
- Andre bygg

100m

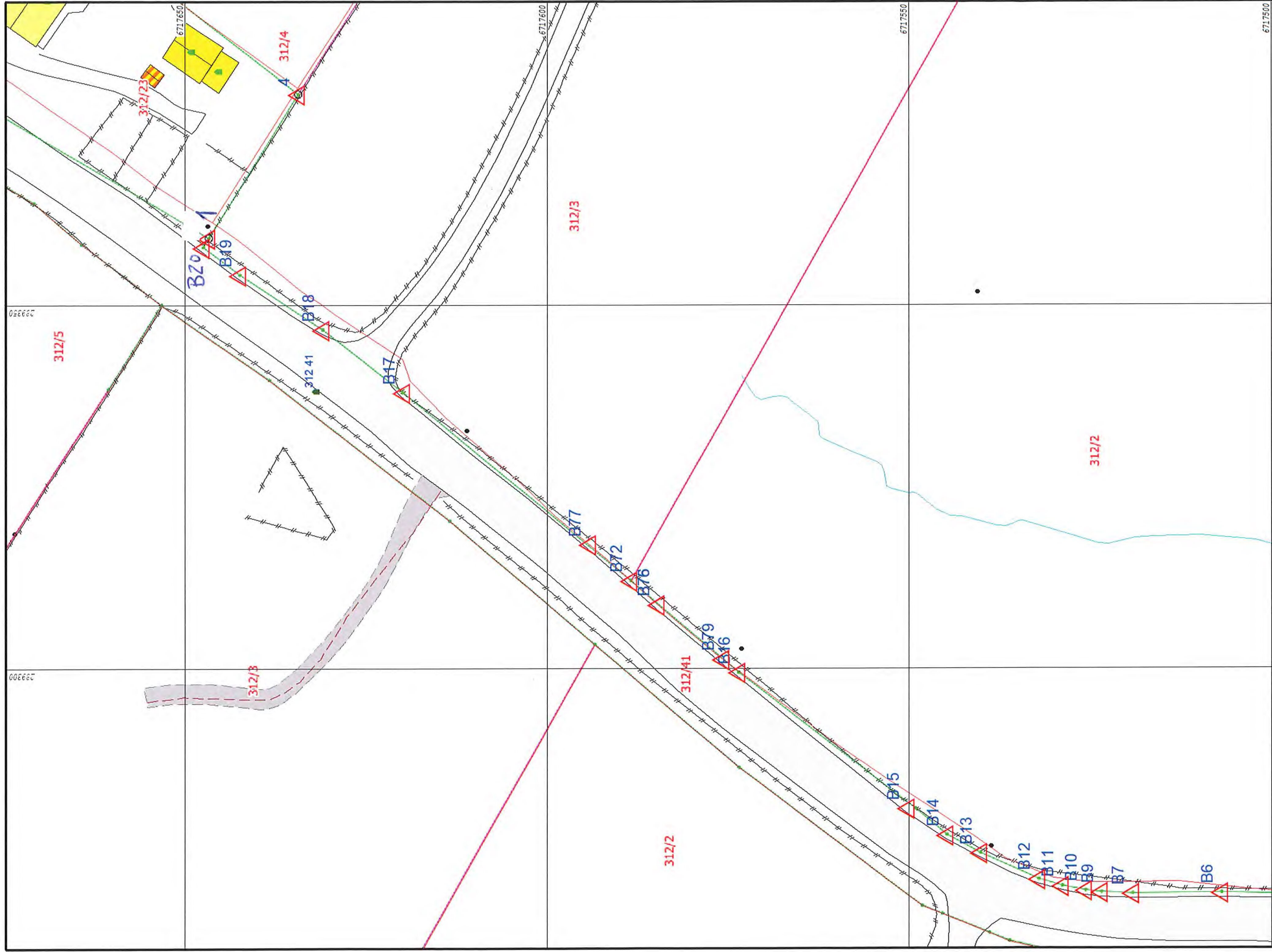




Skala
1:750



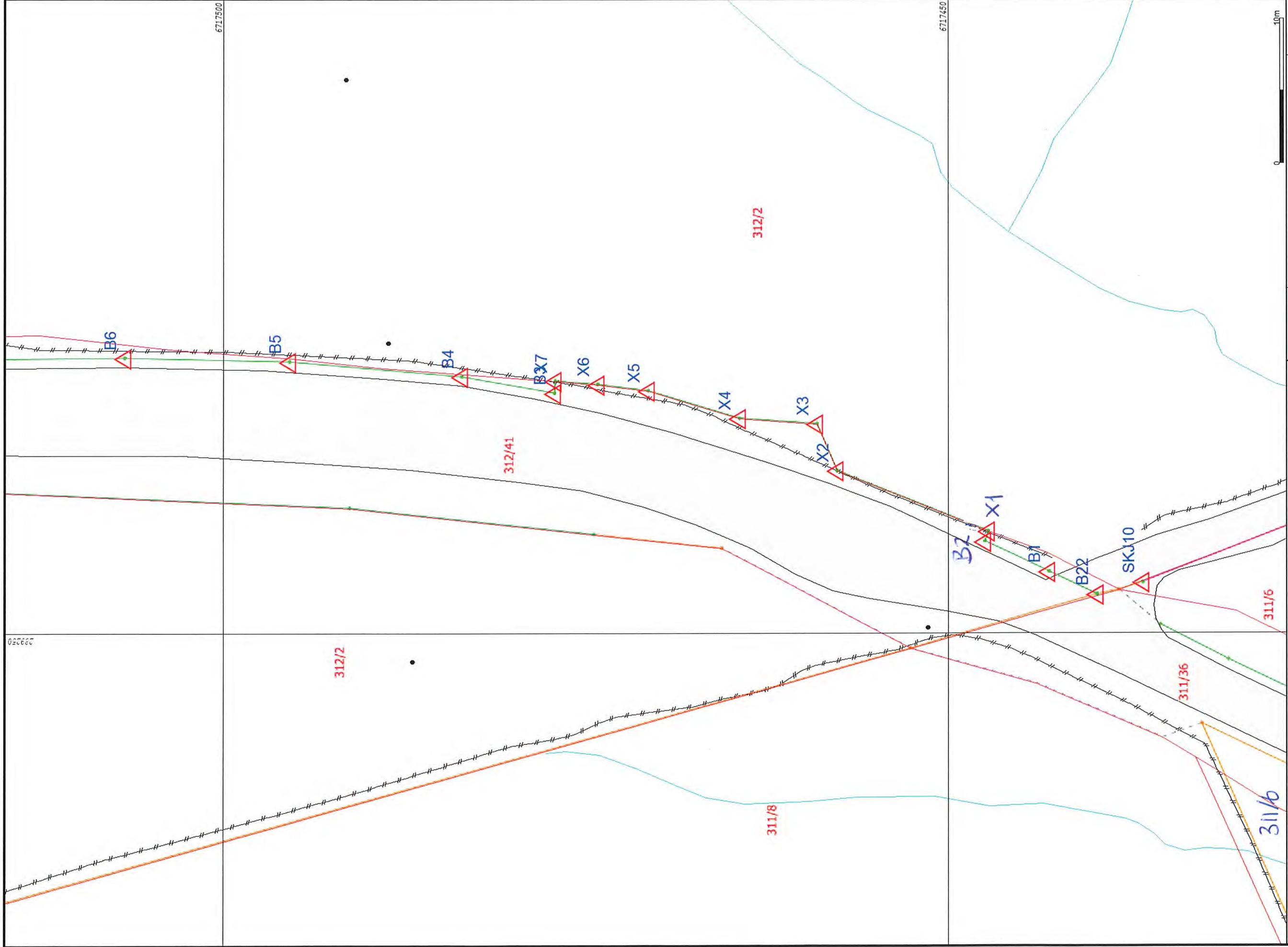
Lindås kommune
Geotatavdeling

Dato: 2021.07.14
Sjef: 1111



	Lindås kommune Geodataavdeling	
	Dato: 2021.07.14 Side: 1111	 Skala: 1:500

- | | |
|---------------------------------------------------------------------------------------|------------------------|
|  | Måle Grenser |
|  | Registrerte Grenser |
|  | Udefinert grense |
|  | Temasjåle grense |
|  | Konstruert grensepunkt |
|  | Bolg |
|  | Bustad mangelhet |
-
- | | |
|---------------------------------------------------------------------------------------|-----------------|
|  | Våningshus |
|  | Storre bustader |
|  | Hytte/leilings |
|  | Garasje/uthus |
|  | Industribyg |
|  | Andre bygg |



- Målte Grenser
- Registrerte Grenser
- Udefinert grense
- Terrangmålte grense
- Konstruert grensepunkt
- Bolg
- Busstøp mulighet
- Våningshus
- Større busstøp
- Hytte/leilighet
- Garasje/uthus
- Industri/lager
- Andre bygg

10m

N

Skala
1:250

Lindås kommune
Geoteknik



Dato: 2021.07.14
Sjef: 1111