



For matrikkeleining:

Kommune:

4631 - ALVER

Gardsnummer:

312

Bruksnummer:

2

Utskriftsdato/klokkeslett: 14.07.2021 kl. 11:36

Produsert av: Liv Berit Ones

Matrikkeleining

Matrikkeleiningstype: Grunneigedom
Bruksnamn: TVEITEN
Etableringsdato: 24.10.1848
Skylid: 1,07
Er tinglyst: Ja
Har festgrunnar: Nei
Er seksjonert: Nei

Arealrapport

Tekst Areal Kommentar

Utrekna areal for 312 / 2
Matrikkeleininga har del (1/52) i realsameige: 310 / 9

100 215,2 m2 Ukjend grenseforløp
673,3 m2 Ukjend grenseforløp. Vi viser til eige matrikkelbrev for realsameiget

Eigarforhold

Tinglyste eigarforhold

Rolle	Status	Føds.d./org.nr	Namn	Brukseinin	Adresse	Andel
Heimelshavar		070668	PETERSEN ARNE		VESTBYGDVEGEN 346 5919 FREKHAUG	1 / 2
Heimelshavar		310367	PETERSEN WENCHE		VESTBYGDVEGEN 346 5919 FREKHAUG	1 / 2

Oversikt over teigar

Løpenr	Type	Hovudteig	Nord	Aust	Høgde	Areal	Merknader
1	Teig	Ja	6718156	289444		32 222,3 m2	
2	Teig	Nei	6719142	288802		36 557,1 m2	
3	Teig	Nei	6717475	289384		26 242,7 m2	
4	Teig	Nei	6717579	289247		5 193,1 m2	Hjelpelinje vegkant

(EUREF89 UTM Sone 32)

Forretningar der matrikkeleininga er involvert

Forretning
Forretningstype
Årsak til feilretting

Forretningsdokumentdato
Kommunal saksreferanse
Nettadresse (URL)
Annar referanse

Tinglysing
Status
Endra dato
Matrikkelføring
Signatur
Dato

Omnummerering v/kommuneendring
Omnummerering

01.01.2020

Tinglyst
Omnummerert til:
Omnummerert frå:

01.01.2020
4631 - 312/2
1256 - 12/2

smatmynd 01.01.2020

Forretning Forretningstype Årsak til feilretting	Forretningsdokumentdato Kommunal saksreferanse Nettadresse (URL) Annane referanse	Status	Tinglysing Endra dato	Matrikkelføring Signatur Dato
Arealoverføring	28.02.2013	Tinglyst	06.09.2013	perasale 26.08.2013
Oppmålingsforretning/arealoverføring	20122391	Rolle Avgjevar Mottakar	Matrikkeleining 1256 - 12/1 1256 - 12/2	Arealendring -1 462,5 1 462,4
2012051				
Opprett ny grunneigedom ved frådeling Kart- og delingsforretning	06.09.1989	Rolle Avgjevar Mottakar	Matrikkeleining 1256 - 12/2 1256 - 12/29	Arealendring -1 784 1 784
Skylddeling	15.06.1962			
Skylddeling		Rolle Avgjevar Mottakar	Matrikkeleining 1256 - 12/2 1256 - 12/17	Arealendring 0 0
Skylddeling	15.08.1945			
Skylddeling		Rolle Avgjevar Mottakar	Matrikkeleining 1256 - 12/2 1256 - 12/12	Arealendring 0 0
Opprett ny grunneigedom ved frådeling Kart- og delingsforretning	06.10.1902	Rolle Avgjevar Mottakar	Matrikkeleining 1256 - 12/2 1256 - 11/7	Arealendring 0 0
Matrikuler umatrikulert grunn som grunneigedom Nymatrikulering	24.10.1848	Rolle Mottakar	Matrikkeleining 1256 - 12/2	Arealendring 0

Forretninger der matrikkeleininga er berørt

Forretning	Forretningsdokumentdato	Status	Tinglysing	Endra dato	Matrikkelføring
Forretningstype	Kommunal saksreferanse				Signatur
Årsak til feilretting	Nettadresse (URL)				Dato
	Annan referanse				
Kvalitetshaving for eksisterande matrikkeleining	29.04.2021				onesliv 14.07.2021
Oppmålingsforretning	21/2688	Rolle	Matrikkeleining	Arealendring	
		Berørt	4631 - 312/2	0	
		Berørt	4631 - 312/41	0	
Kvalitetshaving for eksisterande matrikkeleining	29.04.2021				onesliv 14.07.2021
Oppmålingsforretning	21/2688	Rolle	Matrikkeleining	Arealendring	
		Berørt	4631 - 312/2	0	
		Berørt	4631 - 312/3	0	
		Berørt	4631 - 312/41	0	
Kvalitetshaving for eksisterande matrikkeleining	29.04.2021				onesliv 13.07.2021
Oppmålingsforretning	21/2688	Rolle	Matrikkeleining	Arealendring	
		Berørt	4631 - 311/6	0	
		Berørt	4631 - 311/36	0	
		Berørt	4631 - 312/2	0	
		Berørt	4631 - 312/41	0	
Kvalitetshaving for eksisterande matrikkeleining	29.04.2021				onesliv 13.07.2021
Oppmålingsforretning	21/2688	Rolle	Matrikkeleining	Arealendring	
		Berørt	4631 - 312/2	0	
		Berørt	4631 - 312/41	0	
Kvalitetshaving for eksisterande matrikkeleining	29.04.2021				onesliv 13.07.2021
Oppmålingsforretning	2021/2688	Rolle	Matrikkeleining	Arealendring	
		Berørt	4631 - 312/2	0	
		Berørt	4631 - 312/41	0	

Forretning Forretningstype Årsak til feilretting	Forretningsdokumentdato Kommunal saksreferanse Nettadresse (URL) Annann referanse	Status	Tinglysning Endra dato	Matrikkelføring Signatur Dato
Kvalitetshaving for eksisterande matrikkeleining Oppmålingsforretning	29.04.2021 21/2688		Matrikkeleining 4631 - 312/2 4631 - 312/41	onesliv 13.07.2021 Arealendring 0 0
Kvalitetshaving for eksisterande matrikkeleining Oppmålingsforretning	29.04.2021 21/2688		Matrikkeleining 4631 - 312/2 4631 - 312/3 4631 - 312/41	onesliv 12.07.2021 Arealendring 0 0 0
Kvalitetshaving for eksisterande matrikkeleining Oppmålingsforretning	19.11.2014 20144094 2014022		Matrikkeleining 1256 - 12/2 1256 - 12/3 1256 - 12/22 1256 - 12/26	perasale 20.11.2014 Arealendring 0 0 0 0
Kvalitetshaving for eksisterande matrikkeleining Oppmålingsforretning	28.08.2013 20131248		Matrikkeleining 1256 - 11/5 1256 - 12/2 1256 - 13/1 1256 - 13/4 1256 - 13/7	perasale 18.09.2013 Arealendring 0 0 0 0 0

Forretning
Forretningstype
Årsak til feilretting

Forretningsdokumentdato
Kommunal saksreferanse
Nettadresse (URL)
Annann referanse

Status

Tinglysing

Endra dato

Matrikkelføring
Signatur
Dato

Kvalitetsheving for eksisterande matrikkeleining	28.02.2013	perasale	04.04.2013	
Oppmålingsforretning	2012051			
		Rolle	Matrikkeleining	Arealendring
		Berørt	1256 - 11/5	0
		Berørt	1256 - 12/1	0
		Berørt	1256 - 12/2	0
		Berørt	1256 - 12/5	0

Matrikuler umatrikulert grunn som grunneigedom	25.05.2009	1256via	25.05.2009	
Kartforretning	2009/1725			
		Rolle	Matrikkeleining	Arealendring
		Mottakar	1256 - 12/41	5 669,2
		Berørt	1256 - Mnr mangler	0
		Berørt	1256 - 11/6	0
		Berørt	1256 - 11/8	0
		Berørt	1256 - 11/36	0
		Berørt	1256 - 12/2	0
		Berørt	1256 - 12/3	0
		Berørt	1256 - 12/4	0
		Berørt	1256 - 12/5	0
		Berørt	1256 - 12/6	0
		Berørt	1256 - 12/9	0
		Berørt	1256 - 12/16	0
		Berørt	1256 - 12/23	0
		Berørt	1256 - 12/36	0

Forretning
Forretningstype
Årsak til feilretting

Forretningsdokumentdato
Kommunal saksreferanse
Nettadresse (URL)
Annann referanse

Status

Tinglysning

Endra dato

Matrikelføring
Signatur Dato

Matrikuler umatrikulert grunn som grunneigedom

25.05.2009

1256via 25.05.2009

Kartforretning

Rolle

Matrikkeleining

Arealendring

3 669,1

Mottakar

1256 - 11/36

Berørt

1256 - Mnr mangler

0

Berørt

1256 - 10/20

0

Berørt

1256 - 10/30

0

Berørt

1256 - 10/35

0

Berørt

1256 - 10/38

0

Berørt

1256 - 10/86

0

Berørt

1256 - 11/6

0

Berørt

1256 - 11/8

0

Berørt

1256 - 11/26

0

Berørt

1256 - 11/27

0

Berørt

1256 - 12/2

0

Adresser

Adressetype

Adressenamn
Adressetilleggsnamn
Vestbygdvegen

Adressekode
Kjeldekode
2117

Adressenr
Koord.syst. Nord
344

Aust

Krinsar

Atkomstpunkt
Nei

EUREF89 UTM Sone 32
6718216 289403

Grunnkrins:
Røystekrins:
Kyrkjelokn:
Postnr.område:
Tettstad:
0508 HOLME
13 VESTBYGD
07070601 Meland
5919 FREKHAUG

Adressetype

Adressenamn
Adressetilleggsnamn
Vestbygdvegen

Adressekode
Kjeldekode
2117

Adressenr
Koord.syst. Nord
346

Aust

Krinsar

Atkomstpunkt
Nei

EUREF89 UTM Sone 32
6718195 289464

Grunnkrins:
Røystekrins:
Kyrkjelokn:
Postnr.område:
Tettstad:
0508 HOLME
13 VESTBYGD
07070601 Meland
5919 FREKHAUG

Aktive bygg som er registrerte på matrikkeleininga

Bygningsnr: 176 024 577
Løpenr: 1
Repr.punkt: Koordinatsystem: EUREF89 UTM Sone 32
Nord: 6718200 Aust: 289429
Bygningsendringskode:
Bygningstype: Annan landbruksbygning
Næringsgruppe:
Bygningsstatus: Teke(n) i bruk
Energikjelder:
Oppvarming:

Utbygd areal: 0
Bruksareal bustad: 0
Bruksareal anna: 0
Bruksareal totalt: 0
Bruttoareal bustad: 0
Bruttoareal anna: 0
Bruttoareal totalt: 0
Alternativt areal: 0
Alternativt areal 2: 0

0 Tal bustader: 0
0 Tal etasjar: 0
0 Vassforsyning:
0 Avløp:
0 Har heis: Nei

Datoar
Rammeløyve:
Igangsetjingsløyve:
Teke(n) i bruk:
Mellombels bruksløyve:
Ferdigattest:

Brukseiningar

Adresse	Brukseiningnummer	Brukseiningstype	Bruksareal	Tal rom	Kjøkkentilgang	Bad	WC	Matrikkeleining
---------	-------------------	------------------	------------	---------	----------------	-----	----	-----------------

Bygningsnr: 176 024 577	Unummerert brukseining 0		0	0	0	0	0	312/2
Løpenr: 1	45	Utbygd areal:	Tal bustader:	0	Datoar			
Repr.punkt: Koordinatsystem: EUREF89 UTM Sone 32 Nord: 6718196 Aust: 289432	0	Bruksareal bustad:	Tal etasjar:	0	Rammeløyve:			
Bygningsendringskode: Tilbygg	0	Bruksareal anna:	Vassforsyning:		Igangsetjingsløyve:			
Bygningstype: Annan landbruksbygning	0	Bruksareal totalt:	Avløp:		Teke(n) i bruk:			
Næringsgruppe: Jordbruk, skogbruk og fiske	0	Bruttoareal bustad:	Har heis:	Nei	Ferdigattest:			
Bygningsstatus: Meldingssak registrer tiltak	0	Bruttoareal anna:			Meldingssak registrer tiltak:	20.12.2012		
Energikjelder:	0	Bruttoareal totalt:			Mellombels bruksløyve:			
Oppvarming:	0	Alternativt areal:						
	0	Alternativt areal 2:						

Brukseiningar

Adresse	Brukseiningnummer	Brukseiningstype	Bruksareal	Tal rom	Kjøkkentilgang	Bad	WC	Matrikkeleining
---------	-------------------	------------------	------------	---------	----------------	-----	----	-----------------

Bygningsnr: 176 024 577	Unummerert brukseining 0		0	0	0	0	0	312/2
Løpenr: 1	45	Utbygd areal:	Tal bustader:	0	Datoar			
Repr.punkt: Koordinatsystem: EUREF89 UTM Sone 32 Nord: 6718196 Aust: 289432	0	Bruksareal bustad:	Tal etasjar:	0	Rammeløyve:			
Bygningsendringskode: Tilbygg	0	Bruksareal anna:	Vassforsyning:		Igangsetjingsløyve:			
Bygningstype: Annan landbruksbygning	0	Bruksareal totalt:	Avløp:		Teke(n) i bruk:			
Næringsgruppe: Jordbruk, skogbruk og fiske	0	Bruttoareal bustad:	Har heis:	Nei	Ferdigattest:			
Bygningsstatus: Meldingssak registrer tiltak	0	Bruttoareal anna:			Meldingssak registrer tiltak:	20.12.2012		
Energikjelder:	0	Bruttoareal totalt:			Mellombels bruksløyve:			
Oppvarming:	0	Alternativt areal:						
	0	Alternativt areal 2:						

Kontaktpersonar

Rolle	Føds.dato/org.nr	Namn	Brukseinin	Adresse
Tiltakshavar	070668	PETTERSEN ARNE		VESTBYGDVEGEN 346 5919 FREKHAUG
Tiltakshavar	310367	PETTERSEN WENCHE		VESTBYGDVEGEN 346 5919 FREKHAUG

Bygningsnr: 176 024 577
Løpenr: 2
 Repr.punkt: Koordinatsystem: EUREF89 UTM Sone 32
 Nord: 6718195 Aust: 289421
 Bygningsendringskode: Tilbygg
 Bygningstype: Annan landbruksbygning
 Næringsgruppe: Jordbruk, skogbruk og fiske
 Bygningsstatus: Meldingssak registrer tiltak
 Energikjelder:
 Oppvarming:

Utbygd areal: 70
Bruksareal bustad: 0
Bruksareal anna: 0
Bruksareal totalt: 0
Bruttoareal bustad: 0
Bruttoareal anna: 0
Bruttoareal totalt: 0
Alternativt areal: 0
Alternativt areal 2: 0

Tal bustader: 0
Tal etasjar: 0
Vassforsyning:
Avløp:
Har heis: Nei

Ferdigattest:
Meldingssak registrer tiltak: 20.12.2012
Mellombels bruksløyve:

Rammeløyve:
Igangsetjingsløyve:
Teke(n) i bruk:
Matrikkeleining

Bad 0
WC 0
Kjøkkentilgang 0
Bad 0
WC 0
Matrikkeleining 312/2

Brukseiningar

Adresse Brukseiningnummer Brukseiningstype Bruksareal Tal rom Kjøkkentilgang Bad WC Matrikkeleining
 Unummerert brukseining 0 0 0 0 0 0 312/2

Kontaktpersonar

Rolle Føds.dato/org.nr Namn Brukseinin Adresse
 Tiltakshavar 070668 PETERSEN ARNE VESTBYGDVEGEN 346
 5919 FREKHAUG
 Tiltakshavar 310367 PETERSEN WENCHE VESTBYGDVEGEN 346
 5919 FREKHAUG

Bygningsnr: 176 024 577

Løpenr: 3
 Repr.punkt: Koordinatsystem: EUREF89 UTM Sone 32
 Nord: 6718212 Aust: 289425
 Bygningsendringskode: Tilbygg
 Bygningstype: Annan landbruksbygning
 Næringsgruppe: Jordbruk, skogbruk og fiske
 Bygningsstatus: Meldingssak registrer tiltak
 Energikjelder:
 Oppvarming:

Utbygd areal: 43
Bruksareal bustad: 0
Bruksareal anna: 0
Bruksareal totalt: 0
Bruttoareal bustad: 0
Bruttoareal anna: 0
Bruttoareal totalt: 0
Alternativt areal: 0
Alternativt areal 2: 0

Tal bustader: 0
Tal etasjar: 0
Vassforsyning:
Avløp:
Har heis: Nei

Ferdigattest:
Meldingssak registrer tiltak: 20.12.2012
Mellombels bruksløyve:

Rammeløyve:
Igangsetjingsløyve:
Teke(n) i bruk:
Matrikkeleining

Bad 0
WC 0
Kjøkkentilgang 0
Bad 0
WC 0
Matrikkeleining 312/2

Brukseiningar

Adresse Brukseiningnummer Brukseiningstype Bruksareal Tal rom Kjøkkentilgang Bad WC Matrikkeleining
 Unummerert brukseining 0 0 0 0 0 0 312/2

Kontaktpersonar

Rolle Føds.dato/org.nr Namn Brukseinin Adresse
 Tiltakshavar 070668 PETERSEN ARNE VESTBYGDVEGEN 346
 5919 FREKHAUG
 Tiltakshavar 310367 PETERSEN WENCHE VESTBYGDVEGEN 346

Rolle	Føds.dato/org.nr	Namn	Brukseinin	Adresse		Datoar			
Bygningsnr:	176 024 585			5919 FREKHAUG					
Løpnr:				0 Tal bustader:	1				
Repr.punkt:	Koordinatsystem: EUREF89 UTM Sone 32			240 Tal etasjar:	4	Rammeløyve:			
	Nord: 6718195 Aust: 289464			0 Vassforsyning:		Igangsetjingsløyve:			
Bygningsendringskode:				240 Avløyv:		Teke(n) i bruk:			
Bygningstype: Våningshus				0 Har heis:	Nei	Mellombels bruksløyve:			
Næringsgruppe:				0		Ferdigattest:			
Bygningsstatus: Teke(n) i bruk				0					
Energikjelder:				0					
Oppvarming:									
Etasjar									
Etasje	Tal på bueiningar	BRA bustad	BRA anna	BRA totalt	BTA bustad	BTA anna	BTA totalt	Alt. areal	Alt. areal 2
L01	0	24	0	24	0	0	0	0	0
H02	0	86	0	86	0	0	0	0	0
H01	1	105	0	105	0	0	0	0	0
K01	0	25	0	25	0	0	0	0	0
Brukseininingar									
Adresse	Brukseiningsnummer	Brukseiningsstype	Bruksareal	Tal rom	Kjøkkentilgang	Bad	WC	Matrikkeleining	
2117 Vestbygdvegen 346	H0101	Bustad	0	0	0	0	0	312/2	
Bygningsnr:	176 024 585			Utbygd areal:	0	Tal bustader:	0	Datoar	
Løpnr:	1			Bruksareal bustad:	19	Tal etasjar:	2	Rammeløyve:	30.03.2000
Repr.punkt:	Koordinatsystem: EUREF89 UTM Sone 32			Bruksareal anna:	0	Vassforsyning:	Privat innlagt	Igangsetjingsløyve:	31.03.2000
	Nord: 6718195 Aust: 289464			Bruksareal totalt:	19	Avløyv:		Teke(n) i bruk:	11.10.2001
Bygningsendringskode: Påbygg				Bruttoareal bustad:	0	Har heis:	Nei	Mellombels bruksløyve:	
Bygningstype: Våningshus				Bruttoareal anna:	0	Ferdigattest:			
Næringsgruppe: Bustad				Bruttoareal totalt:	0				
Bygningsstatus: Teke(n) i bruk				Alternativt areal:	0				
Energikjelder: Elektrisitet				Alternativt areal 2:	0				
Biobrensel									
Elektrisk									
Annann oppvarming									
Etasjar									
Etasje	Tal på bueiningar	BRA bustad	BRA anna	BRA totalt	BTA bustad	BTA anna	BTA totalt	Alt. areal	Alt. areal 2
H02	0	11	0	11	0	0	0	0	0
H01	0	8	0	8	0	0	0	0	0

Brukseiningar

Adresse	Brukseiningnummer	Bruksareal	Tal rom	Kjøkkentilgang	Bad	WC	Matrikkeleining
2117 Vestbygdsvegen 346	Unummerert brukseining 0	0	0	0	0	0	312/2

Kontaktpersonar

Rolle	Føds.dato/org.nr	Namn	Brukseinin	Adresse
Tiltakshavar		SLEIRE ARVE		

Bygningsnr: 300 001 956**Løpenr:** Utbygd areal: 0 Tal bustader: 0

Repr.punkt: Koordinatsystem: EUREF89 UTM Sone 32

Nord: 6718206 Aust: 289451

Bygningsendringskode:

Bygningstype: Garasjeuthus anneks til bustad

Næringsgruppe: Anna som ikkje er næring

Bygningsstatus: Meldingssak tiltak fullført

Energikjelder:

Oppvarming:

Etasjar

Etasje	Tal på bueningar	BRA bustad	BRA anna	BRA totalt	BTA bustad	BTA anna	BTA totalt	Alt. areal	Alt. areal 2
H01	0	0	20	20	0	0	0	0	0

Brukseiningar

Adresse	Brukseiningnummer	Brukseiningstype	Bruksareal	Tal rom	Kjøkkentilgang	Bad	WC	Matrikkeleining
	Unummerert brukseining 0		0	0	0	0	0	312/2

Kontaktpersonar

Rolle	Føds.dato/org.nr	Namn	Brukseinin	Adresse
Tiltakshavar	070269	SLEIRE ARVE		STEMHAUGEN 5 5918 FREKHAUG

Bygningsnr: 300 155 741
Løpenr:
 Repr.punkt: Koordinatsystem: EUREF89 UTM Sone 32
 Nord: 6718180 Aust: 289453
 Bygningsendringskode:
 Bygningstype: Garasjeuthus anneks til bustad
 Næringsgruppe: Anna som ikkje er næring
 Bygningsstatus: Teke(n) i bruk
 Energikjelder:
 Oppvarming:

Utbygd areal: 43 Tal bustader: 0
 Bruksareal bustad: 0 Tal etasjar: 1
 Bruksareal anna: 43 Vassforsyning:
 Bruksareal totalt: 43 Avløp:
 Bruttoareal bustad: 0 Har heis: Nei
 Bruttoareal anna:
 Bruttoareal totalt: 0
 Alternativt areal: 0
 Alternativt areal 2: 0

Datoar
 Rammeløyve:
 Igangsetjingsløyve: 18.05.2010
 Teke(n) i bruk: 17.11.2014
 Mellombels bruksløyve:
 Ferdigattest:

Etasjar
 Etasje Tal på bueiningar BRA bustad BRA anna BRA totalt BTA bustad BTA anna BTA totalt Alt. areal Alt. areal 2
 H01 0 0 43 43 0 0 0 0 0

Brukseiningar
 Adresse Brukseiningnummer Brukseiningstype Bruksareal Tal rom Kjøkkentilgang Bad WC Matrikkeleining
 Unummerert brukseining 0 0 0 0 312/2

Kontaktpersonar
 Rolle Føds.dato/org.nr Namn Adresse
 Tiltakshavar 070269 SLEIRE ARVE STEMHAUGEN 5
 5918 FREKHAUG

Bygningsnr: 300 361 785
Løpenr:
 Repr.punkt: Koordinatsystem: EUREF89 UTM Sone 32
 Nord: 6718236 Aust: 289391
 Bygningsendringskode:
 Bygningstype: Hus for dyr/landbr.lager/silo
 Næringsgruppe: Jordbruk, skogbruk og fiske
 Bygningsstatus: Meldingssak tiltak fullført
 Energikjelder:
 Oppvarming:

Utbygd areal: 699 Tal bustader: 0
 Bruksareal bustad: 0 Tal etasjar: 2
 Bruksareal anna: 792 Vassforsyning:
 Bruksareal totalt: 792 Avløp:
 Bruttoareal bustad: 0 Har heis: Nei
 Bruttoareal anna: 815
 Bruttoareal totalt: 815
 Alternativt areal: 0
 Alternativt areal 2: 0

Datoar
 Rammeløyve:
 Igangsetjingsløyve:
 Teke(n) i bruk:
 Ferdigattest:
 Meldingssak registrer tiltak: 21.03.2013
 Meldingssak tiltak fullført: 11.07.2013
 Mellombels bruksløyve:

Etasjar
 Etasje Tal på bueiningar BRA bustad BRA anna BRA totalt BTA bustad BTA anna BTA totalt Alt. areal Alt. areal 2
 H01 0 0 684 684 0 698 698 0 0
 K01 0 0 108 108 0 117 117 0 0

Brukseiningar
 Adresse Brukseiningnummer Brukseiningstype Bruksareal Tal rom Kjøkkentilgang Bad WC Matrikkeleining
 2117 Vestbygdvegen 344 H0101 Anna enn bustad 0 0 0 0 312/2

Kontaktpersonar

Rolle	Føds.dato/org.nr	Namn	Brukseinin	Adresse
Tiltakshavar	070668	PETTERSEN ARNE		VESTBYGDVEGEN 346 5919 FREKHAUG
Tiltakshavar	310367	PETTERSEN WENCHE		VESTBYGDVEGEN 346 5919 FREKHAUG

Bygningsnr: 300 498 557

Løpenr:	Utbygd areal:	Tal bustader:	0	Datoar
	Bruksareal bustad:	0	Tal etasjar:	1
Repr.punkt:	Koordinatsystem: EUREF89 UTM Sone 32	300	Vassforsyning:	Igangsetjingsløyve: 06.05.2015
	Nord: 6718213 Aust: 289381	300	Avløp:	Teke(n) i bruk:
Bygningsendringskode:		0	Har heis:	Nei
Bygningstype:	Hus for dyr/landbr.lager/silo	300		Mellombels bruksløyve:
Næringsgruppe:	Jordbruk, skogbruk og fiske	300		Ferdigattest:
Bygningsstatus:	Igangsetjingsløyve	0		
Energikjelder:		0		
Oppvarming:				

Etasjar

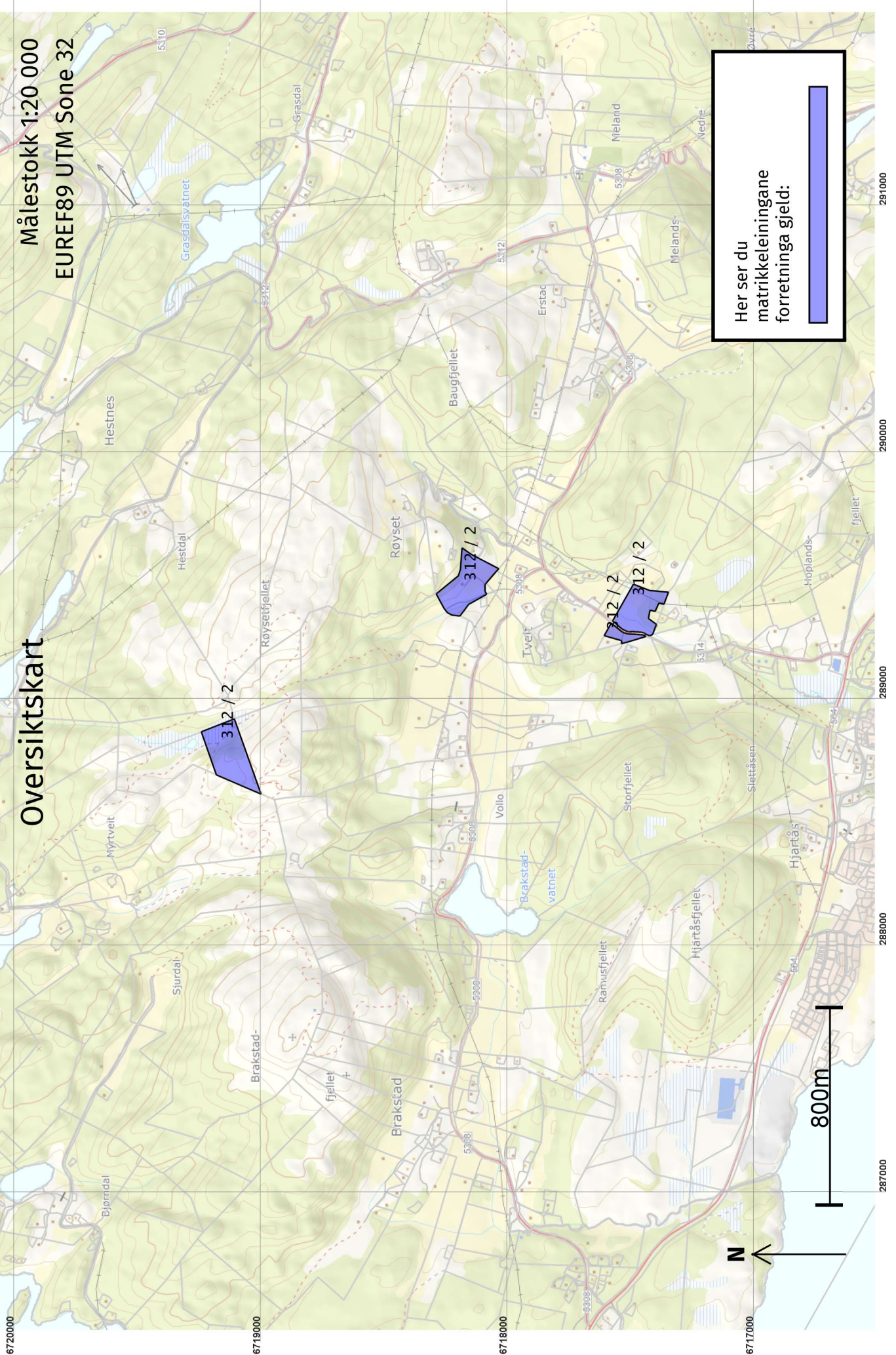
Etasje	Tal på bueningar	BRA bustad	BRA anna	BRA totalt	BTA bustad	BTA anna	BTA totalt	Alt. areal	Alt. areal 2
H01	0	0	300	300	0	300	300	0	0

Brukseiningar

Adresse	Brukseiningsnummer	Brukseiningstype	Bruksareal	Tal rom	Kjøkkentilgang	Bad	WC	Matrikkeleining
		Unummerert brukseining	0	0	0	0	0	312/2

Kontaktpersonar

Rolle	Føds.dato/org.nr	Namn	Brukseinin	Adresse
Tiltakshavar	070668	PETTERSEN ARNE		VESTBYGDVEGEN 346 5919 FREKHAUG
Tiltakshavar	310367	PETTERSEN WENCHE		VESTBYGDVEGEN 346 5919 FREKHAUG



6720000

6719000

6718000

6717000

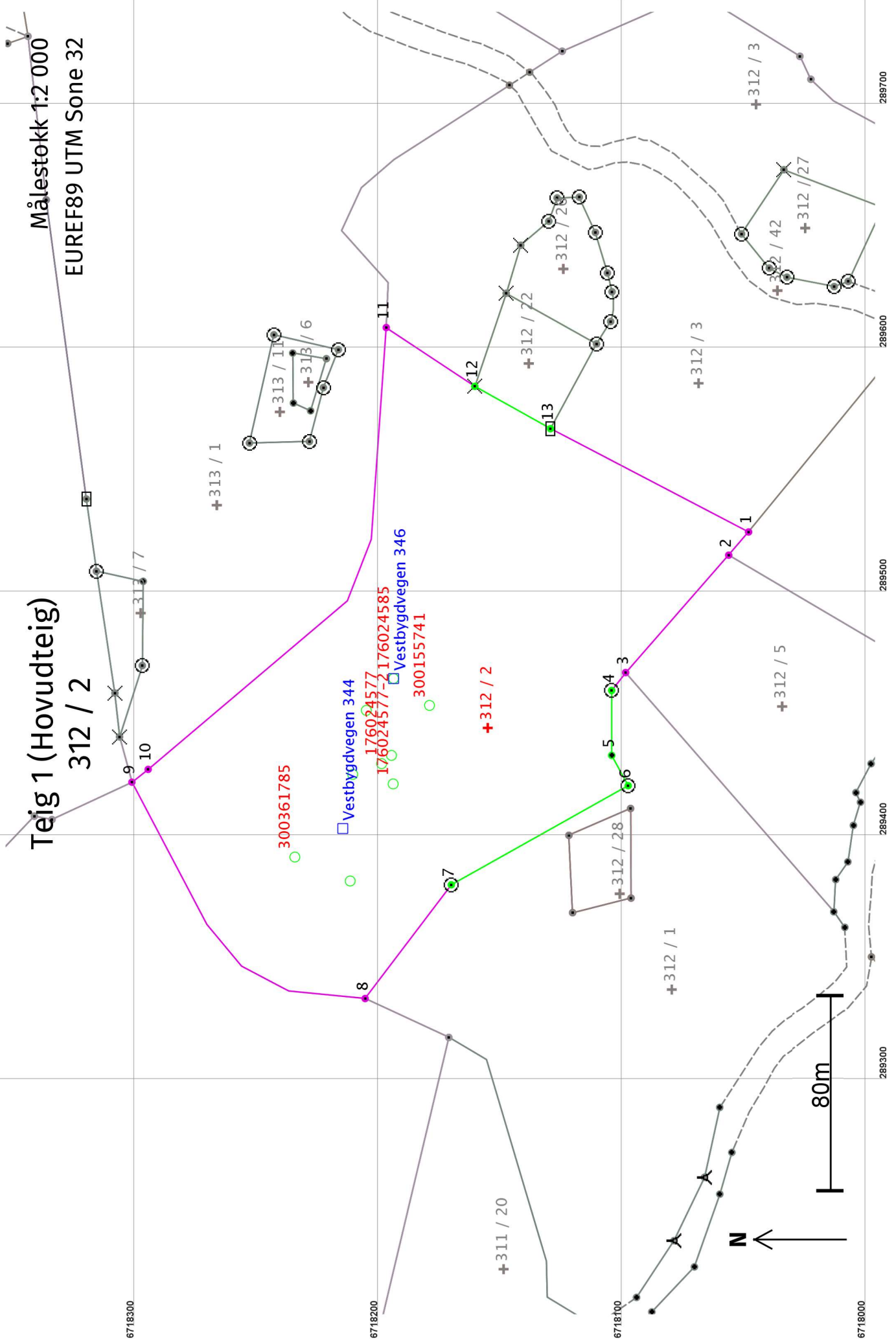
287000

288000

289000

290000

291000



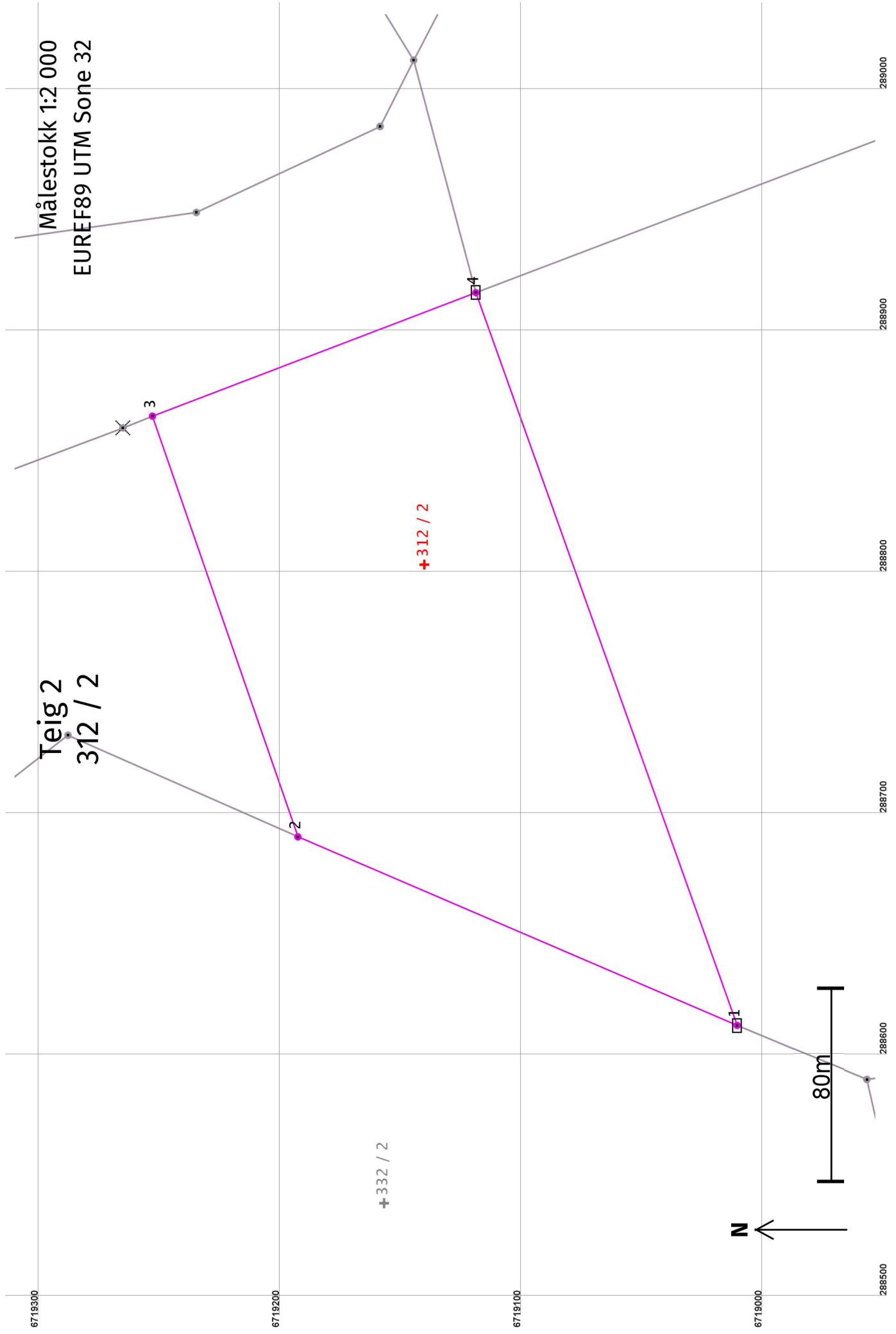
Areal og koordinatar

Areal: 32 222,3

Arealmerknad:

Representasjonssystem: EUREF89 UTM Sone 32**Nord:** 6718156**Aust:** 289444**Grensepunkt / Grenselinje****Ytre avgrensing**

Løpenr	Nord	Aust	Grensemerke nedsett i / Lengde (m)	Grensepunkttype / Linjeinformasjon	Målemetode	Nøyaktighet (SD i cm)	Radius
1	6718049,54	289523,99		Ukjent	53 Digitalisert på dig.bord frå strek-kart: Transparent film - god posisjonskvalitet	200	200
2	6718057,69	289514,50	12,51	Ukjent	53 Digitalisert på dig.bord frå strek-kart: Transparent film - god posisjonskvalitet	200	200
3	6718099,95	289466,38	64,04	Ukjent	53 Digitalisert på dig.bord frå strek-kart: Transparent film - god posisjonskvalitet	200	200
4	6718105,69	289459,04	9,32	Jordfast stein	96 GPS kinematisk (Real time kinematic)	10	10
5	6718105,66	289432,43	26,61	Offentleg godkjent grensemerke	96 GPS kinematisk (Real time kinematic)	10	10
6	6718098,90	289420,03	14,12	Umerkt	96 GPS kinematisk (Real time kinematic)	10	10
7	6718171,41	289379,41	83,11	Jordfast stein	96 GPS kinematisk (Real time kinematic)	10	10
8	6718206,74	289332,80	58,49	Jord Offentleg godkjent grensemerke	96 GPS kinematisk (Real time kinematic)	10	10
9	6718302,34	289421,45	141,41	Geometrisk hjelpepunkt Følgjer steingjerde	53 Digitalisert på dig.bord frå strek-kart: Transparent film - god posisjonskvalitet	200	200
10	6718295,67	289426,70	8,49	Geometrisk hjelpepunkt	53 Digitalisert på dig.bord frå strek-kart: Transparent film - god posisjonskvalitet	200	200
11	6718198,08	289607,75	220,98	Geometrisk hjelpepunkt Følgjer steingjerde	53 Digitalisert på dig.bord frå strek-kart: Transparent film - god posisjonskvalitet	200	200
12	6718161,78	289583,66	43,57	Geometrisk hjelpepunkt	53 Digitalisert på dig.bord frå strek-kart: Transparent film - god posisjonskvalitet	200	200
13	6718130,75	289566,31	35,55	Fjell Kors	96 GPS kinematisk (Real time kinematic)	10	10
			91,58	Stein med kross og vitne	96 GPS kinematisk (Real time kinematic)	10	10



Areal og koordinatar

Areal: 36 557,1

Arealmerknad:

Representasjonssystem: EUREF89 UTM Sone 32

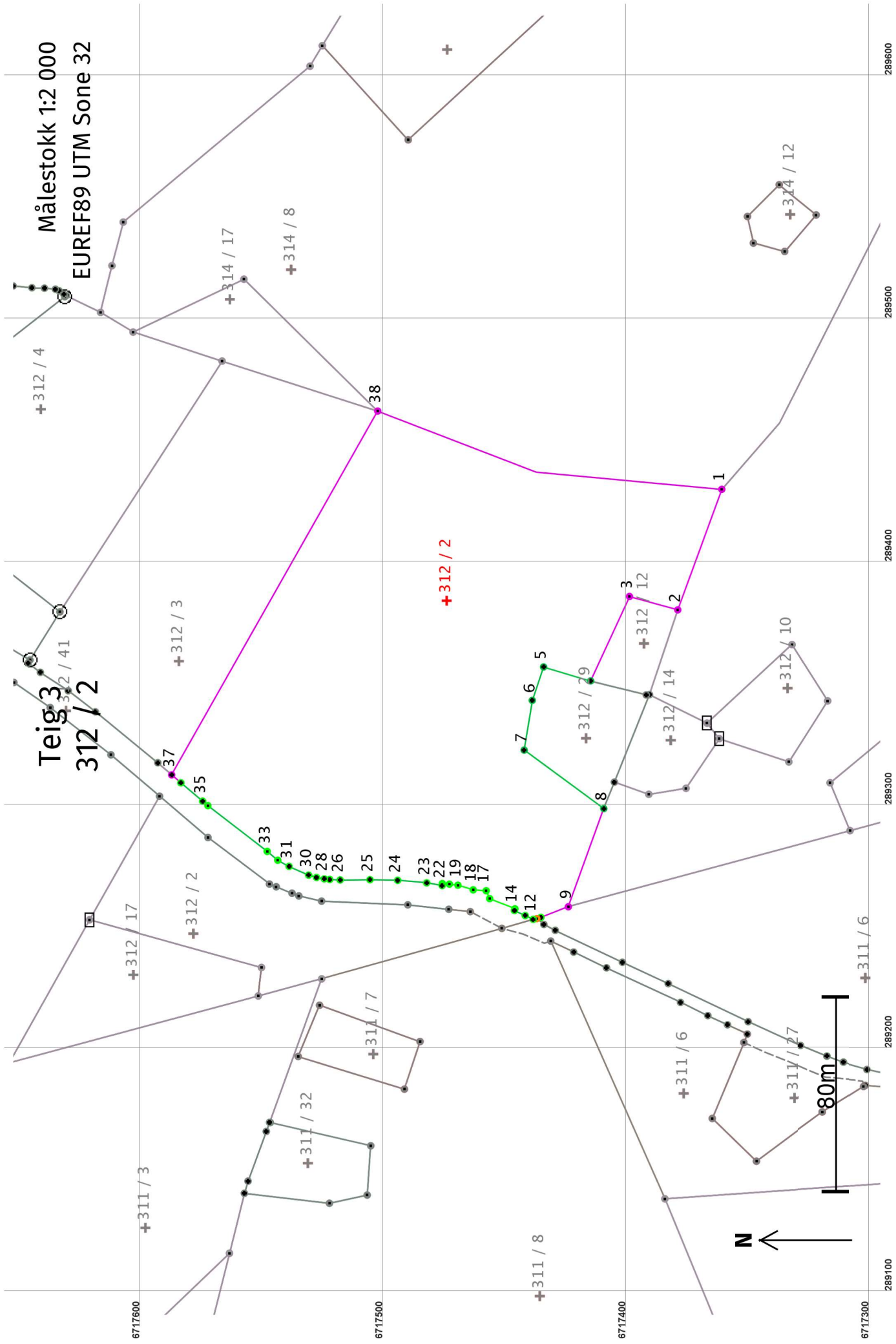
Nord: 6719142

Aust: 288802

Grensepunkt / Grenselinje

Ytre avgrensing

Løpenr	Nord	Aust	Grensemerke nedsett i / Lengde (m)	Grensepunkttype / Linjeinformasjon	Målemetode	Nøyaktighet (SD i cm)	Radius
1	6719012,11	288611,75	197,91	Stein eller røys	53 Digitalisert på dig.bord frå strek-kart: Transparent film - god posisjonskvalitet	200	200
2	6719193,99	288689,78	184,24	Ukjent	53 Digitalisert på dig.bord frå strek-kart: Transparent film - god posisjonskvalitet	200	200
3	6719254,20	288863,90	143,34	Ukjent	53 Digitalisert på dig.bord frå strek-kart: Transparent film - god posisjonskvalitet	200	200
4	6719120,29	288915,03	322,00	Stein eller røys	53 Digitalisert på dig.bord frå strek-kart: Transparent film - god posisjonskvalitet	200	200



Areal og koordinatar

Areal: 26 242,7

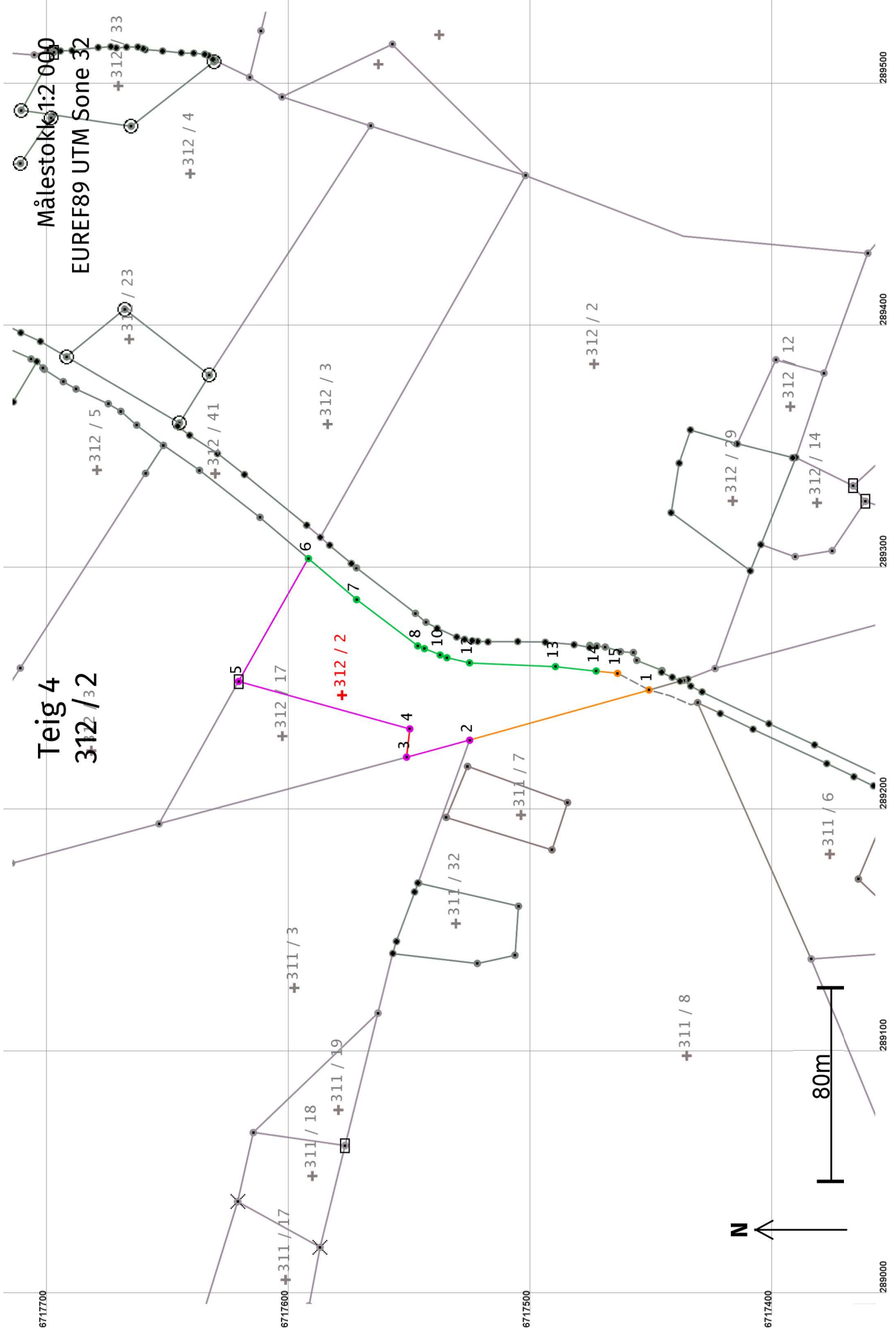
Arealmerknad:

Representasjonssystem: EUREF89 UTM Sone 32**Nord:** 6717475**Aust:** 289384**Grensepunkt / Grenselinje****Ytre avgrensing**

Løpnr	Nord	Aust	Grensemerke nedsett i / Lengde (m)	Grensepunkttype / Linjeinformasjon	Målemetode	Nøyaktighet (SD i cm)	Radius
1	6717362,19	289429,32		Geometrisk hjelpепunkt	53 Digitalisert på dig.bord frå strek-kart: Transparent film - god posisjonskvalitet	200	
2	6717380,29	289379,80	52,72	Ukjent	53 Digitalisert på dig.bord frå strek-kart: Transparent film - god posisjonskvalitet	200	
3	6717400,15	289385,30	20,61	Ukjent	53 Digitalisert på dig.bord frå strek-kart: Transparent film - god posisjonskvalitet	200	
4	6717416,13	289350,60	38,20	Umerkt	10 Terrengmålt	13	
5	6717435,47	289356,34	20,17	Umerkt	10 Terrengmålt	13	
6	6717440,12	289342,60	14,51	Umerkt	10 Terrengmålt	13	
7	6717443,45	289322,19	20,68	Umerkt	10 Terrengmålt	13	
8	6717410,71	289298,16	40,61	Umerkt	10 Terrengmålt	13	
9	6717425,27	289257,82	42,89	Ukjent	53 Digitalisert på dig.bord frå strek-kart: Transparent film - god posisjonskvalitet	200	
10	6717436,56	289253,46	12,10	Umerkt	69 Utrekna	10	
11	6717438,24	289252,95	1,76	Geometrisk hjelpепunkt	63 Generert sirkelgeometri	500	
12	6717439,72	289252,62	1,51	Umerkt	69 Utrekna	10	
13	6717443,01	289254,19	3,65	Umerkt	69 Utrekna	14	
			4,90	Umerkt	69 Utrekna	10	
						14	

Løpnr	Grensemerke nedsett i /		Lengde (m)	Linjeinformasjon	Målemetode	Nøyaktighet (SD i cm)	Radius
	Nord	Aust					
14	6717447,45	289256,28		Umerkt	69 Utrekna	10	
			0,74			14	
15	6717447,23	289256,98		Ukjent	11 Terrengmålt: Totalstasjon	10	
			11,21				
16	6717457,63	289261,16		Ukjent	11 Terrengmålt: Totalstasjon	10	
			3,54				
17	6717459,05	289264,40		Ukjent	11 Terrengmålt: Totalstasjon	10	
			5,36				
18	6717464,40	289264,77		Ukjent	11 Terrengmålt: Totalstasjon	10	
			6,56				
19	6717470,68	289266,68		Ukjent	11 Terrengmålt: Totalstasjon	10	
			3,51				
20	6717474,16	289267,11		Ukjent	11 Terrengmålt: Totalstasjon	10	
			2,94				
21	6717477,09	289267,34		Ukjent	11 Terrengmålt: Totalstasjon	10	
			0,83				
22	6717477,16	289266,52		Umerkt	69 Utrekna	10	
			6,46				
23	6717483,52	289267,64		Umerkt	69 Utrekna	10	
			11,96				
24	6717495,44	289268,67		Umerkt	69 Utrekna	10	
			11,40				
25	6717506,84	289268,93		Umerkt	69 Utrekna	10	
			12,26				
26	6717519,10	289268,81		Umerkt	69 Utrekna	10	
			4,30				
27	6717523,39	289269,02		Umerkt	69 Utrekna	10	
			2,24				
28	6717525,62	289269,26		Umerkt	69 Utrekna	10	
			3,26				
29	6717528,82	289269,87		Umerkt	69 Utrekna	10	
			3,37				

Løpnr	Grensemerke nedsett i /		Lengde (m)	Linjeinformasjon	Målemetode	Nøyaktighet (SD i cm)	Radius
	Nord	Aust					
30	6717532,06	289270,81		Umerkt	69 Utrekna	10	
			8,82			14	
31	6717540,12	289274,40		Umerkt	69 Utrekna	10	
			5,26			14	
32	6717544,74	289276,92		Geometrisk hjelpепunkt	69 Utrekna	10	
			5,69			14	
33	6717549,10	289280,57		Geometrisk hjelpепunkt	69 Utrekna	10	
			30,78			14	
34	6717573,47	289299,37		Geometrisk hjelpепunkt	69 Utrekna	10	
			2,83			14	
35	6717575,63	289301,19		Umerkt	69 Utrekna	10	
			11,70			14	
36	6717584,58	289308,74		Umerkt	69 Utrekna	10	
			5,00			201	
37	6717588,36	289312,01		Umerkt	69 Utrekna	200	
			171,79				
38	6717503,65	289461,46		Geometrisk hjelpепunkt	53 Digitalisert på dig.bord frå strek-kart:	200	
			146,47	Følgjer steingjerde	Transparent film - god posisjonskvalitet	200	



Areal og koordinatar

Areal: 5 193,1

Arealmerknad: Hjelpelinje vegkant

Representasjonspunkt: EUREF89 UTM Sone 32**Nord:** 6717579**Aust:** 289247**Grensepunkt / Grenselinje****Ytre avgrensing**

Løpnr	Nord	Aust	Grensemerke nedsett i / Lengde (m) Linjeinformasjon	Geometrisk hjelpepunkt	Målemetode	Nøyaktighet (SD i cm)	Radius
1	6717452,60	289248,93	76,94	Geometrisk hjelpepunkt	63 Generert sirkelgeometri	500	
2	6717526,69	289228,20	27,01	Ukjent	53 Digitalisert på dig.bord frå strek-kart: Transparent film - god posisjonskvalitet	200	
3	6717552,77	289221,18	11,76	Ukjent	53 Digitalisert på dig.bord frå strek-kart: Transparent film - god posisjonskvalitet	200	
4	6717551,44	289232,86	73,36	Ukjent	53 Digitalisert på dig.bord frå strek-kart: Transparent film - god posisjonskvalitet	1000	
5	6717622,13	289252,46	58,36	Stein eller røys	53 Digitalisert på dig.bord frå strek-kart: Transparent film - god posisjonskvalitet	200	
6	6717593,34	289303,23	26,15	Ukjent	11 Terrengmålt: Totalstasjon	14	
7	6717573,43	289286,27	31,68	Ukjent	11 Terrengmålt: Totalstasjon	14	
8	6717548,17	289267,15	3,01	Ukjent	11 Terrengmålt: Totalstasjon	14	
9	6717545,38	289266,02	6,99	Ukjent	11 Terrengmålt: Totalstasjon	14	
10	6717538,90	289263,40	3,03	Ukjent	11 Terrengmålt: Totalstasjon	14	
11	6717536,09	289262,26	9,60	Ukjent	11 Terrengmålt: Totalstasjon	14	
12	6717526,73	289260,13	35,49	Ukjent	11 Terrengmålt: Totalstasjon	14	
13	6717491,27	289258,59	16,94	Ukjent	11 Terrengmålt: Totalstasjon	14	

Løpenr	Nord	Aust	Grensemerke nedsett i / Lengde (m) Linjeinformasjon	Grensepunkttype / Linjeinformasjon	Målemetode	Nøyaktighet (SD i cm)	Radius
14	6717474,43	289256,78	Ukjent	Ukjent	11 Terrengmålt: Totalstasjon	14	
			8,87				
15	6717465,61	289255,82	14,72	Geometrisk hjelperpunkt Hjelpelinje vegkant	63 Generert sirkelgeometri	500	500