

- Måle Grenser
- Registrerte Grenser
- Udefinert grenser
- Terrengmåle grense
- Konstruert grensepunkt
- Bolig
- Busbar m/veigjet
- Våningshus
- Større bustader
- Hytte/feriehús
- Garasjehús
- Industribygg
- Andre bygg

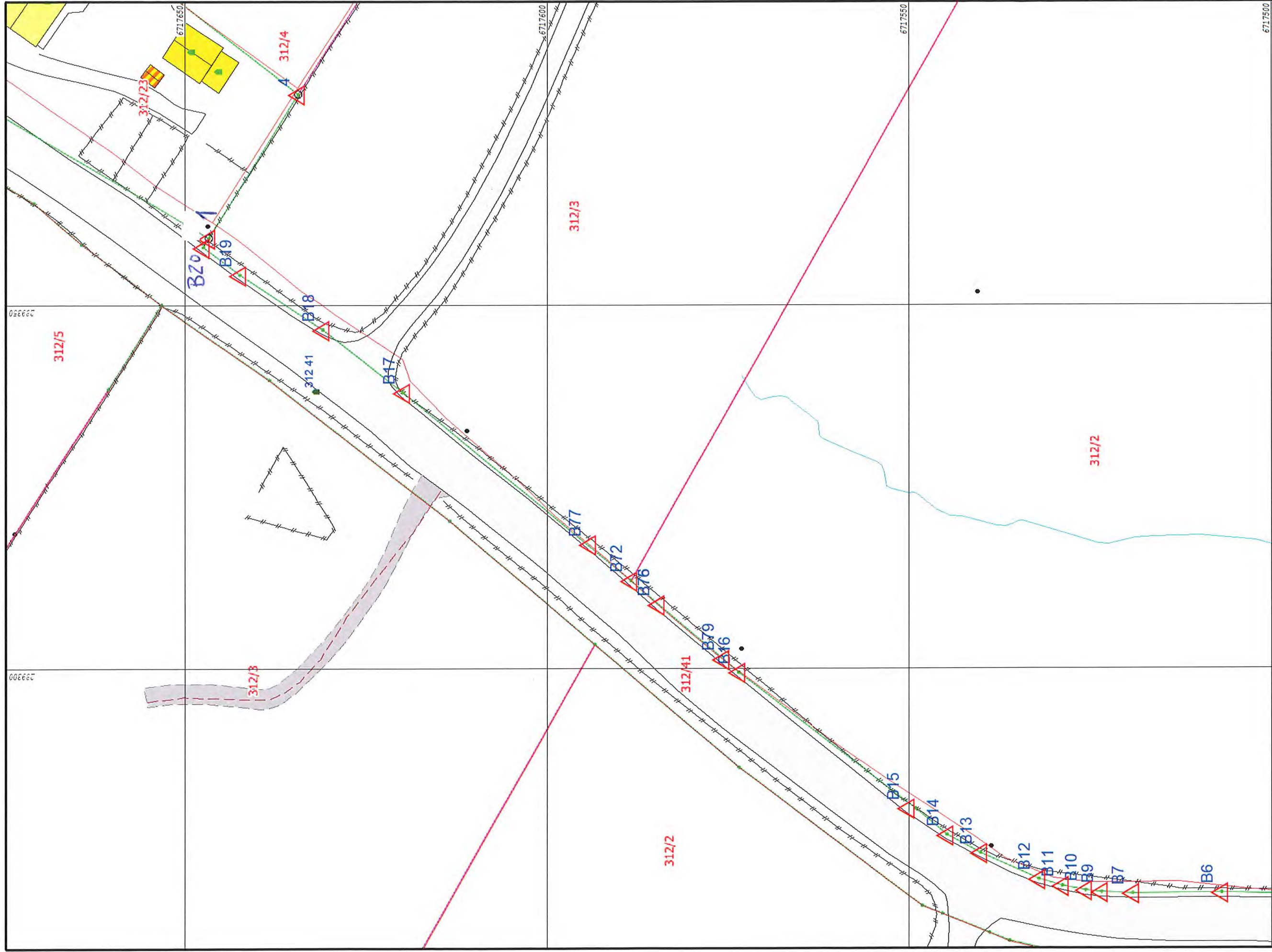


Lindås kommune
Geotatavdeling



Dato: 2021.07.14
Sjef: 1111

Skala: 1:750



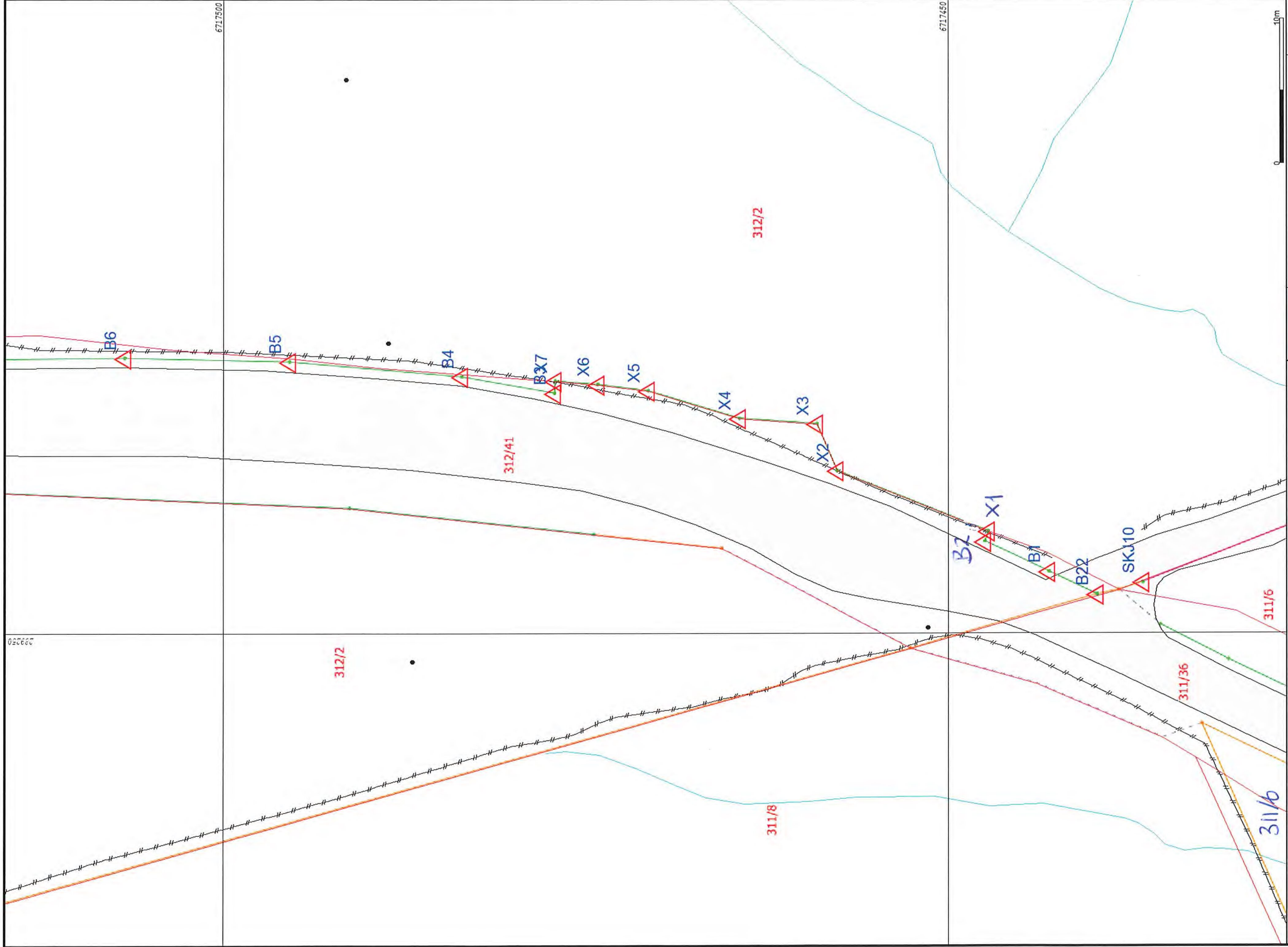
- Målte Grenser
- Registrerte Grenser
- Udefinert grenser
- Temsognmåle grense
- Konstruert grensepunkt
- Bølg
- Busstøt m/leilighet
- Våningshus
- Store busstøt
- Hytte/leilighet
- Garasje/uthus
- Industribyg
- Andre bygg



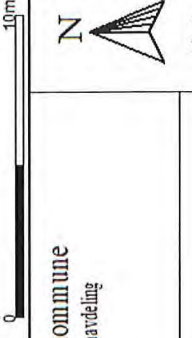
Lindås kommune
Geodataavdeling

Dato: 2021.07.14
Sjef: 1111

6717500
100m
N
Målestokk
1:500



- Målte Grenser
- Registrerte Grenser
- Udefinert grense
- Terrangmålte grense
- Konstruert grensepunkt
- Bolg
- Busstøp mulighet
- Våningshus
- Større bustøder
- Hytte/leilighet
- Garasje/uthus
- Industri/lager
- Andre bygg



Lindås kommune
Geodataavdeling



Dato: 2021.07.14
Sjef: 1111

Skala: 1:250

039250

6717500

6717450

312/2

312/2

312/41

311/8

311/36

311/6

311/6

B6

B5

B4

B3

X7

X6

X5

X4

X3

X2

B7

X1

B1

B2

SKJ10