

**For matrikkeleining:**

Kommune: 4631 - ALVER
Gardsnummer: 343
Bruksnummer: 99

Utskriftsdato/klokkeslett: 15.07.2021 kl. 12:16
Produsert av: Liv Berit Ones
Attestert av: Alver kommune

Orientering om matrikelbrev

Matrikelbrevet er heimla i «Lov om eigedomsregistrering» (matrikellova) av 17. juni 2005. Etter definisjonen i matrikellova § 3 d) er matrikelbrevet ei attestert utskrift av matrikkelen som viser alle registrerte opplysningar om ei matrikkeleining ved oppgjeven dato.

Om heilskap og nøyaktighet i matrikelbrevet

Matrikkelen vart etablert ved konvertering av data frå tidlegare register. Det kan variere kor gode slike data er med omsyn til heilskap og nøyaktighet. I enkelte tilfelle kan grensepunkt og grenselinjer mangle heilt eller delvis, eller vere feil registrerte. Det kan også vere feil og manglar ved registrert bygnings- og adresseinformasjon. Heilskap og kartfestingsnøyaktighet er oftast betre innanfor enn utanfor tettbygde strøk. Ver merksam på at oppgjeve areal for mange matrikkeleiningar og bygg er usikre.

For utfyllande informasjon: www.kartverket.no/matrikelbrev

Matrikkeleining

Matrikkeleiningstype: Grunneigedom
Bruksnamn: MYEN
Etableringsdato: 10.03.1980
Skylid: 0,01
Er tinglyst: Ja
Har festgrunnar: Nei
Er seksjonert: Nei

Arealrapport

Tekst Areal Kommentar
Utrekna areal for 343 / 99 1 978,4 m2 Ukjend grenseforløp

Eigarforhold

Tinglyste eigarforhold

Rolle	Status	Føds.d./org.nr	Namn	Brukseinin	Adresse	Areal	Andel
Heimelshavar		260568	BLOM HERDIS		EIKELANDSVEGEN 28 5917 ROSSLAND	1 978,4 m2	1 / 2
Heimelshavar		011266	BLOM ØYSTEIN BERLAND		EIKELANDSVEGEN 28 5917 ROSSLAND		1 / 2

Oversikt over teigar

(EUREF89 UTM Sone 32)

Løpenr	Type	Hovudteig	Nord	Aust	Høgde	Areal	Merknader
1	Teig	Ja	6720085	283646		1 978,4 m2	Hjelpelinje vegkant

Forretningar der matrikkeleininga er involvert

Forretning	Forretningsdokumentdato	Forretning	Matrikkelføring
Forretningstype	Kommunal saksreferanse	Status	Signatur
Årsak til feilretting	Nettadresse (URL)	Endra dato	Dato
Omnummerering v/kommuneendring	01.01.2020	Tinglyst	smatmynd 01.01.2020
Omnummerering		Omnummerert til: Omnummerert frå:	4631 - 343/99 1256 - 43/99

Forretning
Forretningstype
Årsak til feilretting

Forretningsdokumentdato
Kommunal saksreferanse
Nettadresse (URL)
Annann referanse

Status

Tinglysing

Endra dato

Matrikkelføring
Signatur Dato

Skylddeling 10.03.1980

Skylddeling

Rolle
Avgjevar
Mottakar

Matrikkeleining
1256 - 43/1
1256 - 43/99

Arealendring
0
0

Forretningar der matrikkeleininga er berørt

Forretning
Forretningstype
Årsak til feilretting

Forretningsdokumentdato
Kommunal saksreferanse
Nettadresse (URL)
Annann referanse

Status

Tinglysing

Endra dato

Matrikkelføring
Signatur Dato

Kvalitetshewing for eksisterande matrikkeleining 12.07.2021
Oppmålingsforretning 21/5639

onesliv 15.07.2021
Rolle
Berørt
Berørt
Berørt
Berørt
Berørt

Matrikkeleining
4631 - Mnr mangler
4631 - 343/78
4631 - 343/99
4631 - 343/142
4631 - 343/154

Arealendring
0
0
0
0
0

Forretning
Forretningstype
Årsak til feilretting

Forretningsdokumentdato
Kommunal saksreferanse
Nettadresse (URL)
Annann referanse

Status

Tinglysing

Endra dato

Matrikkelføring
Signatur
Dato

Opprett ny grunneigedom ved frådeling	19.05.2015	Tinglyst	04.07.2015	perasale	25.06.2015
Oppmålingsforretning	20143851	Rolle	Matrikkeleining	Arealendring	
	2014040	Avgjevar	1256 - 43/3	-84 433,6	
		Mottakar	1256 - 43/154	84 433,6	
		Berørt	1256 - 43/14	0	
		Berørt	1256 - 43/18	0	
		Berørt	1256 - 43/19	0	
		Berørt	1256 - 43/20	0	
		Berørt	1256 - 43/44	0	
		Berørt	1256 - 43/47	0	
		Berørt	1256 - 43/49	0	
		Berørt	1256 - 43/50	0	
		Berørt	1256 - 43/60	0	
		Berørt	1256 - 43/61	0	
		Berørt	1256 - 43/66	0	
		Berørt	1256 - 43/74	0	
		Berørt	1256 - 43/75	0	
		Berørt	1256 - 43/78	0	
		Berørt	1256 - 43/80	0	
		Berørt	1256 - 43/83	0	
		Berørt	1256 - 43/90	0	
		Berørt	1256 - 43/93	0	
		Berørt	1256 - 43/95	0	
		Berørt	1256 - 43/98	0	
		Berørt	1256 - 43/99	0	
		Berørt	1256 - 43/103	0	
		Berørt	1256 - 43/104	0	
		Berørt	1256 - 43/105	0	
		Berørt	1256 - 43/113	0	
		Berørt	1256 - 43/135	0	
		Berørt	1256 - 43/142	0	
		Berørt	1256 - 43/145	0	
		Berørt	1256 - 43/149	0	

Forretning
Forretningstype
Årsak til feilretting

Forretningsdokumentdato
Kommunal saksreferanse
Nettadresse (URL)
Annann referanse

Status

Tinglysing

Endra dato

Matrikkelføring
Signatur Dato

Rolle Matrikkeleining Arealendring
Berørt 1256 - 43/150 0

Adresser

Adresstype	Adressenamn	Adressekode	Adresser	Krinsar	Atkomstpunkt
Vegadresse	Adressetilleggsnamn Eikelandsvegen	Kjeldekode 2121	Koordinat.syst. Nord 28 EUREF89 UTM Sone 32 6720082	Grunnkriens: 0505 RYLAND Røystekrins: 16 ROSSLAND Kyrkjesokn: 07070601 Meland Postnr.område: 5917 ROSSLAND Tettstad: 5326 Vikebø	Nei

Aktive bygg som er registrerte på matrikkeleininga

Bygningsnr:	13 009 295	Utbygd areal:	0	Tal bustader:	0	Datoar	
Løpenr:		Bruksareal bustad:	0	Tal etasjar:	1	Rammeløype:	24.11.1993
Repr.punkt:	Koordinatsystem: EUREF89 UTM Sone 32 Nord: 6720090 Aust: 283637	Bruksareal anna:	43	Vassforsyning:		Igangsetjingsløype:	03.01.1994
Bygningsendringskode:		Bruksareal totalt:	43	Avløp:		Teke(n) i bruk:	31.01.1994
Bygningstype:	Garasjeuthus anneks til bustad	Bruttoareal bustad:	0	Har heis:	Nei	Mellombels bruksløype:	
Næringsgruppe:	Anna som ikkje er næring	Bruttoareal anna:	0			Ferdigattest:	
Bygningsstatus:	Teke(n) i bruk	Alternativt areal:	0				
Energikjelder:		Alternativt areal 2:	0				
Oppvarming:							

Etasjar

Etasje	Tal på bueiningar	BRA bustad	BRA anna	BRA totalt	BTA bustad	BTA anna	BTA totalt	Alt. areal	Alt. areal 2
H01	0	0	43	43	0	0	0	0	0

Brukseiningar

Adresse	Brukseiningnummer	Brukseiningstype	Bruksareal	Tal rom	Kjøkkentilgang	Bad	WC	Matrikkeleining
		Unummerert brukseining 0	0	0	0	0	0	343/99

Kontaktpersonar

Rolle	Føds.dato/org.nr	Namn	Brukseinin	Adresse
Tiltakshavar		MAGNUSSEN JERRY		

Bygningsnr: 176 010 134
Løpenr: 1
Repr.punkt: Koordinatsystem: EUREF89 UTM Sone 32
 Nord: 6720082 Aust: 283672
 Bygningsendringskode:
 Bygningstype: Einebustad
 Næringsgruppe: Teke(n) i bruk
 Bygningsstatus: Teke(n) i bruk
 Energikjelder:
 Oppvarming:

Utbygd areal: 0
 Bruksareal bustad: 154
 Bruksareal anna: 0
 Bruksareal totalt: 154
 Bruttoareal bustad: 0
 Bruttoareal anna: 0
 Bruttoareal totalt: 0
 Alternativt areal: 0
 Alternativt areal 2: 0

Tal bustader: 1
 Tal etasjar: 2
 Vassforsyning:
 Avløp:
 Har heis: Nei

Datoar
 Rammeløyve:
 Igangsetjingsløyve:
 Teke(n) i bruk:
 Mellombels bruksløyve:
 Ferdigattest:

Etasje	Tal på bueiningar	BRA bustad	BRA anna	BRA totalt	BTA bustad	BTA anna	BTA totalt	Alt. areal	Alt. areal 2
H01	1	79	0	79	0	0	0	0	0
U01	0	75	0	75	0	0	0	0	0

Brukseiningar
 Adresse
 2121 Eiklandsvegen 28
 Brukseiningnummer
 H0101
 Bruksareal
 0
 Tal rom
 0
 Kjøkkentilgang
 0
 Bad
 0
 WC
 0
 Matrikkeleining
 343/99

Bygningsnr: 176 010 134
Løpenr: 1
Repr.punkt: Koordinatsystem: EUREF89 UTM Sone 32
 Nord: 6720081 Aust: 283661
 Bygningsendringskode: Tilbygg
 Bygningstype: Einebustad
 Næringsgruppe: Bustad
 Bygningsstatus: Igangsetjingsløyve
 Energikjelder:
 Oppvarming:

Utbygd areal: 19
 Bruksareal bustad: 32
 Bruksareal anna: 0
 Bruksareal totalt: 32
 Bruttoareal bustad: 0
 Bruttoareal anna: 0
 Bruttoareal totalt: 0
 Alternativt areal: 0
 Alternativt areal 2: 0

Tal bustader: 0
 Tal etasjar: 2
 Vassforsyning:
 Avløp:
 Har heis: Nei

Datoar
 Rammeløyve:
 Igangsetjingsløyve:
 Teke(n) i bruk:
 Mellombels bruksløyve:
 Ferdigattest:

Etasje	Tal på bueiningar	BRA bustad	BRA anna	BRA totalt	BTA bustad	BTA anna	BTA totalt	Alt. areal	Alt. areal 2
H01	0	16	0	16	0	0	0	0	0
U01	0	16	0	16	0	0	0	0	0

Brukseiningar
 Adresse
 Brukseiningnummer
 BLOM ØYSTEIN BERLAND
 Bruksareal
 0
 Tal rom
 0
 Kjøkkentilgang
 0
 Bad
 0
 WC
 0
 Matrikkeleining
 343/99

Kontaktpersonar
 Rolle
 Tiltakshavar
 Føds.dato/org.nr
 011266
 Namn
 BLOM ØYSTEIN BERLAND
 Adresse
 EIKELANDSVEGEN 28
 5917 ROSSLAND

Bygningsnr: 176 010 134
Løpenr: 2
Repr.punkt: Koordinatsystem: EUREF89 UTM Sone 32
Nord: 6720077 Aust: 283671
Bygningsendringskode: Tilbygg
Bygningstype: Einebustad
Næringsgruppe: Bustad
Bygningsstatus: Igangsetjingsløyve
Energikjelder:
Oppvarming:

Utbygd areal: 25,7 Tal bustader: 0
Bruksareal bustad: 23 Tal etasjar: 1
Bruksareal anna: 0 Vassforsyning:
Bruksareal totalt: 23 Avløp:
Bruttoareal bustad: 0 Har heis: Nei
Bruttoareal anna:
Bruttoareal totalt: 0
Alternativt areal: 0
Alternativt areal 2: 0

Datoar
Rammeløyve:
Igangsetjingsløyve: 07.08.2019
Teke(n) i bruk:
Mellombels bruksløyve:
Ferdigattest:

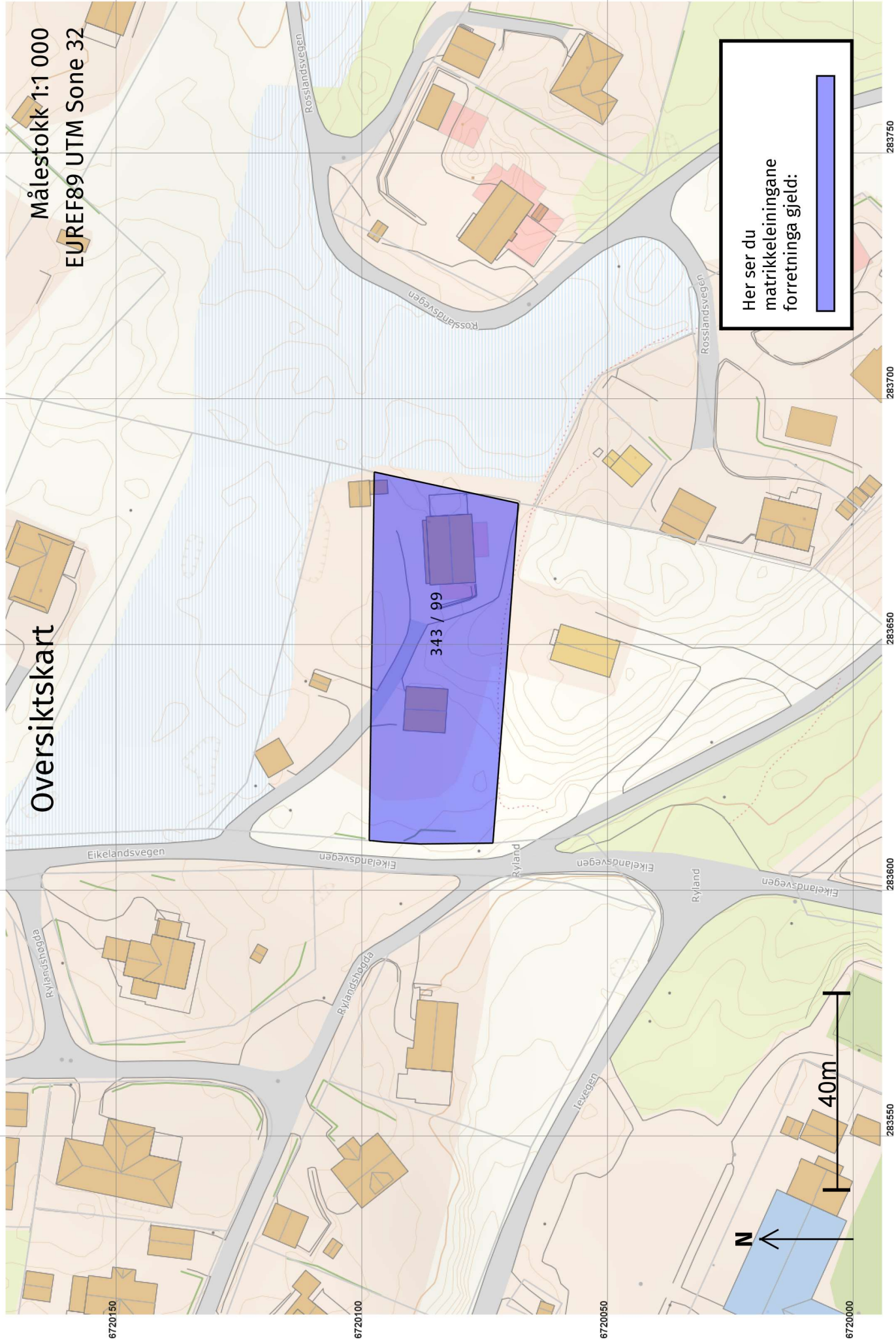
Etasjar
Etasje Tal på bueiningar BRA bustad BRA anna BRA totalt BTA bustad BTA anna BTA totalt Alt. areal Alt. areal 2
H01 0 23 0 23 0 0 0 0 0 0

Brukseiningar
Adresse Brukseiningnummer Brukseiningstype Bruksareal Tal rom Kjøkkentilgang Bad WC Matrikkeleining
Unummerert brukseining 0 0 0 0 343/99


Kontaktpersonar
Rolle Føds.dato/org.nr Namn Brukseinin Adresse
Tiltakshavar 011266 BLOM ØYSTEIN BERLAND EIKELANDSVEGEN 28
5917 ROSSLAND

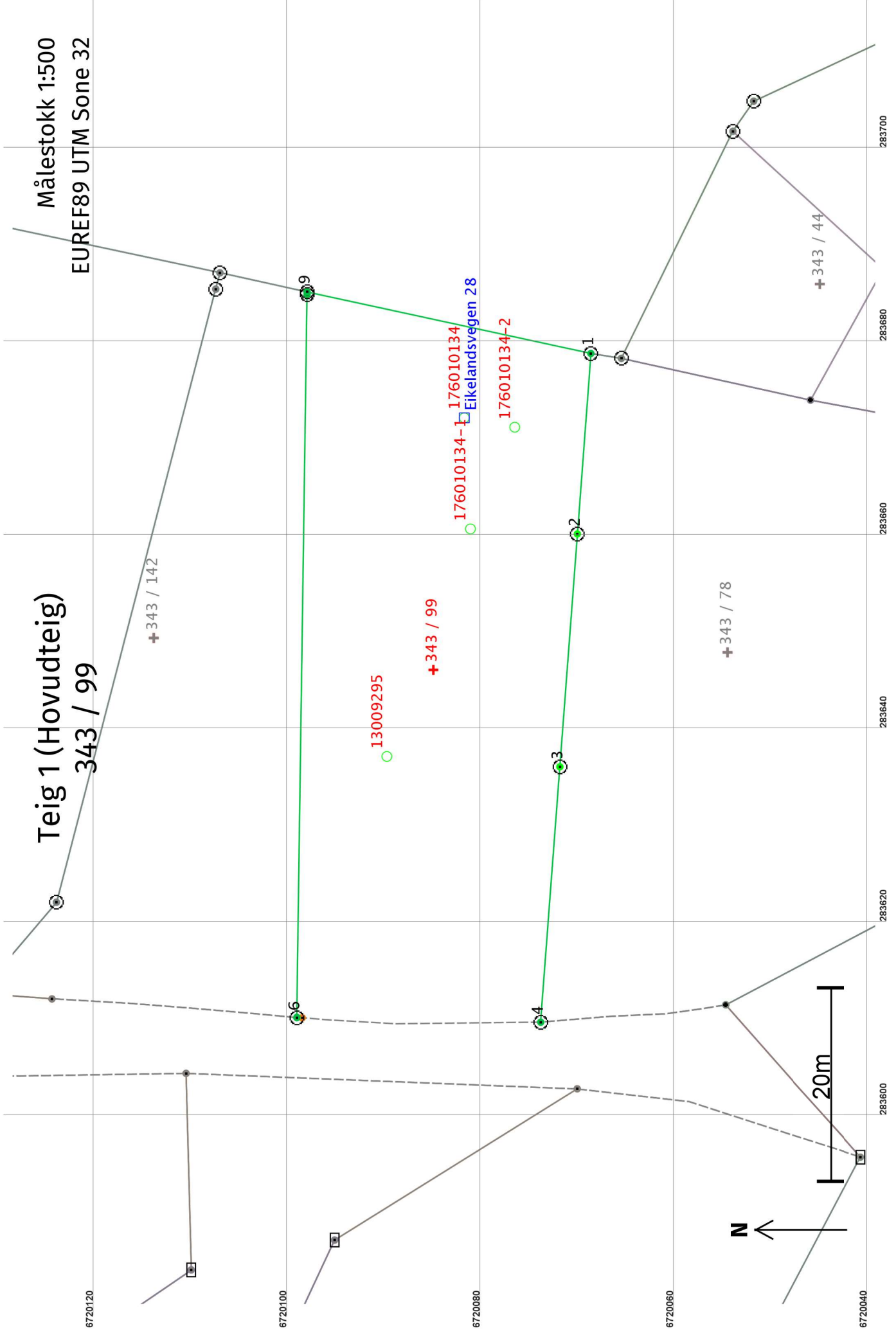
Oversiktskart

Målestokk 1:1 000
EUREF89 UTM Sone 32



Her ser du matrikkeleiningane forretinga gjeld:





Areal og koordinatar

Areal: 1 978,4

Arealmerknad: Hjelpelinje vegkant

Representasjonspunkt: EUREF89 UTM Sone 32

Nord: 6720085

Aust: 283646

Grensepunkt / Grenselinje**Ytre avgrensing**

Løpenr	Nord	Aust	Grensemerke nedsett i / Grensepunkttype /		Målemetode	Nøyaktighet (SD i cm)	Radius
			Lengde (m)	Linjeinformasjon			
1	6720068,95	283678,62	Jordfast stein	Offentleg godkjent grensemerke	11 Terrengmålt: Totalstasjon	13	
			18,68			14	
2	6720070,35	283659,99	Jord	Offentleg godkjent grensemerke	69 Utrekna	10	
			24,11			14	
3	6720072,15	283635,95	Jordfast stein	Offentleg godkjent grensemerke	69 Utrekna	10	
			26,45			14	
4	6720074,13	283609,57	Jordfast stein	Offentleg godkjent grensemerke	11 Terrengmålt: Totalstasjon	13	
			24,66	Hjelpelinje vegkant		500	
5	6720098,77	283610,03		Geometrisk hjelpepunkt	63 Generert sirkelgeometri	500	
			0,55				
6	6720099,32	283610,04		Offentleg godkjent grensemerke	11 Terrengmålt: Totalstasjon	13	
			0,04				
7	6720099,32	283610,08		Ukjent	11 Terrengmålt: Totalstasjon	13	
			74,63				
8	6720098,27	283684,70		Offentleg godkjent grensemerke	11 Terrengmålt: Totalstasjon	13	
			0,28				
9	6720098,27	283684,98		Offentleg godkjent grensemerke	11 Terrengmålt: Totalstasjon	13	
			30,00				