

Protokoll for oppmålingsforretning etter lov om eiendomsregistrering (Matrikkellova)

Journalnr
20215639

Oppdragsnr

Matrikkeletat				
Kommune	K.nr	Adresse	Postnr	Poststad
Alver Kommune	4631	Postboks 4	5906	Frekhaug

Matrikkeleining					
Gateadresse	Gnr	Bnr	Fnr	Snr	Registrert eigar/festar
Eiklandsvegen 28	343	99	0	0	Blom Herdis (Hjemmelshaver)
Eiklandsvegen 28	343	99	0	0	Blom Øystein Berland (Hjemmelshaver)

Om oppmålingsforretninga			
Forretninga avvikla:	Dato	Kl	Stad
	12.07.2021	10.00	Eiklandsvegen 28

Forretninga gjeld oppretting av matrikkeleining			
<input type="checkbox"/> Grunneigedom	<input type="checkbox"/> Festegrunn	<input type="checkbox"/> Anleggseigedom	<input type="checkbox"/> Uteareal eigarseksjon

Forretninga gjeld registrering av eksisterande grunn				
<input type="checkbox"/> Grensejustering	<input checked="" type="checkbox"/> Klarlegging av eksisterande grense	<input type="checkbox"/> Nymerking av eksisterande grense	<input type="checkbox"/> Registrering av ureg. jordsameige	<input type="checkbox"/> Matrikulering av umatrikulert grunn
<input type="checkbox"/> Arealoverføring	<input type="checkbox"/> Anna			

Forklaring
Grensepåvisning mellom gnr. 343, bnr. 99 og gnr. 343, bnr. 78.

Saks-	Løyvedato	Dato for fullstendig rekvisisjon	Pårekna dato for fullført matrikulering
		15.06.2021	

Rekvirent	Rekvisisjonsdato
Blom Øystein Berland Blom Herdis	15.06.2021

Habilitet	
Landmålaren sitt namn Liv Berit Ones	
<input type="checkbox"/> Landmålar orienterte partane om det låg føre forhold av personleg eller økonomisk art som kunne tilseia inhabilitet.	
<input checked="" type="checkbox"/> Hadde nokon av partane merknader/innvending til gjennomføringa av forretninga? <input checked="" type="checkbox"/> Nei <input type="checkbox"/> Ja (jfr. vedlegg)	

Varsling og oppmøte	
Varselet om oppmålingsforretning inneheld ei liste over dei personane som var varsla, deira partsstilling, varslingsdato og varslingsmåte. Under forretninga vart det oppmoda om å stadfesta sitt framfmøte ved underskrift på lista og framsyning av legitimasjon. (Jfr. vedlegg).	
Ev. merknader til varslinga <i>Partane godtok kortare frist enn 14 dagar. Avtalt med rekvirent pr. telefon.</i>	

Saksdokument - bakgrunn for forretninga				
	Forklaring	Journalpost nr	Vedlegg nr	Urelevant
Vedtak (tillatelse) etter pbl				X
Rekvisisjon av oppmålingsforretning				X
Varsel om oppmålingsforretning				X
Situasjonskart og situasjonsplan				X
Konsesjonsdokument				X
Servitutt				X
Uttalelse/tillatelse fra andre myndigheter				X
Avtaler				X

Omtale av grenser, grensemerke, inngåtte avtaler, skilssdom, påstandar frå partane m.m.

Pkt.nr	Type merke	Status	Punkt godkj. av partane	Partspåstandar (journalpost/ vedl.nr.)	Skilssdom/forlik (journalpost/ vedl.nr.)
1	Off. godkjent grensemerke i jordfast stein	Eksisterande/nytt	Godkjent		
2	Off. godkjent grensemerke i jordfast stein	Eksisterande/nytt	Godkjent		
X1	Off. godkjent grensemerke i jordfast stein	Nytt	Godkjent		
X2	Off. godkjent grensemerke i jord	Nytt	Godkjent		

Oppsummering og fråsegn frå landmålar

Landmålar vurderer og gjev ev. kommentarar til: • løyve • rekvisisjonen • varsel om oppmålingsforretninga • førebuing av oppmålingsforretninga • oppmålingsforretninga • måle- og berekningsarbeid • fakturering • etablering/sletting av rettar • matrikulering

• tekniske og utøving av metalledelene • Høgskule og frister

Det vert utført ei grensepåvisning for grensa mellom gnr. 343, bnr. 99 og gnr. 343, bnr. 78. Grensa er koordinatfesta i samband med tidlegare oppmåling.

Naboligedomane - gnr. 343, bnr. 154 og

FV (den mangler gnr/bnr) - er informert

om grensepåvisninga pr e-post den 05.07.2021.

Det vert satt ut to ekstra punkt på linja mellom punkt 1 og 2 - X1 og X2.

Partane er samde i grenselinja.

Punkta vert merka med off. godkjente grensemerker.

Leica GPS er brukt til utstikking/innmåling.

Målingane vert utført etter standard for eigedomsmåling.

Sted

Rosslund

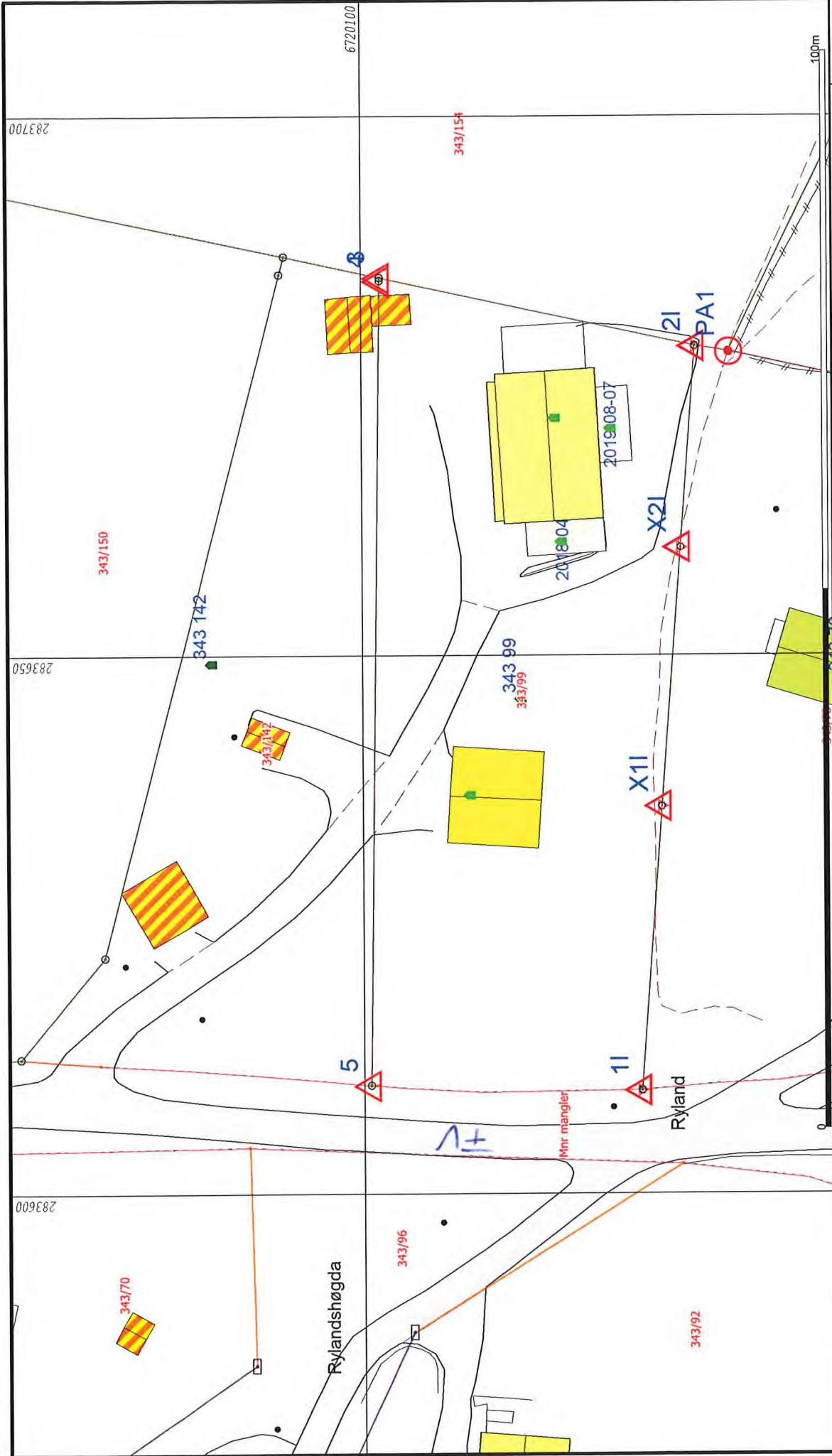
Dato



12/7-21

Underskrift

Liv Bent Ones

(saksdokument som kjem til under oppmålingsforretninga)		Vedlegg		
Relevant	Dokumenttype	Forklaring	Journalpost nr.	Vedlegg nr.
	Partsliste			
	Beregningsdokumentasjon			
	Fullmakt			
	Avtaler			
	Hjemmelsdokument (matrikkelbrev, ekspropriasjonsvedtak, andelsbevis, tinglyst skjøte)			
	Arealregnskap			
	Begjæring/tillatelse til seksjonering/reseksjonering			
	Partspåstander			
	Forlik/voldgift			
	Kartvedlegg til protokoll			



	Lindås kommune Geodataavdeling		
	Dato: 2021.07.15 Sign: lili		
<p> Målte Grenser Registrerte Grenser Udefinert grenser Terrengmålte grense Konstruert grensepunkt Bølg Bustad m/føllighet </p> <p> Våningshus Større bustader Hytte/feriehuis Garasje/uthus Industriblager Andre bygg </p> <p> Beliggenhet og høyder må oppfattes som orienterende. Koordinatsystem: EUREF89 - SONE 32 (EPSG:25832) Høydesystem: NN 2000 høyder (EPSG:5941) </p>			

