



For matrikkeleining:

Kommune:

4631 - ALVER

Gardsnummer:

343

Bruksnummer:

99

Utskriftsdato/klokkeslett: 15.07.2021 kl. 12:26

Produsert av: Liv Berit Ones

Matrikkeleining

Matrikkeleiningstype: Grunneigedom
Bruksnamn: MYEN
Etableringsdato: 10.03.1980
Skylid: 0,01
Er tinglyst: Ja
Har festegrunnar: Nei
Er seksjonert: Nei

Arealrapport

Tekst
Utrekna areal for 343 / 99
Areal Kommentar
1 978,4 m2 Ukjend grenseforløp

Eigarforhold

Tinglyste eigarforhold

Rolle	Status	Føds.d./org.nr	Namn	Brukseinin	Adresse	Areal	Andel
Heimelshavar		260568	BLOM HERDIS	EIKELANDSVEGEN 28	5917 ROSSLAND		1 / 2
Heimelshavar		011266	BLOM ØYSTEIN BERLAND	EIKELANDSVEGEN 28	5917 ROSSLAND		1 / 2

Oversikt over teigar

(EUREF89 UTM Sone 32)

Løpenr	Type	Hovudteig	Nord	Aust	Høgde	Areal	Merknader
1	Teig	Ja	6720085	283646		1 978,4 m2	Hjelpelinje vegkant

Forretningar der matrikkeleininga er involvert

Forretning	Forretningsdokumentdato	Tinglysing	Matrikkelføring
Forretningstype	Kommunal saksreferanse	Status	Signatur
Årsak til feilretting	Nettadresse (URL)	Endra dato	Dato

Omnummerering v/kommuneendring	01.01.2020	Tinglyst	01.01.2020	smatmynd	01.01.2020
Omnummerering		Omnummerert til:	4631 - 343/99		
		Omnummerert frå:	1256 - 43/99		

Forretning
Forretningstype
Årsak til feilretting

Forretningsdokumentdato
Kommunal saksreferanse
Nettadresse (URL)
Annane referanse

Status

Tinglysing

Endra dato

Matrikkelføring
Signatur
Dato

Skylddeling 10.03.1980

Skylddeling	Rolle	Matrikkeleining	Arealendring		
	Avgjevar	1256 - 43/1	0		
	Mottakar	1256 - 43/99	0		

Forretningar der matrikkeleininga er berørt

Forretning
Forretningstype
Årsak til feilretting

Forretningsdokumentdato
Kommunal saksreferanse
Nettadresse (URL)
Annane referanse

Status

Tinglysing

Endra dato

Matrikkelføring
Signatur
Dato

Kvalitetshewing for eksisterande matrikkeleining 12.07.2021
Oppmålingsforretning 21/5639

	Rolle	Matrikkeleining	Arealendring	onesliv	15.07.2021
	Berørt	4631 - Mnr mangler	0		
	Berørt	4631 - 343/78	0		
	Berørt	4631 - 343/99	0		
	Berørt	4631 - 343/142	0		
	Berørt	4631 - 343/154	0		

Forretning
Forretningstype
Årsak til feilretting

Forretningsdokumentdato
Kommunal saksreferanse
Nettadresse (URL)
Annan referanse

Status

Tinglysing

Endra dato

Matrikkelføring
Signatur
Dato

Opprett ny grunneigedom ved frådeling	19.05.2015	Tinglyst	04.07.2015	perasale	25.06.2015
Oppmålingsforretning	20143851	Rolle	Matrikkeleining	Arealendring	
	2014040	Avgjevar	1256 - 43/3	-84 433,6	
		Mottakar	1256 - 43/154	84 433,6	
		Berørt	1256 - 43/14	0	
		Berørt	1256 - 43/18	0	
		Berørt	1256 - 43/19	0	
		Berørt	1256 - 43/20	0	
		Berørt	1256 - 43/44	0	
		Berørt	1256 - 43/47	0	
		Berørt	1256 - 43/49	0	
		Berørt	1256 - 43/50	0	
		Berørt	1256 - 43/60	0	
		Berørt	1256 - 43/61	0	
		Berørt	1256 - 43/66	0	
		Berørt	1256 - 43/74	0	
		Berørt	1256 - 43/75	0	
		Berørt	1256 - 43/78	0	
		Berørt	1256 - 43/80	0	
		Berørt	1256 - 43/83	0	
		Berørt	1256 - 43/90	0	
		Berørt	1256 - 43/93	0	
		Berørt	1256 - 43/95	0	
		Berørt	1256 - 43/98	0	
		Berørt	1256 - 43/99	0	
		Berørt	1256 - 43/103	0	
		Berørt	1256 - 43/104	0	
		Berørt	1256 - 43/105	0	
		Berørt	1256 - 43/113	0	
		Berørt	1256 - 43/135	0	
		Berørt	1256 - 43/142	0	
		Berørt	1256 - 43/145	0	
		Berørt	1256 - 43/149	0	

Forretning
Forretningstype
Årsak til feilretting

Forretningsdokumentdato
Kommunal saksreferanse
Nettadresse (URL)
Annann referanse

Status

Tinglysing

Endra dato

Matrikkelføring
Signatur Dato

Rolle
Berørt

Matrikkeleining
1256 - 43/150

Arealendring
0

Adresser

Adresstype	Adressenamn	Adressekode	Adresse	Krinsar	Atkomstpunkt
Vegadresse	Adressetilleggsnamn Eikelandsvegen	Kjeldekode 2121	Koordinat.syst. Nord 28 EUREF89 UTM Sone 32 6720082	Grunnkriens: 0505 RYLAND Røystekrins: 16 ROSSLAND Kyrkjelokn: 07070601 Meland Postnr.område: 5917 ROSSLAND Tettstad: 5326 Vikebø	Nei

Aktive bygg som er registrerte på matrikkeleininga

Bygningsnr:	13 009 295	Utbygd areal:	0	Tal bustader:	0	Datoar	
Løpenr:		Bruksareal bustad:	0	Tal etasjar:	1	Rammeløype:	24.11.1993
Repr.punkt:	Koordinatsystem: EUREF89 UTM Sone 32 Nord: 6720090 Aust: 283637	Bruksareal anna:	43	Vassforsyning:		Igangsetjingsløype:	03.01.1994
Bygningsendringskode:		Bruksareal totalt:	43	Avløp:		Teke(n) i bruk:	31.01.1994
Bygningstype:	Garasjeuthus anneks til bustad	Bruttoareal bustad:	0	Har heis:	Nei	Mellombels bruksløype:	
Næringsgruppe:	Anna som ikkje er næring	Bruttoareal anna:	0			Ferdigattest:	
Bygningsstatus:	Teke(n) i bruk	Bruttoareal totalt:	0				
Energikjelder:		Alternativt areal:	0				
Oppvarming:		Alternativt areal 2:	0				

Etasjar

Etasje	Tal på bueiningar	BRA bustad	BRA anna	BRA totalt	BTA bustad	BTA anna	BTA totalt	Alt. areal	Alt. areal 2
H01	0	0	43	43	0	0	0	0	0

Brukseiningar

Adresse	Brukseiningnummer	Brukseiningstype	Bruksareal	Tal rom	Kjøkkentilgang	Bad	WC	Matrikkeleining
		Unummerert brukseining	0	0	0	0	0	343/99

Kontaktpersonar

Rolle	Føds.dato/org.nr	Namn	Brukseinin	Adresse
Tiltakshavar		MAGNUSSEN JERRY		

Bygningssnr: 176 010 134
Løpenr: 1
Repr.punkt: Koordinatsystem: EUREF89 UTM Sone 32
 Nord: 6720082 Aust: 283672
 Bygningsendringskode:
 Bygningstype: Einebustad
 Næringsgruppe: Teke(n) i bruk
 Bygningsstatus: Teke(n) i bruk
 Energikjelder:
 Oppvarming:

Utbygd areal: 0
 Bruksareal bustad: 154
 Bruksareal anna: 0
 Bruksareal totalt: 154
 Bruttoareal bustad: 0
 Bruttoareal anna: 0
 Bruttoareal totalt: 0
 Alternativt areal: 0
 Alternativt areal 2: 0

Tal bustader: 1
 Tal etasjar: 2
 Vassforsyning:
 Avløp:
 Har heis: Nei
 Mellombels bruksløype:
 Ferdiggattest:

Datoar
 Rammeløype:
 Igangsetjingsløype:
 Teke(n) i bruk:
 Mellombels bruksløype:
 Ferdiggattest:

Etasje	Tal på bueiningar	BRA bustad	BRA anna	BRA totalt	BTA bustad	BTA anna	BTA totalt	Alt. areal	Alt. areal 2
H01	1	79	0	79	0	0	0	0	0
U01	0	75	0	75	0	0	0	0	0

Brukseiningar	Brukseiningssnummer	Brukseiningstype	Bruksareal	Tal rom	Kjøkkentilgang	Bad	WC	Matrikkeleining
Adresse	H0101	Bustad	0	0	0	0	0	343/99

Bygningssnr: 176 010 134
Løpenr: 1
Repr.punkt: Koordinatsystem: EUREF89 UTM Sone 32
 Nord: 6720081 Aust: 283661
 Bygningsendringskode: Tilbygg
 Bygningstype: Einebustad
 Næringsgruppe: Bustad
 Bygningsstatus: Igangsetjingsløype
 Energikjelder:
 Oppvarming:

Utbygd areal: 19
 Bruksareal bustad: 32
 Bruksareal anna: 0
 Bruksareal totalt: 32
 Bruttoareal bustad: 0
 Bruttoareal anna: 0
 Bruttoareal totalt: 0
 Alternativt areal: 0
 Alternativt areal 2: 0

Tal bustader: 0
 Tal etasjar: 2
 Vassforsyning:
 Avløp:
 Har heis: Nei
 Mellombels bruksløype:
 Ferdiggattest:

Datoar
 Rammeløype:
 Igangsetjingsløype:
 Teke(n) i bruk:
 Mellombels bruksløype:
 Ferdiggattest:

Etasje	Tal på bueiningar	BRA bustad	BRA anna	BRA totalt	BTA bustad	BTA anna	BTA totalt	Alt. areal	Alt. areal 2
H01	0	16	0	16	0	0	0	0	0
U01	0	16	0	16	0	0	0	0	0

Brukseiningar	Brukseiningssnummer	Brukseiningstype	Bruksareal	Tal rom	Kjøkkentilgang	Bad	WC	Matrikkeleining
Adresse		Unummerert brukseining	0	0	0	0	0	343/99

Kontaktpersonar	Føds.dato/org.nr	Namn	Brukseinin	Adresse
Tiltakshavar	011266	BLOM ØYSTEIN BERLAND		EIKELANDSVEGEN 28 5917 ROSSLAND

Bygningsnr: 176 010 134
Løpenr: 2
 Repr.punkt: Koordinatsystem: EUREF89 UTM Sone 32
 Nord: 6720077 Aust: 283671
 Bygningsendringskode: Tilbygg
 Bygningstype: Einebustad
 Næringsgruppe: Bustad
 Bygningsstatus: Igangsetjingsløyve
 Energikjelder:
 Oppvarming:

Utbygd areal: 25,7
 Bruksareal bustad: 23
 Bruksareal anna: 0
 Bruksareal totalt: 23
 Bruttoareal bustad: 0
 Bruttoareal anna: 0
 Bruttoareal totalt: 0
 Alternativt areal: 0
 Alternativt areal 2: 0

Tal bustader: 0
 Tal etasjar: 1
 Vassforsyning:
 Avløp:
 Har heis: Nei

Datoar
 Rammeløyve:
 Igangsetjingsløyve: 07.08.2019
 Teke(n) i bruk:
 Mellombels bruksløyve:
 Ferdigattest:

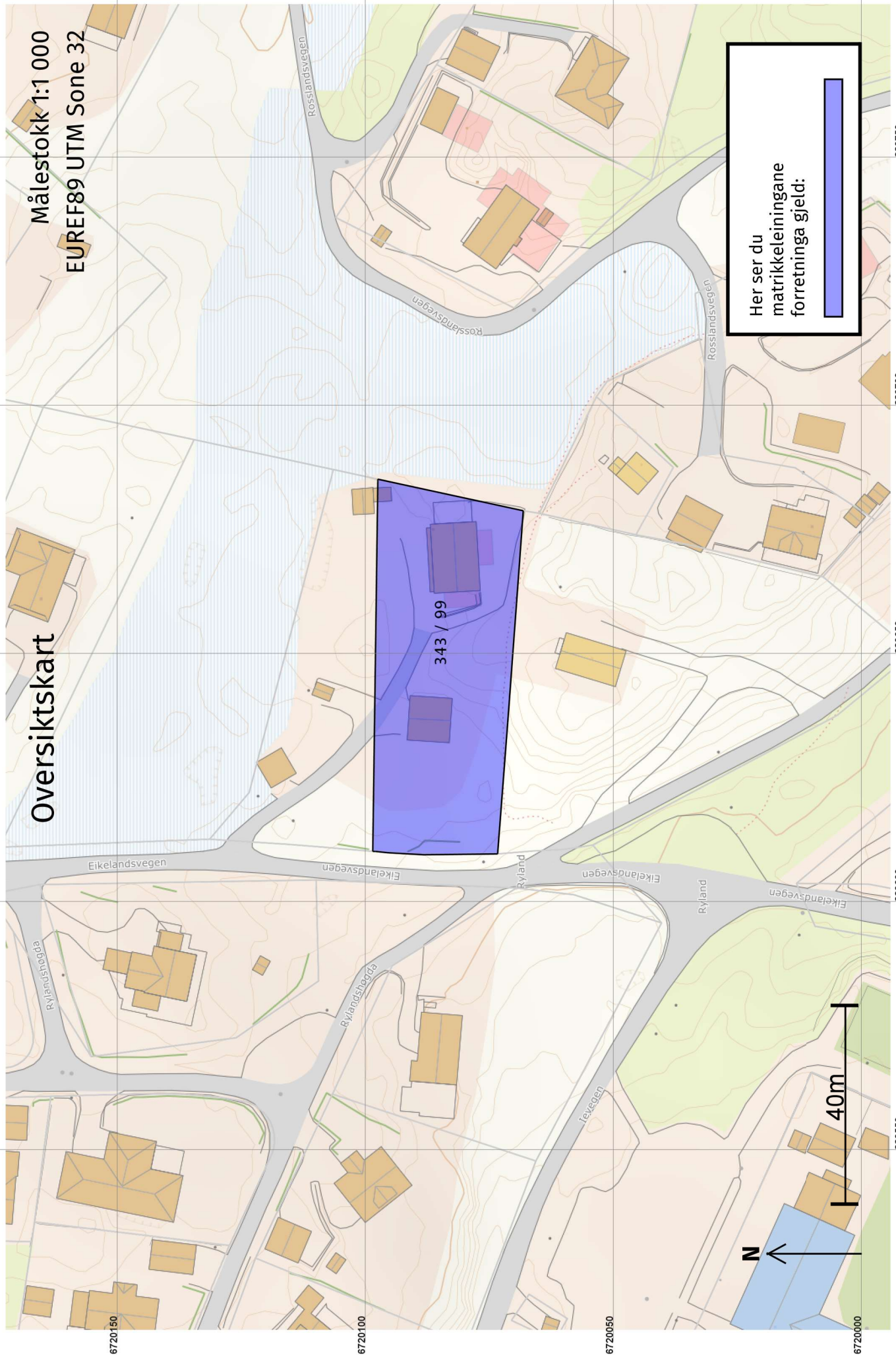
Etasjar
 Etasje Tal på bueiningar BRA bustad BRA anna BRA totalt BTA bustad BTA anna BTA totalt Alt. areal Alt. areal 2
 H01 0 23 0 0 23 0 0 0 0 0 0

Brukseiningar
 Adresse Brukseiningnummer Brukseiningstype Bruksareal Tal rom Kjøkkentilgang Bad WC Matrikkeleining
 Unummerert brukseining 0 0 0 0 343/99


Kontaktpersonar
 Rolle Føds.dato/org.nr Namn Adresse
 Tiltakshavar 011266 BLOM ØYSTEIN BERLAND EIKELANDSVEGEN 28
 5917 ROSSLAND

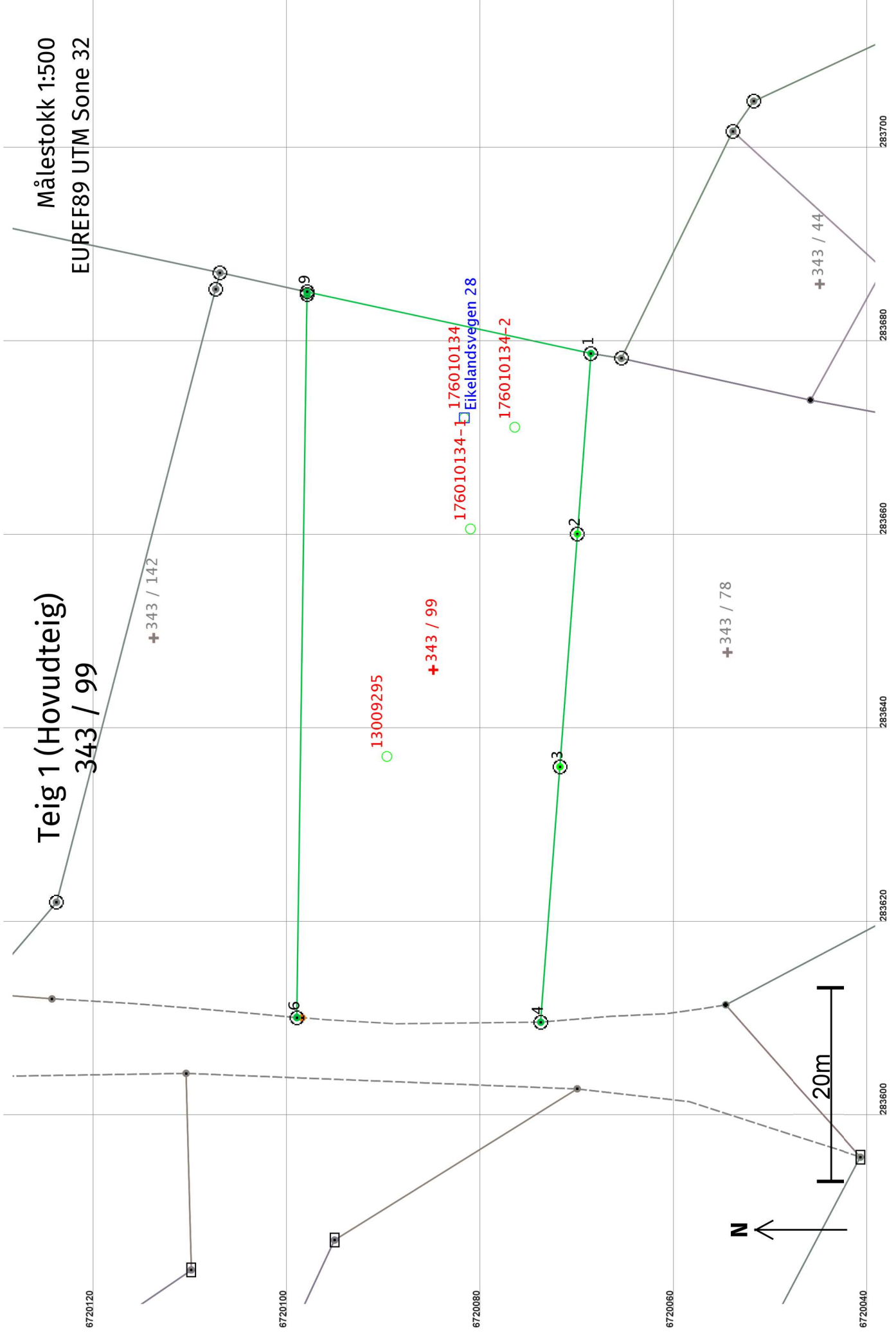
Oversiktskart

Målestokk 1:1 000
EUREF89 UTM Sone 32



Her ser du matrikkeleiningane forretinga gjeld:





Areal og koordinatar

Areal: 1 978,4

Arealmerknad: Hjelpelinje vegkant

Representasjonspunkt: EUREF89 UTM Sone 32

Nord: 6720085

Aust: 283646

Grensepunkt / Grenselinje**Ytre avgrensing**

Løpenr	Nord	Aust	Grensemerke nedsett i / Grensepunkttype /		Målemetode	Nøyaktighet (SD i cm)	Radius
			Lengde (m)	Linjeinformasjon			
1	6720068,95	283678,62	Jordfast stein	Offentleg godkjent grensemerke	11 Terrengmålt: Totalstasjon	13	
			18,68			14	
2	6720070,35	283659,99	Jord	Offentleg godkjent grensemerke	69 Utrekna	10	
			24,11			14	
3	6720072,15	283635,95	Jordfast stein	Offentleg godkjent grensemerke	69 Utrekna	10	
			26,45			14	
4	6720074,13	283609,57	Jordfast stein	Offentleg godkjent grensemerke	11 Terrengmålt: Totalstasjon	13	
			24,66	Hjelpelinje vegkant		500	
5	6720098,77	283610,03		Geometrisk hjelpepunkt	63 Generert sirkelgeometri	500	
			0,55				
6	6720099,32	283610,04		Offentleg godkjent grensemerke	11 Terrengmålt: Totalstasjon	13	
			0,04				
7	6720099,32	283610,08		Ukjent	11 Terrengmålt: Totalstasjon	13	
			74,63				
8	6720098,27	283684,70		Offentleg godkjent grensemerke	11 Terrengmålt: Totalstasjon	13	
			0,28				
9	6720098,27	283684,98		Offentleg godkjent grensemerke	11 Terrengmålt: Totalstasjon	13	
			30,00				