

# KV 1170 ved eiendommen gnr. 131 bnr. 85 i ALVER kommune

## Søknad om dispensasjon fra byggegrense – ny bygning

[Veiledning Rettleiing](#)

Søknad innsendt dato: 14. jul 2021

### Opplysninger fra søker

Valgt språkform i søknadsskjema: **Bokmål**

Varighet på dispensasjon: **Permanent**

Søknadstype: **Ny bygning**

Byggegrense er fastsatt i: **Vet ikke**

Gjeldende byggegrense i meter: **15,0**

Avstand fra tiltak til midten av veg: **2,00**

Gang- og sykkelveg ved eiendommen: **Nei**

### Veg

Veg: **KV 1170, Bjellandsveien**

Ca vegreferanse: **KV1170 S1D1 m240**

### Eiendom og bygninger

Kommune: **4631 – ALVER**

Matrikelnr: **131/85**

Adresse: **Remmo 33**

Postnr- og sted: **5911 ALVERSUND**

Areal (m2): **1889.4**

Etablert: **1988-12-19**

Bruksenheter: **1**

Bygningstype	Bygningsstatus	Næringsgruppe	Bygningsendring
111 – Einebustad	Teke(n) i bruk	Bustad	

### Planregisterstatus

Kommuneplan: **Digital kommuneplan finnes ikke for kommunen**

Reguleringsplan: **Omfattes av reguleringsplan (fullstendige plandata med hoveddokumenter)**

## Kommuneplan – areal

### Kommuneplan

Kommuneplan: **Ikke funnet**

### Kommunedelplan

Kommunedelplan: **Ikke funnet**

## Reguleringsplan

### Eiendom

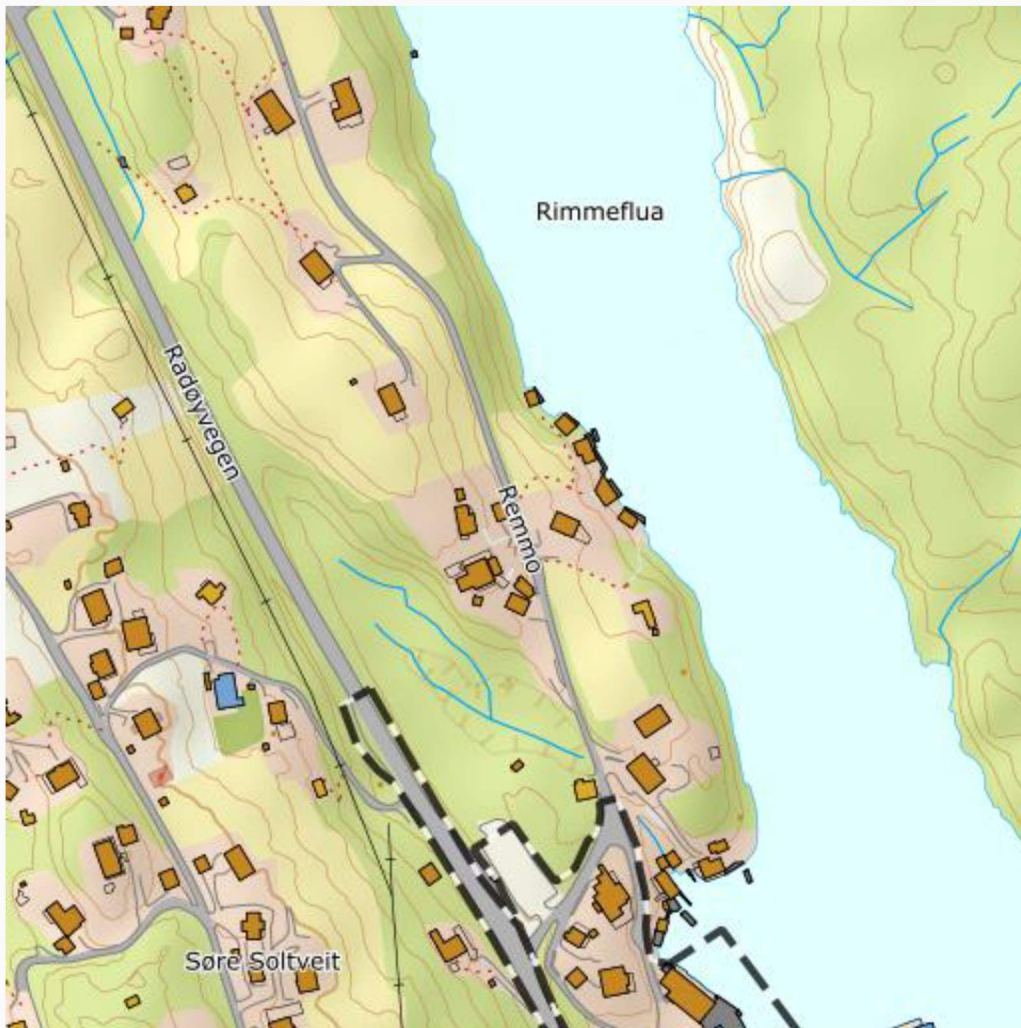
Regulert: **Nei**

### Veg

Regulert: **Nei**

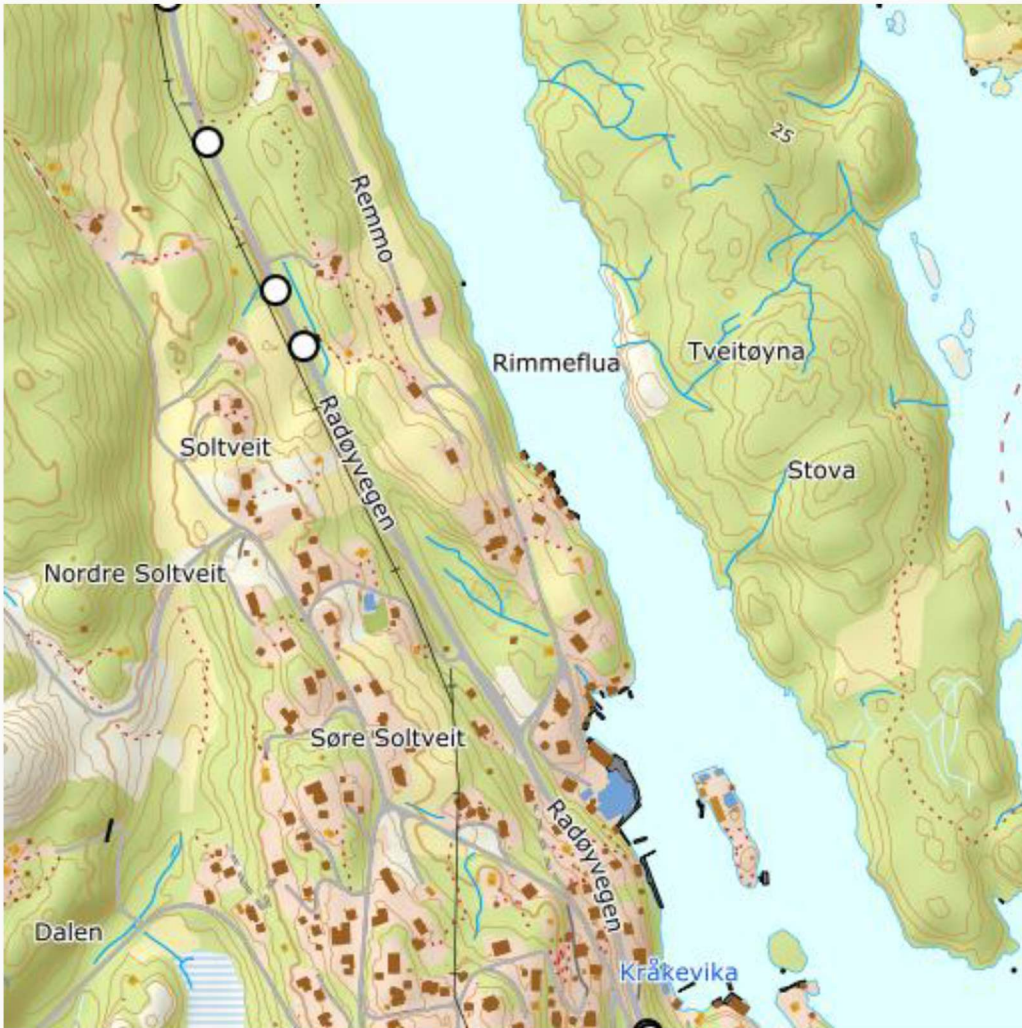
## Stedlige forhold

Reguleringsplaner (500m x 500m)



[Lenke til plankart](#)

NVDB - ulykker (1000m x 1000m)



[Kartlenke trafikkulykker](#)

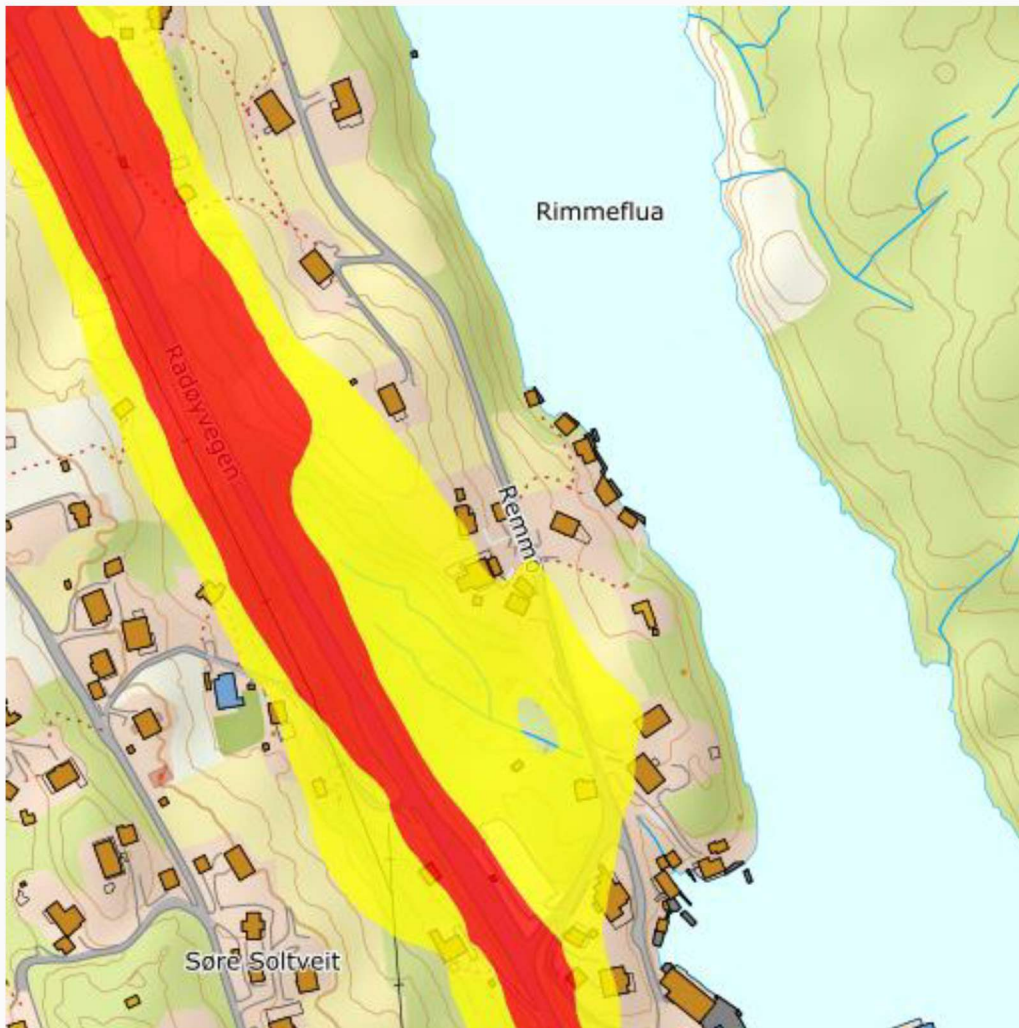
Geonorge - Ortofoto (500m x 500m)





[Lenke til ortofoto](#)

Støyvarselkart (T-1442) (500m x 500m)



[Lenke til støykart](#)

[Lenke til Google Maps](#)

## Trafikkdata

Fartsgrense: 30 km/t

Gyldig fra dato: 1980-01-01

[Kartlenke fartsgrense](#)

Årsdøgnstrafikk: Ikke funnet

Andel lange kjøretøy: Ikke funnet

Gjelder for år: Ikke funnet

[Kartlenke årsdøgnstrafikk](#)

## Søker

Navn: HARALD FÆRØY

E-post: hfae@online.no

Mobil: 91362970

Adresse: REMMO 33

Postnr- og sted: 5911 ALVERSUND

## Tiltakshaver

Søker er tiltakshaver

## Begrunnelse fra søker

For å utnytte tomten til bil oppstillings plasser for å sleppe å parkere ved vei. å etter original tegninger av tomten da huset vart bygd i 1993 var garasjen tegnet inn på dette stedet. å det er vanlig byggeskikk i området å bygge nær vegen.