

**For matrikkeleining:**

Kommune: 4631 - ALVER  
Gardsnummer: 50  
Bruksnummer: 13

Utskriftsdato/klokkeslett: 22.07.2021 kl. 10:06  
Produsert av: Kjartan Medaas  
Attestert av: Alver kommune

**Orientering om matrikelbrev**

Matrikelbrevet er heimla i «Lov om eigedomsregistrering» (matrikellova) av 17. juni 2005. Etter definisjonen i matrikellova § 3 d) er matrikelbrevet ei attestert utskrift av matrikkelen som viser alle registrerte opplysningar om ei matrikkeleining ved oppgjeven dato.

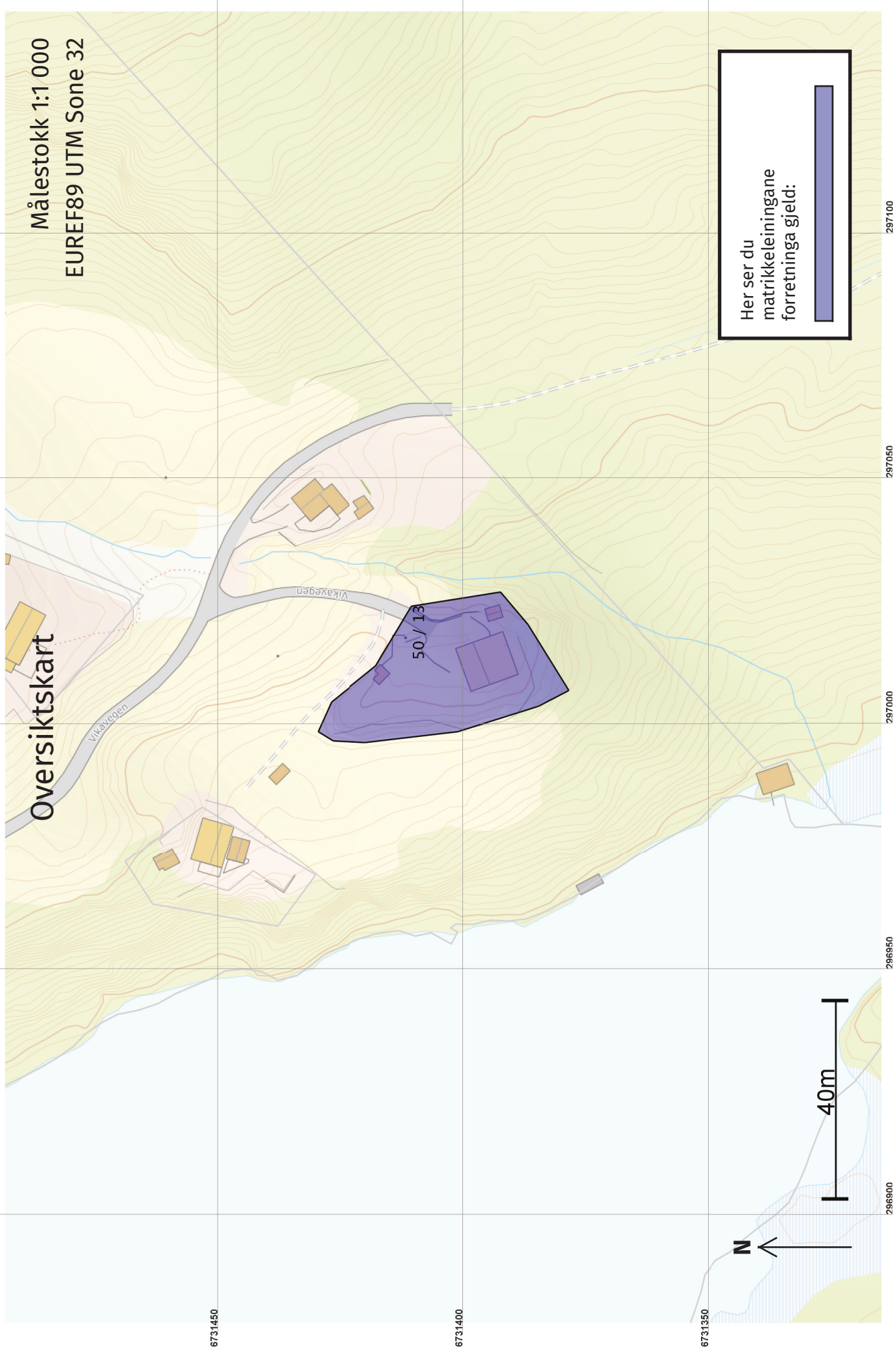
**Om heilskap og nøyaktighet i matrikelbrevet**

Matrikkelen vart etablert ved konvertering av data frå tidlegare register. Det kan variere kor gode slike data er med omsyn til heilskap og nøyaktighet. I enkelte tilfelle kan grensepunkt og grenselinjer mangle heilt eller delvis, eller vere feil registrerte. Det kan også vere feil og manglar ved registrert bygnings- og adresseinformasjon. Heilskap og kartfestingsnøyaktighet er oftast betre innanfor enn utanfor tettbygde strøk. Ver merksam på at oppgjeve areal for mange matrikkeleiningar og bygg er usikre.



For utfyllande informasjon: [www.kartverket.no/matrikelbrev](http://www.kartverket.no/matrikelbrev)

# Oversiktskart

Målestokk 1:1 000  
EUREF89 UTM Sone 32



Her ser du  
matrikkeleiningane  
forretinga gjeld:

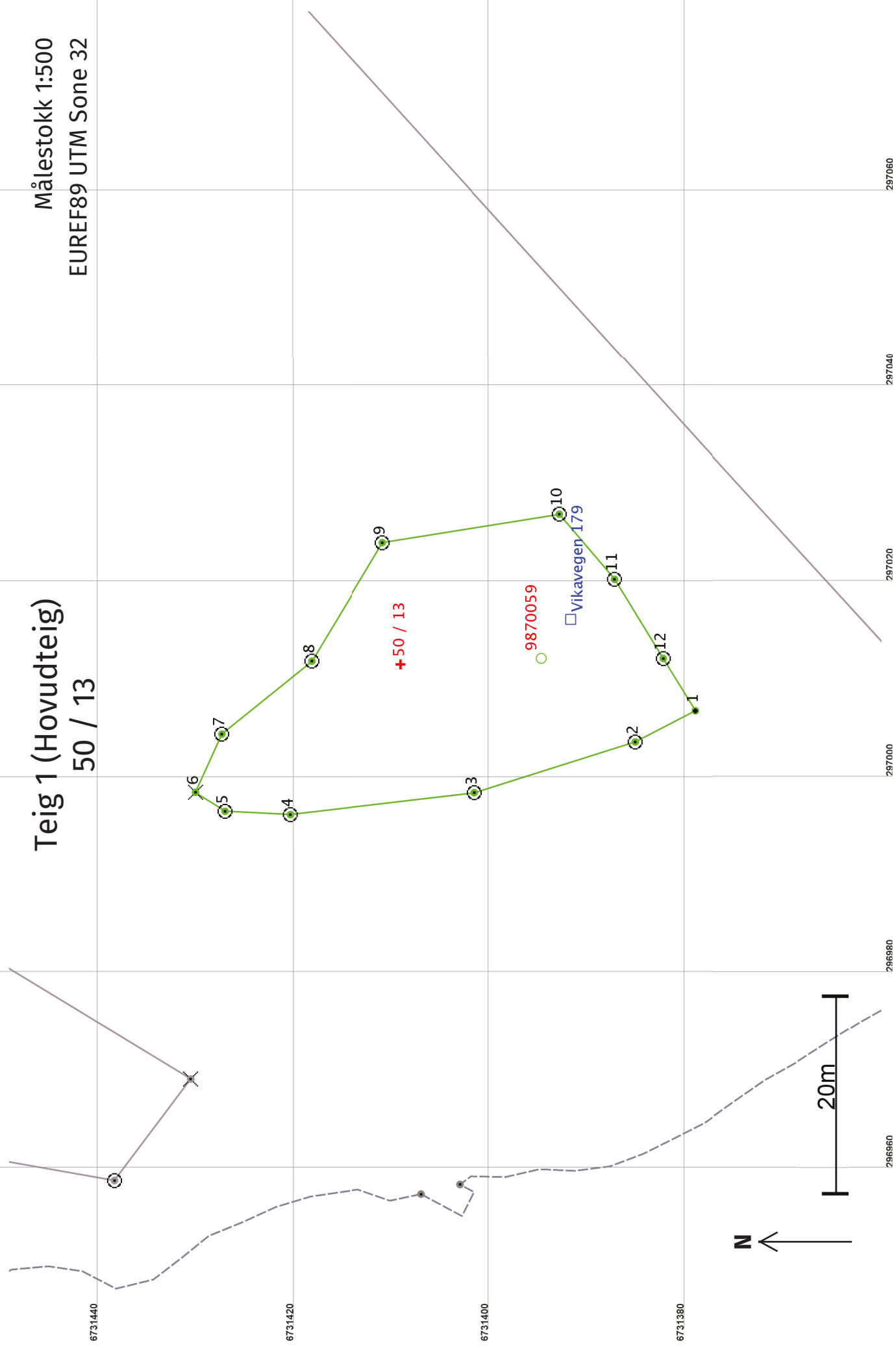


40m

# Teig 1 (Hovudteig)

50 / 13

Målestokk 1:500  
EUREF89 UTM Sone 32



**Areal og koordinatar**

Areal: 945,1

Arealmerknad:

Representasjonssystem: EUREF89 UTM Sone 32

Nord: 6731409    Aust: 297011

**Grensepunkt / Grenselinje****Ytre avgrensing**

Løpenr	Nord	Aust	Grensemerke nedsett i / Lengde (m)	Grensepunkttype / Linjeinformasjon	Målemetode	Nøyaktighet (SD i cm)	Radius
1	6731379,29	297006,68		Umerkt	96 GPS kinematisk (Real time kinematic)	10	
2	6731385,41	297003,50	6,91	Fjell Offentleg godkjent grensemerke	96 GPS kinematisk (Real time kinematic)	10	
3	6731401,86	296998,32	17,24	Fjell Offentleg godkjent grensemerke	96 GPS kinematisk (Real time kinematic)	10	
4	6731420,72	296996,09	18,99	Fjell Offentleg godkjent grensemerke	96 GPS kinematisk (Real time kinematic)	10	
5	6731427,38	296996,43	6,66	Fjell Offentleg godkjent grensemerke	96 GPS kinematisk (Real time kinematic)	10	
6	6731430,40	296998,36	3,59	Fjell Kors	96 GPS kinematisk (Real time kinematic)	10	
7	6731427,70	297004,30	6,52	Fjell Offentleg godkjent grensemerke	96 GPS kinematisk (Real time kinematic)	10	
8	6731418,53	297011,74	11,80	Fjell Offentleg godkjent grensemerke	96 GPS kinematisk (Real time kinematic)	10	
9	6731411,24	297023,82	14,11	Jordfast stein Offentleg godkjent grensemerke	96 GPS kinematisk (Real time kinematic)	10	
10	6731393,17	297026,73	18,30	Fjell Offentleg godkjent grensemerke	96 GPS kinematisk (Real time kinematic)	10	
11	6731387,53	297020,09	8,71	Fjell Offentleg godkjent grensemerke	96 GPS kinematisk (Real time kinematic)	10	
12	6731382,57	297012,02	9,48	Jordfast stein Offentleg godkjent grensemerke	96 GPS kinematisk (Real time kinematic)	10	
			6,26				