



Alver Kommune
Kart og oppmålingsavdelinga
Postboks 4
5906 Frekhaug
e-post: post@alver.kommune.no

Varsel om oppmålingsforretning

Saksnr
20215320

Oppdragsnr

Det vert med dette varsla om at det skal haldast oppmålingsforretning på følgjande matrikkeleining(ar)				
Gateadresse	Eigar/Rekvirent	Gnr	Bnr	Fnr Snr
Fyllingsnesvegen 72	Fyllingsnes Solveig (Hjemmelshaver)	214	6	0 0

Om forretninga			
Forretninga vert:	Dato	Kl.	Stad
	06.09.2021	09.00	Litlevågsbrotet 70
Rekvirent	Rekvisisjonsdato		
Fyllingsnes Solveig	02.06.2021		
Forretninga gjeld oppretting av matrikkeleining			
<input type="checkbox"/> Grunneigedom <input type="checkbox"/> Festegrunn <input type="checkbox"/> Anleggseigedom <input type="checkbox"/> Uteareal eigarseksjon			
Forretninga gjeld registrering av eksisterande grunn			
<input type="checkbox"/> Grensejustering <input type="checkbox"/> Klarlegging av eksisterande grense <input type="checkbox"/> Nymerking av eksisterande grense <input type="checkbox"/> Registrering av ureg. jordsameige <input type="checkbox"/> Matrikulering av umatrikulert grunn			
<input checked="" type="checkbox"/> Arealoverføring <input type="checkbox"/> Anna			
Forklaring			
Arealoverføring mellom gnr. 214, bnr. 6 og gnr. 214, bnr. 111.			

Kven som er varsla

Vedlagt følgjer ei oversikt over dei personar som er varsla om forretninga, og i kva eigenskap (partsstilling, rolle) desse er blitt varsla. Du vert oppfordra til å gje melding til kommunen så snart som mogeleg dersom du kjenner til ev. andre som forretninga kan få betydning for.

For matrikkeleininga gjeld følgjande forhold

Dersom nokon av grensene eller andre rettsforhold som vedkjem stadfesta rettar er uklare, er det ynskjeleg at du i samråd med dei andre partane oppklarar dette før oppmålingsforretninga.

Det er ynskjeleg at kart, bilete og avtalar etc. som kan ha betydning for å fastleggja grenseforløpet og stadfesta rettar vert send til kommunen, helst i god tid før oppmålingsforretninga eller vert teken med til oppmålingsforretninga.

Oppmøte ved oppmålingsforretninga er frivillig og det kan ikkje krevjast godtgjersle for reiseutgifter, tapt arbeidsforteneste og liknande i samband med oppmålingsforretninga.

Rett til å klaga

Saker som krev oppmålingsforretning etter § 6 i matrikellova, under dette feil ved varslinga eller utføringa av forretninga, kan klagast på etter reglane i forvaltningslova kap. IV til VI, jfr. matrikellova § 46.

Klagefristen vert rekna frå det tidspunktet parten har motteke matrikelbrev eller underretning om føring i matrikkelen, jfr. matrikelforskrifta § 21.

Det kan ikkje setjast fram klage på forhold som formelt høyrer inn under klagebehandling etter anna lovverk, t.d. plan- og bygningslova.

Andre opplysningar

NB! Grensa mot gnr. 214, bnr. 116 er koordinatfesta i samsvar med tidlegare oppmåling. Det er ikkje naudsynt å komme på oppm. forretninga.

Vedlagt følgjer: Partliste Fullmaktsblankett Kvitteringsblankett Anna

Landmålar			
Stad	Dato	Epost	Underskrift
Frekhaug	18.08.2021	liv.berit.ones@alver.kommune.no	
Stilling	Telefon	Landmålar	Underskrift
Avdelingsingeniør	94503155	Liv Berit Ones	<i>Liv Berit Ones</i>

Fullmakt Oppmålingsforretning

Saksnr 20215320	Oppdragsnr
--------------------	------------

NB! Ver nøyaktig med å kryssa av for kva fullmakta gjeld.

Underteikna, som har grunnboksheimel til matrikkeleininga (viss ikkje tinglyst matrikkeleining; aktuell eigar/festar)				
Gnr	Bnr	Fnr	Snr	Matrikkeleininga si adresse

gjev fullmakt til	
Fullmektig	Navn
	Fødselsdato (6 siffer)
Adresse	
Fullmakta gjeld	<input type="checkbox"/> Løyve til å møta og representera meg/oss ved oppmålingsforretninga, under dette til å godkjenna oppmåling/merking av ny matrikkeleining på grunnlag av offentlig godkjenning, med løyve til å godkjenna mindre avvik, jfr. Matrikkellova § 33
	<input type="checkbox"/> Løyve til å signera erklæring om rettar i fast eigedom, dersom det er stilt krav om etablering av rettar i vedtak etter plan- og bygningslova.
	<input type="checkbox"/> Løyve til å rydda opp i rettsforhold som det i samband med forretninga vert avdekka behov for å rydde opp i. (Oppretting og/eller sletting av rettar)
	<input type="checkbox"/> Løyve til å inngå forlik, ta bindande standpunkt til ev. skilssdom eller grensejustering.
	<input type="checkbox"/> Løyve til å signera skjøyte / erklæring om arealoverføring / pantedokument. NB! Krev vitnestadfesting på heimelshaver si underskrift.
<input type="checkbox"/> Løyve til andre disposisjonar enn nemnd over.	
Beskriv	
Dersom fullmakt gjeld matrikkeleining i sameige må anten samtlege sameigarar signera på fullmakta, eller det må leggjast fram dokumentasjon for at sameiget har vedteke at styret, anna organ eller person kan representera sameiget, jfr. matrikkelforskrifta § 23, første ledd.	

Forretninga vedkjem				
Gnr	Bnr	Fnr	Snr	Dato for oppmålingsforretninga
214	6	0	0	06.09.2021

Underskrift frå heimelshavar (viss ikkje tinglyst matrikkeleining; aktuell eigar/festar)		
Stad og dato	Underskrift	Fødselsnr./Organisasjonsnr. (11/9 siffer)

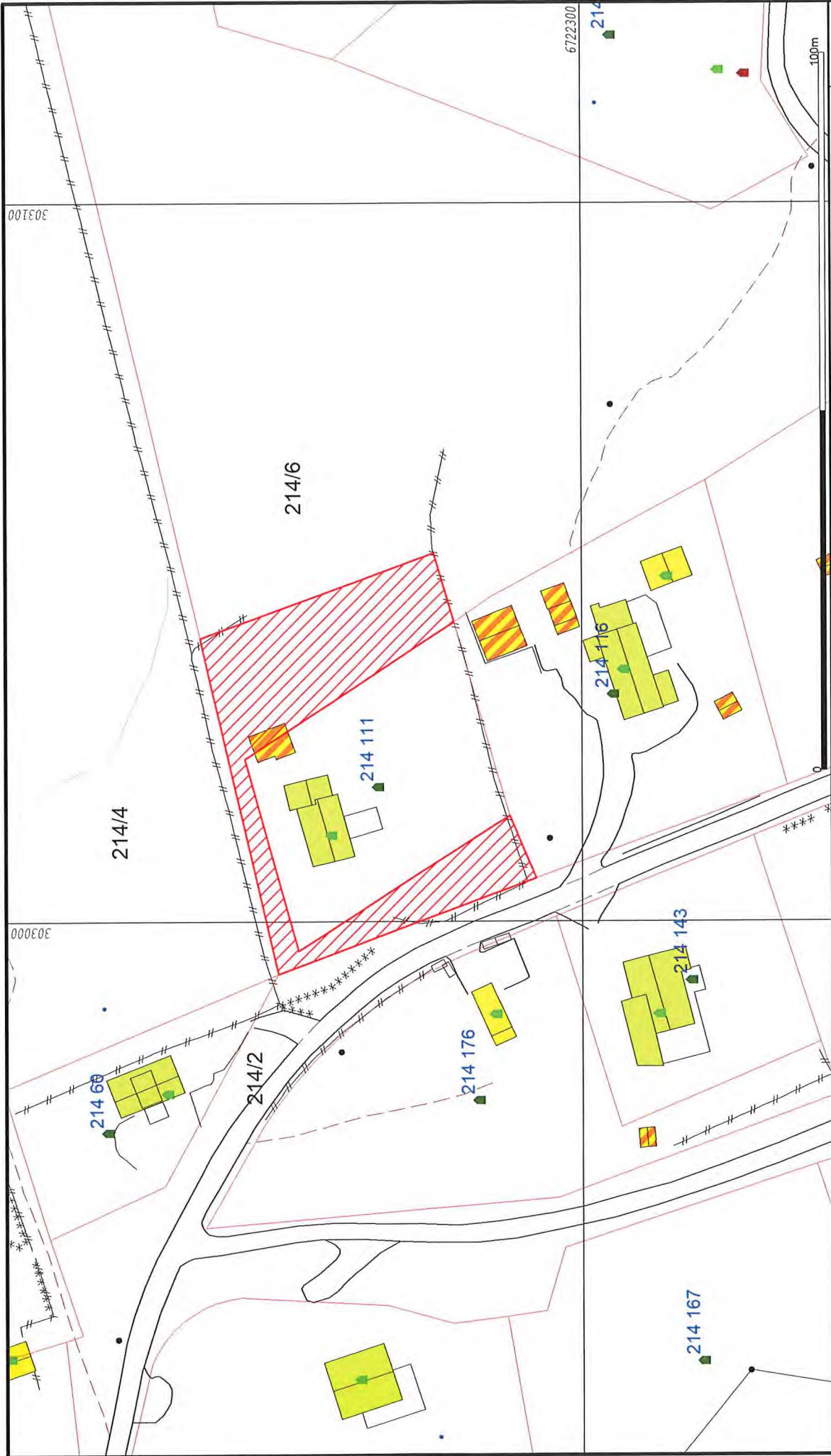
Vitnestadfesting på heimelshavar si underskrift (jfr. tinglysingsforskrifta § 3)



(Skal berre fyllast ut dersom det blir gjeve fullmakt til å signera på skjøyte / erklæring om arealoverføring / pantedokument)

Vi stadfestar at heimelshavar sin signatur er skriven eller vedkjend i vårt nærvær og at vedkommande er over 18 år: (Advokatar og autoriserte eigedomsmeklarar m.fl. kan vitna ei underskrift aleine)

Vitneunderskrift 1		
Stad	Dato	Underskrift

Vitneunderskrift 2		
Stad	Dato	Underskrift



	Lindås kommune Geodataavdeling	
	Dato: 2021-08-18 Sign: lili	 Målestokk 1:750
<p> Måle Grenser - Registrerte Grenser - Udefinert grenser - Terrengmålte grense - Konstruert grensepunkt - Bølg - Bustad m/føleighet </p> <p> Våningshus - Større bustader - Hytte/feriehøus - Garasje/uthus - Industrilager - Andre bygg </p> <p> Beliggenhet og høyder må oppfattes som orienterende. Koordinatsystem: EUREF89 - SONE 32 (EPSG:25832) Høydesystem: NN 2000 høyder (EPSG:5941) </p>		