

SITUASJONSKART

Gnr/Bnr: Gbnr 40/2
Adresse:
Eigar/søkar:

Kvalitet :

Gjeldande plan :
Planformål :

Vår referanse: km






Sign.

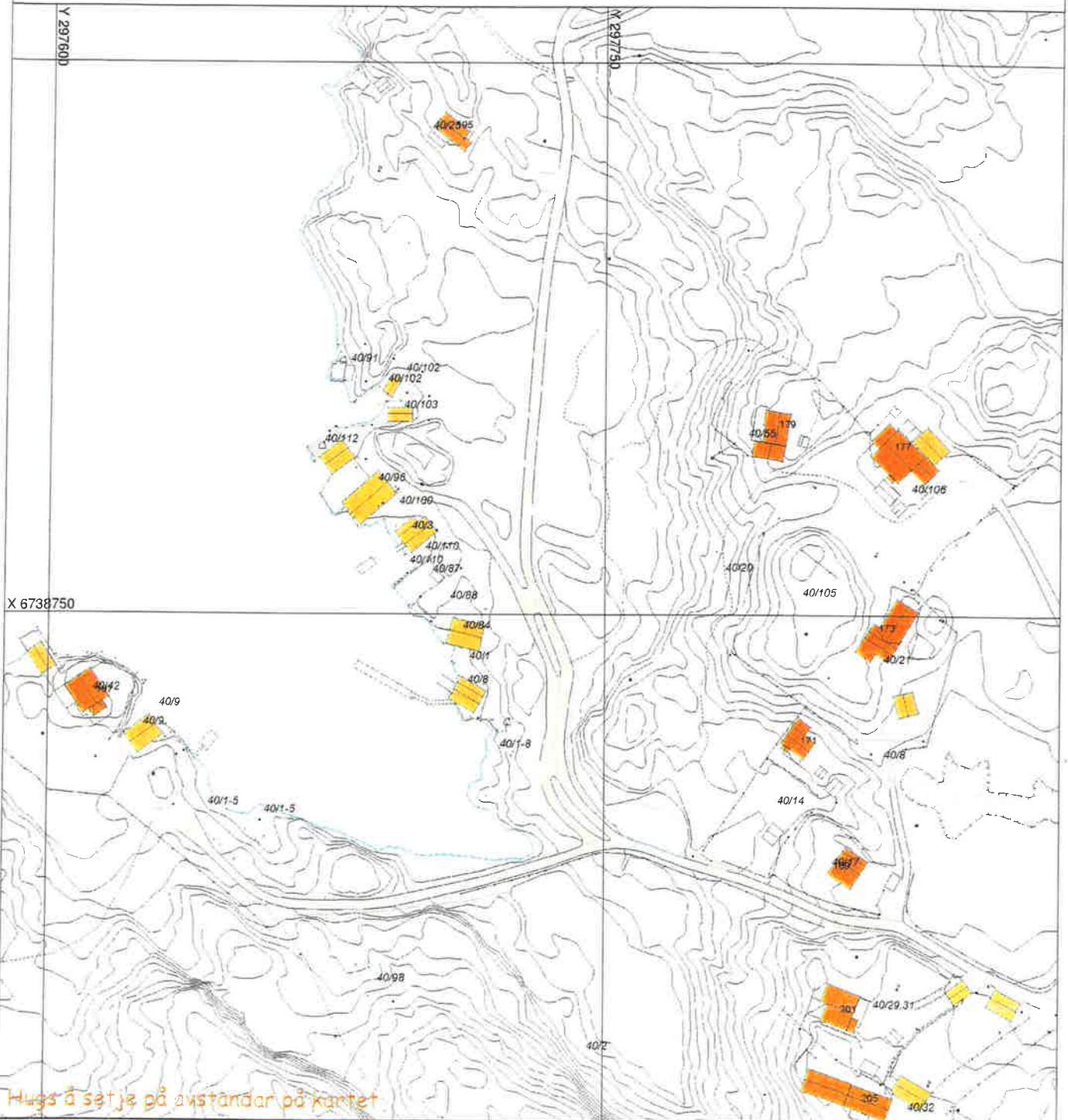


Målestokk: 1:1500
Dato: 12.07.2021

ALVER
KOMMUNE



-  Gjerde
-  Usikker eigedomsgrense
-  Målt eigedomsgrense
-  Bolighus
-  Andre bygg



SITUASJONSPLAN

 Tiltak

Underskrift Situasjonsplan Dato

Vedlegg 1 Situasjonskart

1:3

SITUASJONSKART

Gnr/Bnr: Gbnr 40/2
Adresse:
Eigar/søkar:
Kvalitet:

Areal 1
Areal 2
Areal 3

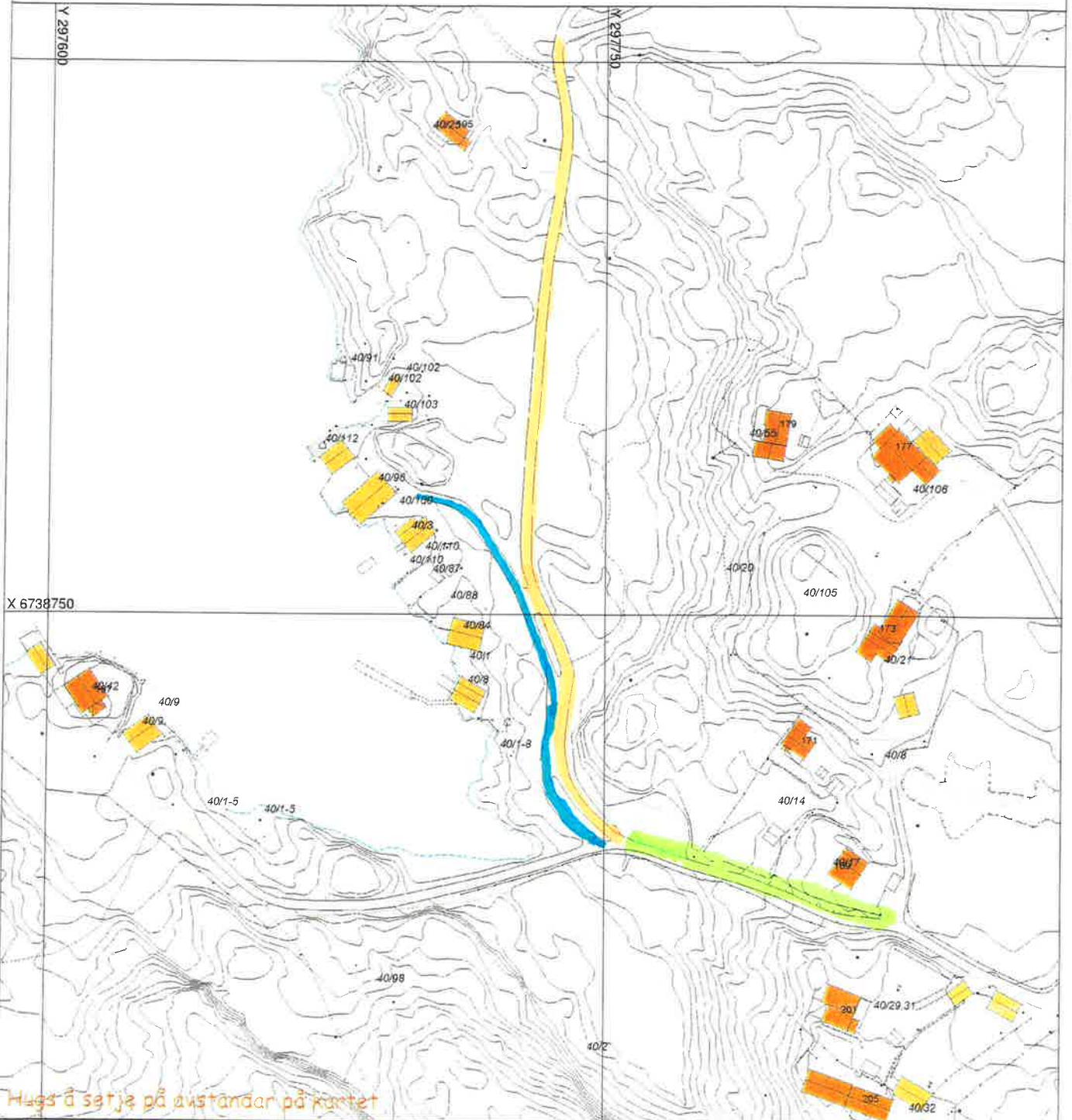


Målestokk: 1:1500
Dato: 12.07.2021

Gjeldande plan :
Planformål :
Vår referanse: km

Gjerde
Usikker eigedomsgranse
Målt eigedomsgranse
Bolighus
Andre bygg

Sign.



Hugs å setje på avstandar på kartet

SITUASJONSPLAN

Tiltak

Underskrift Situasjonsplan Dato

2: 3

SITUASJONSKART

Gnr/Bnr: Gbnr 40/2

Adresse:

Eigar/søkar:

Kvalitet:

Gjeldande plan:

Planformål:

Vår referanse: km

Sign.






**PARKERING
AREAL 2**

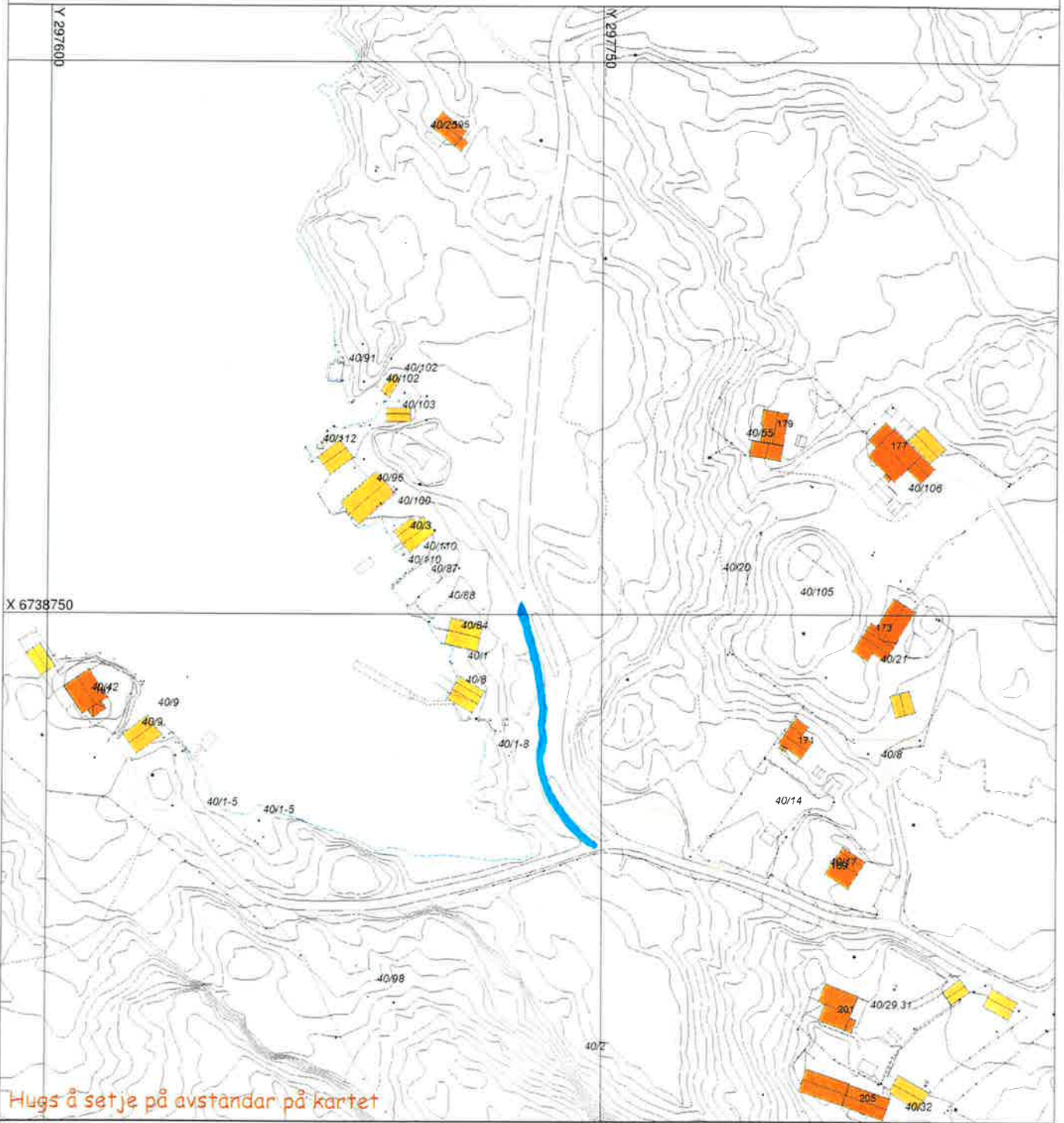


Målestokk: 1:1500
Dato: 12.07.2021

ALVER
KOMMUNE



-  Gjerde
-  Usikker eigedomsgrense
-  Målt eigedomsgrense
-  Bolighus
-  Andre bygg



SITUASJONSPLAN

 Tiltak

Underskrift Situasjonsplan _____ Dato _____