

Meland Kommune
Kommunalavdeling for natur- næring og tekniske tenester
PB 79
5906 FREKHAUG

MELAND KOMMUNE
Kommunalavd. natur, næring
og tekniske tenester

- 8 MARS 2005

J.nr. 05/3350
Ark. 4-25 / Saksh. LAB
Saksid. 05/606-1

Deres ref:
Laila Bjørge/Tor Inge Bratteteig

Vår ref:
Br4321000-02/ABj

Dato:
07.03.2005

Søknad om løyve til etablering av tipp i eksisterande steintak ved Meland Golfbane

Det vert med dette søkt om løyve til etablering av tipp for jordmassar i eksisterande steintak ved Meland golfbane. Avgrensing av område er vist på vedlagt kart. Vedlagt finn de og profil av område med markering av dagens terreng.

Skildring av ferdig planert område innanfor tiltaket

Vedlagt kart viser område basert på kartdata med 5 meter ekvidistanse. Planlagt deponiområde vart tidlegare nytta som steintak for uttak av stein ved etablering av golfbanen. Med unntak av lite detaljar i kartgrunlaget grunna 5 meter ekvidistanse er det bra samsvar mellom kart og terreng. Det må difor vurderast om det er behov for ekstra innmåling av terrenget. Det er viktig at deponering av massar ikkje blokkerer for framtidig uttak av stein. Massar som vert deponert i steintaket kan seinare nyttast ved utviding og vedlikehald av golfbanen. Området har ei utstrekning på omlag 2 dekar og kan i snitt fyllast opp med omlag 3,0 meter.

Vurdering av konsekvensar ved tiltaket

Vurdering av negative konsekvensar:

- Slitasje på kommunal veg. Ved transport av massar inn til deponiet må ein vere varsam slik at eksisterande veg ikkje vert skada.
- Oppsamling av vatn fra deponerte masser inne i bruddet. Det kan bli nødvendig å etablere drengrøft dersom sigevatn fra deponi vert samla opp inne i deponiet.
- Konsekvensar vet eventuell utgliding av massar vert vurdert som liten. Deponiet vert avslutta med skråning slik at dette ikkje hindrar uttak av stein i framtida.

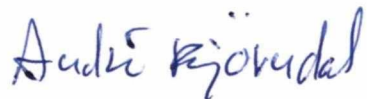
Vurdering av positive konsekvensar:

- Tilførte massar kan seinare nyttast på golfbanen. Deponiet må difor innehalde massar som høver til dette bruket.

Norconsult AS vil ha det faglege ansvaret for utforming av nytt terreng. Vedlagt finn det Norconsult sin søknad om ansvarsrett prosjektering og kontroll av prosjektering.

Vi ber om at det med dette vert gitt løyve til at område kan takast i bruk som deponi. Det er ynskjeleg at område kan vere godkjent for bruk til deponi frå 18.03. Dersom det er ønskeleg kan vi utarbeide meir detaljerte teikningar av nytt planlagt terreng. Det må då fyrst avklarast om deponiet vert permanent eller midlertidig.

Med venleg helsing
Norconsult AS

A handwritten signature in blue ink that reads "André Bjørndal". The signature is written in a cursive, slightly slanted style.

André Bjørndal



MELAND KOMMUNE
Komm.avd. for natur - næring og tekniske tenester

Norconsult Bergen
Postboks 1199 Sentrum
5811 BERGEN

Dykkar ref.
Vår ref. LSB

Journalp.ID 05/3445
ArkivsakID 05/606
Arkiv nr. GBNR-4-25, N-642.9

Dato 15.03.2005

MELDING OM VEDTAK

**SØKNAD OM ETABLERING AV JORDTIPP I STEINTAK VED MELAND
GOLFBANE, GNR 4 BNR 25.**

Det er gjort vedtak i saka, slik det går fram av vedlagde utskrift av møteboka.

KOMM.AVD. FOR NATUR - NÆRING OG TEKNISKE TENESTER

Lillian Straumøy Brakstad
Lillian Straumøy Brakstad
Førstesekretær

Vedlegg

MELAND KOMMUNE

SAKSPAPIR

Styre, komite, utval	Møtedato	Sbh.	Saknr
Delegasjonsvedtak kommunalteknikk, miljø, landbruk	14.03.2005	SVT	083/05

Avgjerd av: Kommunalsjef Saksbeh.: Sveinung Toft	Ansv. JHB	Arkiv: GBNR-4-25, N- 642.9	Arkivsaknr 2005000606
---	---------------------	---	---------------------------------

SØKNAD OM ETABLERING AV JORDTIPP I STEINTAK VED MELAND GOLFBANE, GNR 4 BNR 25.

Dokumentliste:

Nr	T	Dok.dato	Avsendar/Mottakar	Tittel
3	I	07.03.2005	Norconsult Bergen	SØKNAD OM ANSVARSRETT MED SENTRAL GODKJENNING AV FØRETAK.
1	I	07.03.2005	Norconsult Bergen	SØKNAD OM ETABLERING AV JORDTIPP I STEINTAK VED MELAND GOLFBANE, GNR 4 BNR 25.
4	U	14.03.2005	Norconsult Bergen	SØKNAD OM ETABLERING AV JORDTIPP I STEINTAK VED MELAND GOLFBANE, GNR 4 BNR 25.

Saksutgreiing:

Det er søkt om løyve til å etablere jordtipp i eit eksisterande steinuttak på gnr. 4 bnr. 25 ved Meland golfbane. Meininga er å kunna nytta jordmassane i samband med vedlikehald og utviding av golfbana. Området har ei utstrekning på om lag 2 dekar og søkjar reknar med at tippøgda kan verta om lag 3 meter i gjennomsnitt. Det betyr at om lag 6000 m³ jordmasse kan verta deponert på denne staden.

I søknaden vert negative konsekvensar rekna som slitasje på kommunal veg, samt at det kan verta sigevatn, som det kanskje må lagast drengroft for. Konsekvensar ved ei ev. utgliding av massane vert av søkjar vurdert som liten.

For drifta av golfbana vil det vera positivt å ha jordmassar i nærleiken.

Vurdering:

Administrasjonen kan ikkje sjå at tiltaket vil koma i konflikt med ålmenne interesser, miljøverdiar, eller vil vera uheldig ut frå andre omsyn. Fordelane for drifta av golfbana er og til stades, og for dette anlegget vil jordmassane vera ein ressurs til framtidig nytte.

Det er viktig at tilkøyinga av massane ikkje medfører uheldige trafikkale situasjonar, m.a. må ein sikra at ikkje vegane i området vert tilgrisa med jordhaldig vatn.

VEDTAK:

”Meland Kommune gir løyve til deponering i samsvar med søknad stempla og motteke 08.03.2005 og på følgjande vilkår:

1. Ansvarsrett vert godkjend slik som omsøkt, jf pbl kap XVI om ansvar og kontroll m m, forskrift om føretak for ansvarsrett
2. Tiltaket skal utførast i samsvar med vilkår gjeve i eller i medhald av plan- og bygningslova, så fram det ikkje er gjeve unntak.
3. Det må søkjast om ansvarsrett for ansvarleg utførande og kontrollerande for utføringa av arbeidet, jf. pbl. kap. XVI.
4. Tippen skal ikkje verta høgare enn 3 meter og det må lagast dreneringsgrøft for å samla opp sigevatnet om dette vert eit problem.

Vedtaket er gjort med heimel Plan- og bygningslova (PBL) §93 i, med tilhøyrande regelverk, og etter delegert fullmakt frå rådmannen.”

Rett utskrift

Dato:

15.03.05
Kommunalsjef
Espindal

Kopi til:

Frank Mohn Flatøy AS
Norconsult Bergen

0:14:32\4321000\0\plan\plan\deponi_glan.dwg - KB - Plottet: 2005-03-07, 13:29:46 - LAYOUT = Meland Golfbane - XREF-kart, Deponi



MELAND KOMMUNE
 Kommunalavd. natur, næring
 og tekniske tenester

- 8 MARS 2005

J.nr. 05/3350
 Ark. 4-25 Saksh. dAB
 Saksid. 05/606-1

Detta dokumentet er utarbeidet av Norconsult AS for den oppdragsgiver og i anledning det oppdrag som fremgår nedenfor. Innholdet i dokumentet er Norconsult AS' eiendom. Dokumentet skal bare benyttes for det formål som oppdraget gjelder, og må ikke kopieres eller gjøres tilgjengelig i større utstrækning enn formålet tilsier.

KONSEPTBYGG AS	
INDUSTRIOMRÅDE HJERTÅS NORD	Date 2005-03-02
UTBYGGING ETAPPE 1	Utarbeidet av KB
PLANKART MASSEDEPONI	Fagansvarlig av ABJ
MELAND GOLFBANE	Geddynt av
SØKNAD	Målestokk: Igjelder for A1 format 1:500
Norconsult	Oppdragsnummer 4321000
	Tegningsnummer 03
	Revisjon

Søknad om ansvarsrett Kontrollplan

etter plan- og bygningsloven

Vedlegg nr
F-

Kommunens saksnr

Side
1 av

Til kommune
Meland Kommune

MELAND KOMMUNE
Kommunalt avd. natur, næring
og tekniske tenester

- 8 MARS 2005

J.nr.

05/3359

Ark.

4-25

Saksf.

dAB

05/600-3

Søknaden gjelder

Eiendom/ byggested	Gnr	Bnr	Festenr	Seksj.nr	Bygningsnr	Bolignr
	Adresse Meland golfbane			Postnr	Poststed	

Foretak

Foretak Norconsult AS, Bergen	Organisasjonsnr 962 392 687		
Adresse Postboks 1199	Postnr 5811	Poststed Bergen	
Telefon 55 37 55 00	Telefaks 55 37 55 01	Kontaktperson Andre Bjørndal	Mobiltelefon
E-post adresse aej@norconsult.no			

Ansvarsoppgave

Funksjoner og tiltaksklasse	Ansvarsområde
(PRO,KPR,UTF,KUT) og angi tiltaksklassene	Beskriv foretakets ansvarsområder herunder eventuelle områder gitt i "Kontrollplan for viktige og kritiske områder"
PRO.150.2	Prosjektering av terreng inngrep, tiltaksklasse 2
KPR.150.2	Kontroll av prosjektering av terrenginngrep, tiltaksklasse 2

Godkjenning av foretak

Foreligger sentral godkjenning innenfor ansvarsområdene? Legg i tilfelle ved godkjenningsbevis	Vedlegg nr F- 1
Søknad om lokal godkjenning for områder hvor sentral godkjenning ikke foreligger	Vedlegg nr F-

Kontroll

Ansvarlig kontrollerende foretak forplikter seg til å gjennomføre kontroll:

- av egne ansvarsområder i samsvar med eget system
- i samsvar med kontrollplan for viktige og kritiske områder

av dato ikke relevant

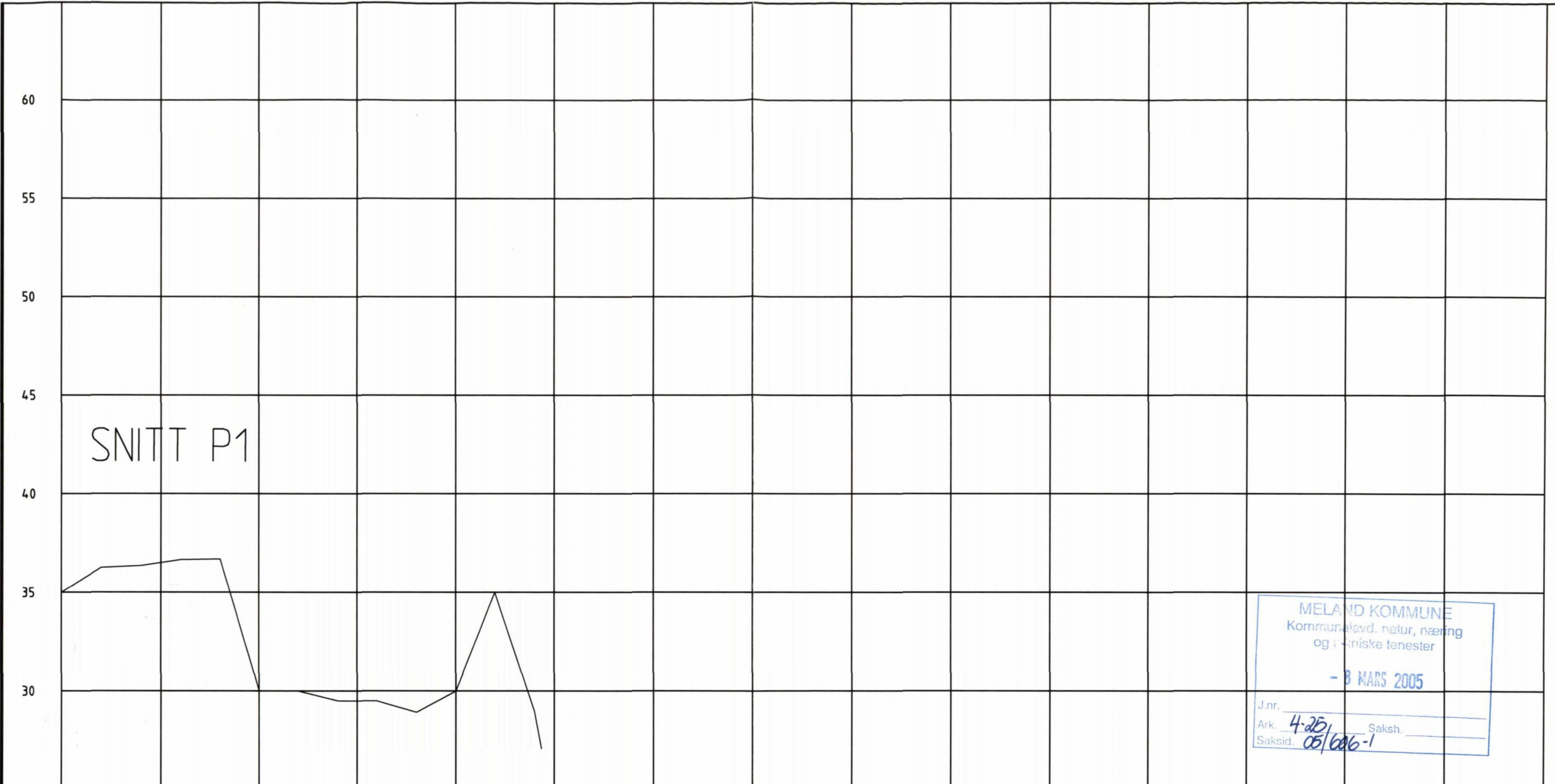
Underskrifter

Ansvarlig søker(SØK) for tiltaket	Foretakets underskrift iht foretakets godkjenning
Foretak Norconsult AS, Bergen	Foretak Norconsult as, Bergen
Dato 07.03.2005	Dato 07.03.2005
Underskrift 	Underskrift 
Gjentas med blokkbokstaver JENS KVAREKVÅL	Gjentas med blokkbokstaver JENS KVAREKVÅL

Kommunens godkjenning

Kommunens navn (stempel)	
Dato	Underskrift

0:\1\3214321000\Dan\Plan\Deponi_plan.dwg - KB - Plot1et 2005-03-07 13:39:48 - LAYOUT = Meland Golfbane Snitt P1 - XREF=kart, Deponi



SNITT P1

MELAND KOMMUNE
 Kommunald. natur, næring
 og tekniske tjenester
 - 8 MARS 2005
 J.nr. _____
 Ark. 4-25 Saksh. _____
 Saksid. 05/006-1

PROFIL NR.	0	25	50	75	100	125	150	175	200	225	250	275	300	325	350	375										
HOR.KURV.	---	---	---	---	---	---	---	---	---	---	---	---	---	---	---	---										
BREDEUTV.	---	---	---	---	---	---	---	---	---	---	---	---	---	---	---	---										
TVERRFALL																										
H.kj.b.k.	---	---	---	---	---	---	---	---	---	---	---	---	---	---	---	---										
V.kj.b.k.	---	---	---	---	---	---	---	---	---	---	---	---	---	---	---	---										
PROFIL H.																										
TERRENG H.	35,00	35,63	36,26	36,31	36,35	36,51	36,66	36,68	36,69	33,35	30,00	30,00	30,00	29,75	29,59	29,69	29,48	29,20	28,91	29,46	30,00	31,59	35,00	31,98	28,96	
OVERBYGN.T.																										

Detta dokumentet er utarbeidet av Norconsult AS for den oppdragsgiver og i anledning det oppdrag som fremgår nedenfor. Innholdet i dokumentet er Norconsult AS' eiendom. Dokumentet skal bare benyttes for det formål som oppdraget gjelder, og må ikke kopieres eller gjøres tilgjengelig i større utstrækning enn formålet tilsier.

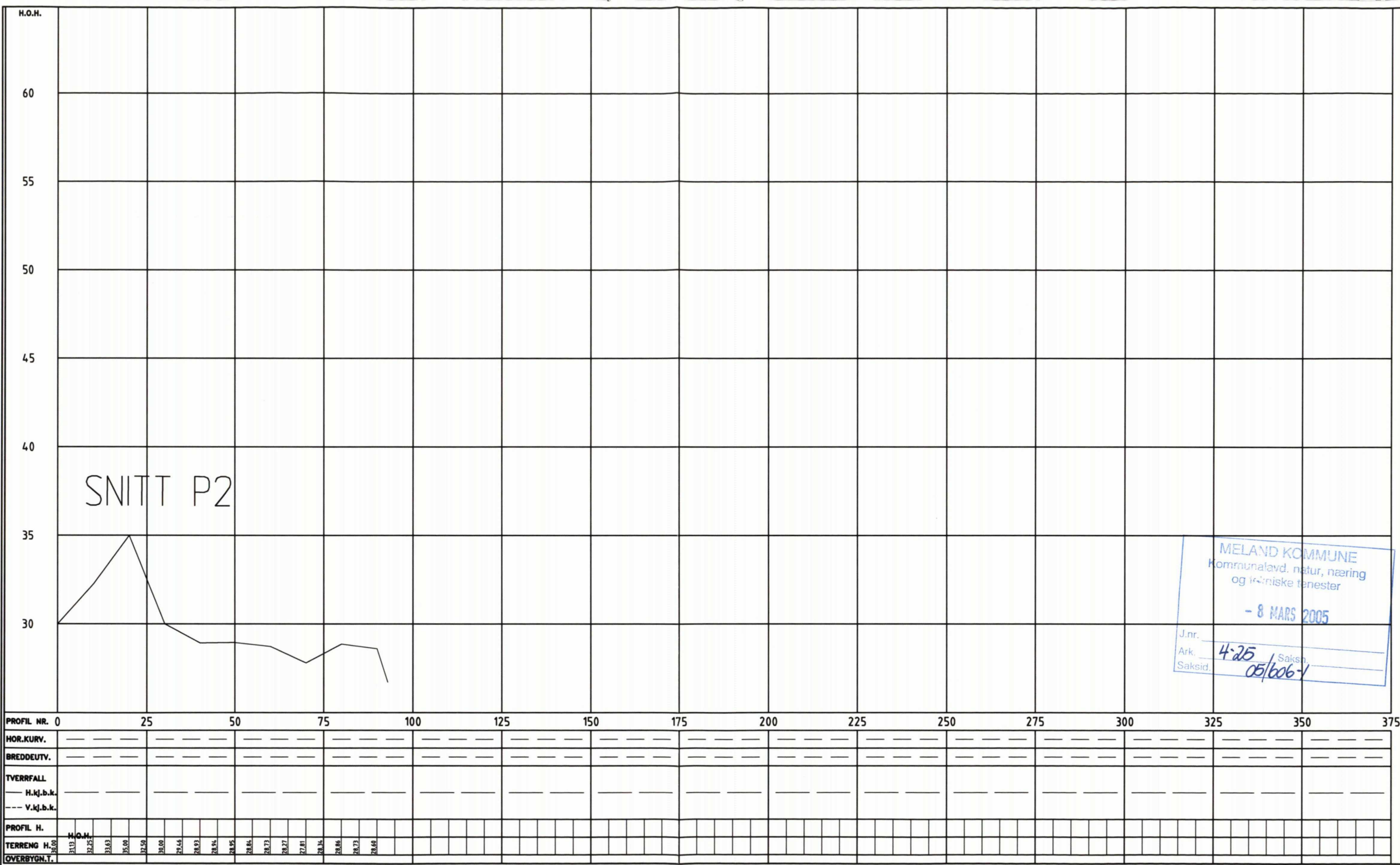
KONSEPTBYGG AS

INDUSTRIOMRÅDE HJERTÅS NORD
 UTBYGGING ETAPPE 1
 SNITT P1 MASSEDEPONI
 MELAND GOLFBANE
 SØKNAD

Date: 2005-03-02
 Utarbeidet av: KB
 Fagkontrollert av: ABJ
 Godkjent av: _____
 Målestokk: gjelder for A1 forsvall
 1:500

Norconsult 4321000 11

0.43214371000\0ak\Plan\Deponi_plan.dwg - KB - Plan\H. 2005-03-07, 13.4.021 - LA\YOUT - Meland Golfbane Snitt P2 - XREF-Kart, Deponi



MELAND KOMMUNE
 Kommunalavd. natur, næring
 og tekniske tjenester
 - 8 MARS 2005
 J.nr. _____
 Ark. 4-25
 Saksid. 05/606-1

KONSEPTBYGG AS

INDUSTRIOMRÅDE HJERTÅS NORD
 UTBYGGING ETAPPE 1
 SNITT P2 MASSEDEPONI
 MELAND GOLFBANE
 SØKNAD

Date: 2005-03-02
 Utarbeidet av: KB
 Fagkontrollert av: ABJ
 Godkjent av: _____
 Helsestikk (gjelder for A1 formål): 1:500

Norconsult Oppdragsnummer: 4321000 Tegningsnummer: 12 Revisjon: _____

B STATENS BYGNINGSTEKNISKE ETAT

Godkjent foretak

Organisasjonsnr: 962392687 Godkjent til: 22.01.2007

Norconsult AS
Vestfjordgaten 4
1338 SANDVIKA

Tlf: 67 57 10 00 Faks: 67 54 45 76

Internett-data oppgitt av foretaket:

Epost: afh@norconsult.no Hjemmeside: <http://www.norconsult.no/>

MELAND KOMMUNE	
Kommunslavd. natur, næring og tekniske tenester	
- 8 MARS 2005	
J.nr.	05/3359
Ark.	4-25 Saksh. JAB
Saksid.	05/606-3

Foretaket er godkjent innenfor følgende 10 godkjenningssområder :

- Ansvarlig søker for bygninger og installasjoner, tiltaksklasse 3
- Ansvarlig prosjekterende for bygninger og installasjoner, tiltaksklasse 3
- Ansvarlig kontrollerende for prosjektering av bygninger og installasjoner, tiltaksklasse 3
- Ansvarlig utførende for bygninger og installasjoner, tiltaksklasse 3
- Ansvarlig kontrollerende for utføring av bygninger og installasjoner, tiltaksklasse 3
- Ansvarlig søker for anlegg, konstruksjoner og installasjoner, tiltaksklasse 3
- Ansvarlig prosjekterende for anlegg, konstruksjoner og installasjoner, tiltaksklasse 3
- Ansvarlig kontrollerende for prosjektering av anlegg, konstruksjoner og installasjoner, tiltaksklasse 3
- Ansvarlig utførende for anlegg, konstruksjoner og installasjoner, tiltaksklasse 3
- Ansvarlig kontrollerende for utføring av anlegg, konstruksjoner og installasjoner, tiltaksklasse 3

Norconsult AS oppgir at foretaket utfører arbeider med egne ressurser innenfor følgende arbeidsområder:

Arkitektur, Rørinstallasjoner, Brannsikkerhet, Samferdselsanlegg, Byggeteknikk, Glass og metall, Geoteknikk, Tømrerarbeider, Energiinstallasjoner, Vannforsyning avløp og renseanlegg, Grunn og terreng, Ventilasjon og klimateknikk, Løfteinnretninger, Antikvarisk rehabilitering, Mur og betong

Foretak kan selv registrere sine arbeidsområder i tillegg til den sentrale godkjenningen. Arbeidsområder er ikke en faglig kvalifisering av foretaket og er ikke godkjent av Statens bygningstekniske etat.

Vedlegg 2 – Datarapport – Miljøteknisk grunnundersøkelse (Norconsult, 2021)